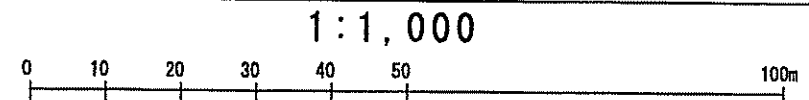


株式会社 香川設計センター調製

香川県

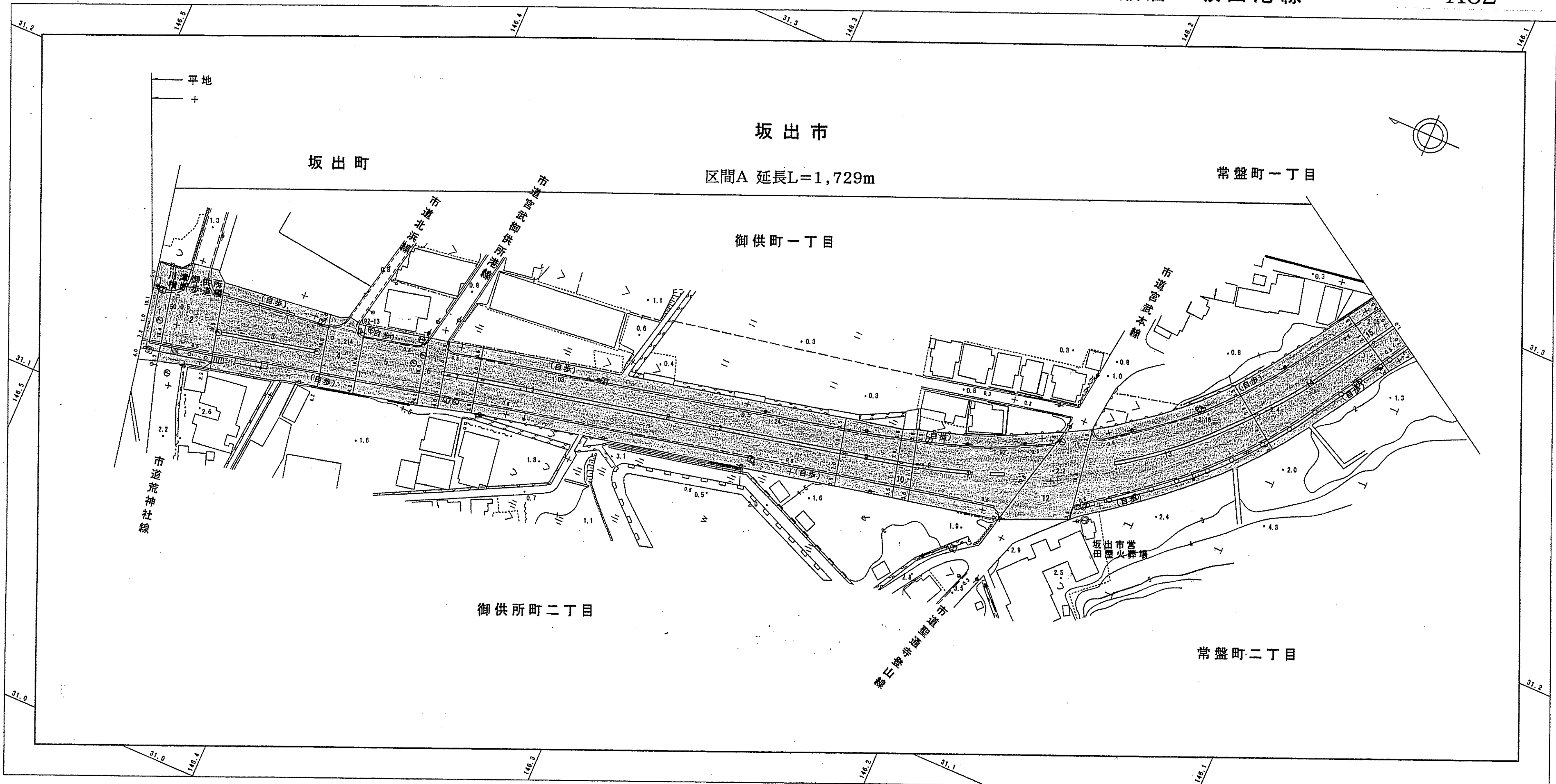
撮影 昭和56年 9月
 測図 昭和57年 2月 オートグラフA7、ステレオプロッターA8
 数値図化 平成25年 9月

座標系 第IV系
 等高線間隔 1m



調製 平成13年 3月
 調査 平成元年 3月

この地図は、建設省国土地理院長の承認を得て同院所管の測量標及び測0
 成果を使用して調製したものである。
 (承認番号) 昭56. 四公第54号



坂出市

区間A 延長L=1,729m

坂出町

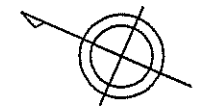
常盤町一丁目

御供町一丁目

御供所町二丁目

常盤町二丁目

平地
+

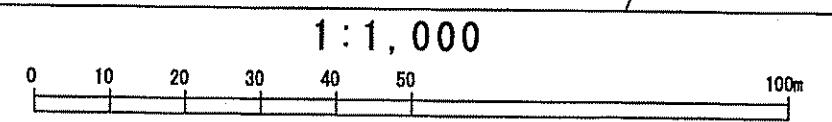


株式会社 香川設計センター調製

香川県

撮影 昭和56年 9月
 測図 昭和57年 2月 オートグラフA7、ステレオプロッターA8
 数値図化 平成25年 9月

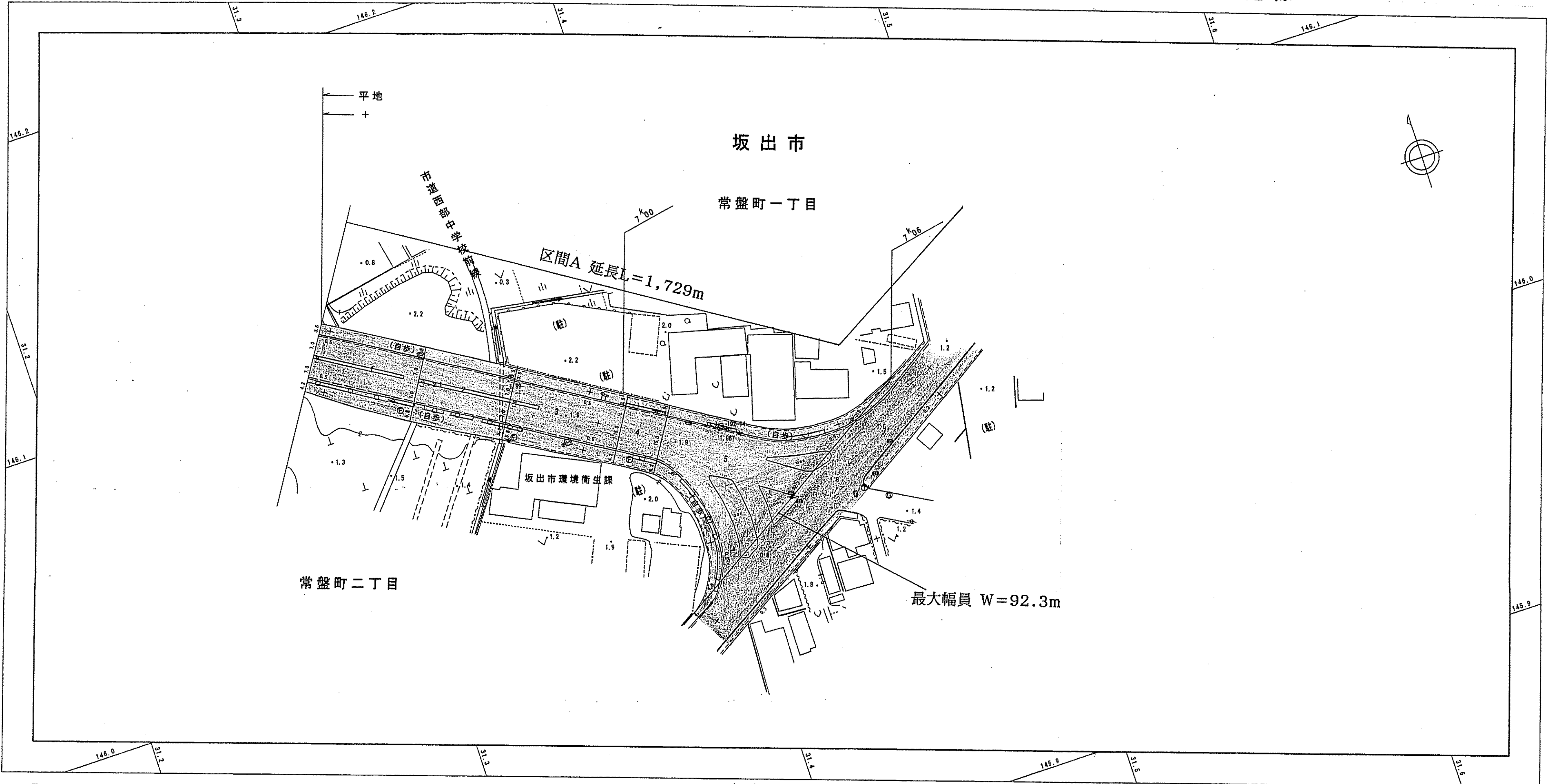
座標系 第IV系
 等高線間隔 1m



調製 平成元年 3月
 修正 昭和61年 3月

この地図は、建設省国土地理院長の承認を得て同院所管の測量標及び測0
 成果を使用して調製したものである。

(承認番号) 昭56. 四公第54号

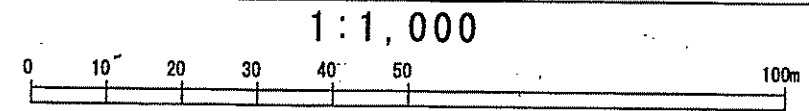


株式会社 香川設計センター調製

香川県

撮影 昭和56年 9月
 測回 昭和57年 2月 オートグラフA7、ステレオプロッターA8
 数値図化 平成25年 9月

座標系 第IV系
 等高線間隔 1m



修正 昭和61年 3月

この地図は、建設省国土地理院長の承認を得て同院所管の測量標及び測0
 成果を使用して調製したものである。

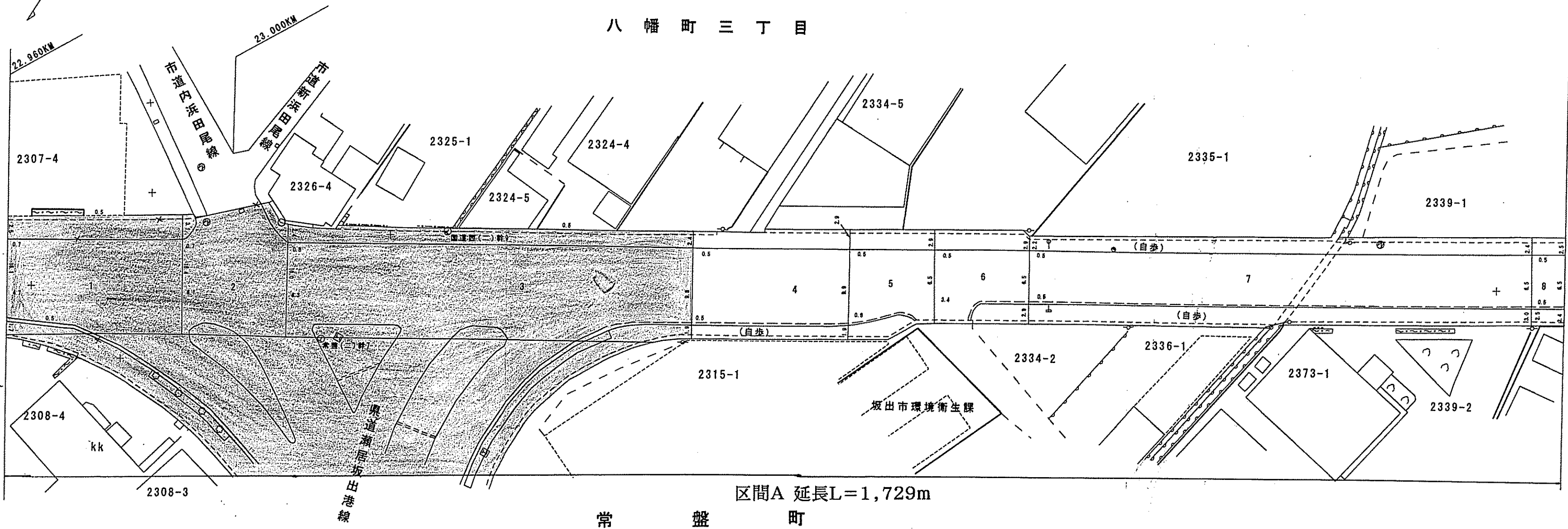
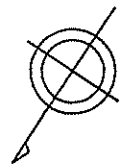
(承認番号) 昭56. 四公第54号

坂 出 市

八 幡 町 三 丁 目

常 盤 町

区間A 延長L=1,729m

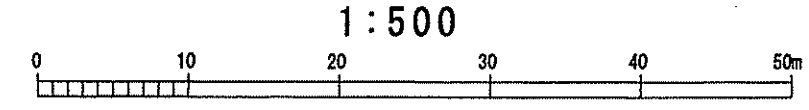


株式会社 香川設計センター調整

香 川 県

測 量 昭和55年12月
数値図化 平成22年 3月

座 標 系 第IV系
等高線間隔 1 m



調 整 平成14年 9月
修 正 昭和57年 6月

この地図は、建設省国土地理院長の承認を得て同院所管の測量標及び測0
成果を使用して調整したものである。
(承認番号) 昭 四公第 号

坂 出 市

八 幡 町 三 丁 目

最小幅員 W=12.1m

区間A 延長L=1,729m

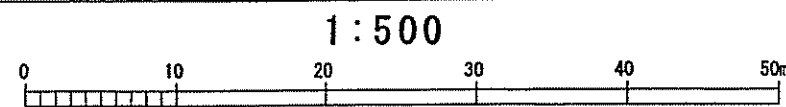
常 盤 町

町 町

株式会社 香川設計センター調整

測量 昭和55年12月
数値図化 平成22年 3月

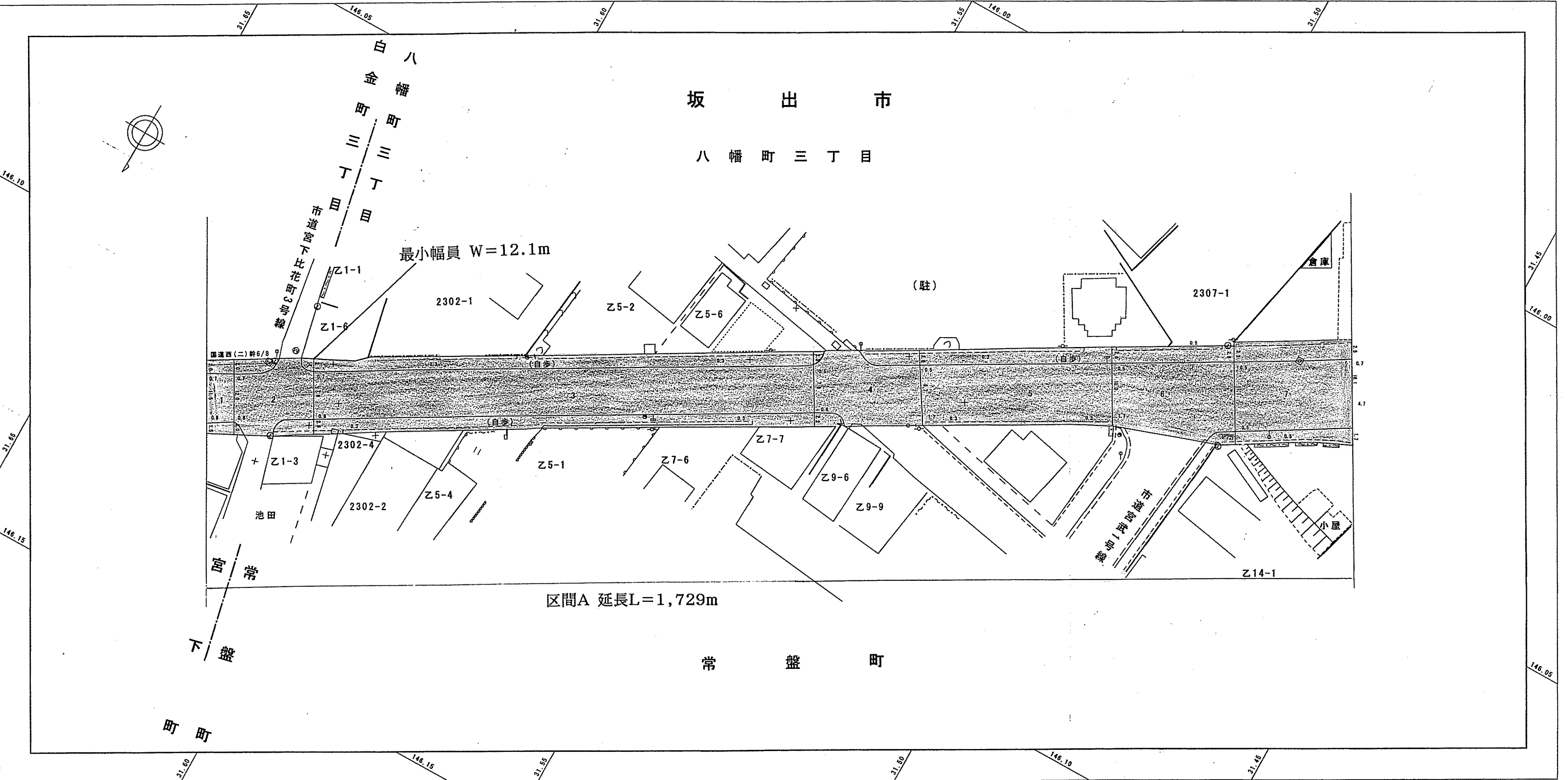
座標系 第IV系
等高線間隔 1m



調整 平成16年10月
修正 昭和57年 6月

この地図は、建設省国土地理院長の承認を得て同院所管の測量標及び測0
成果を使用して調整したものである。

(承認番号) 昭 四公第 号

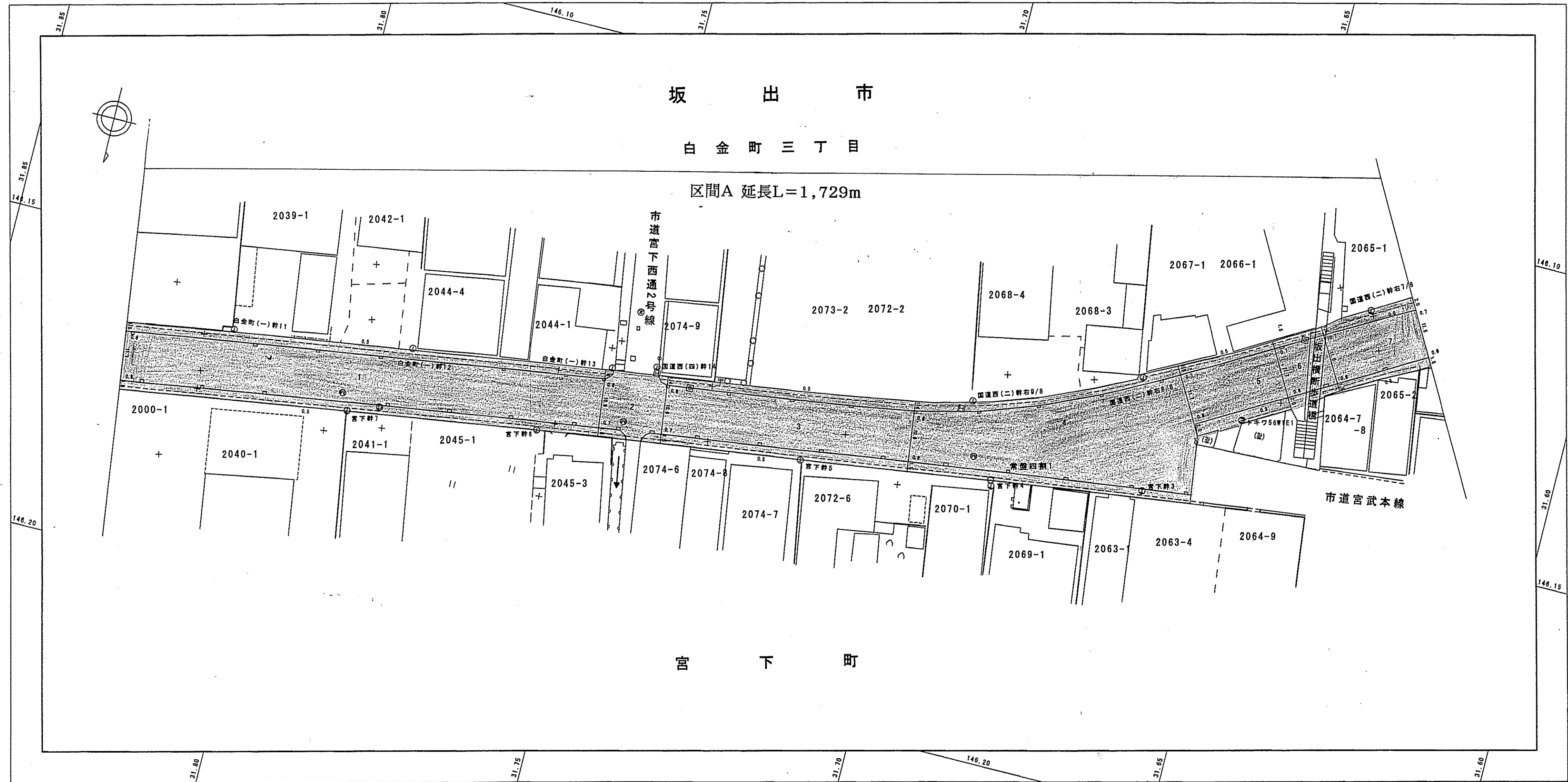


香 川 県

坂 出 市

白 金 町 三 丁 目

区間A 延長L=1,729m



株式会社 香川設計センター調整

香 川 県

測 量 昭和55年12月
数値図化 平成22年 3月

座 標 系 第IV系
等高線間隔 1 m

1:500



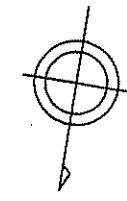
調 整 平成10年12月
修 正 昭和57年 6月

この地図は、建設省国土地理院長の承認を得て同院所管の測量標及び測0
成果を使用して調整したものである。

(承認番号) 昭 四公第 号

坂 出 市

白 金 町 三 丁 目



22.370KW

白
金
町
三
丁
目

市道宮下西通1号線

市道宮下比花町線

区間A 延長L=1,729m

宮 下 町

中
央
道
下
町
一
丁
目

坂
出
港
線

株式会社 香川設計センター調整

香
川
県

測 量 昭 和 55 年 12 月
数 値 図 化 平 成 22 年 3 月

座 標 系 第 IV 系
等 高 線 間 隔 1 m

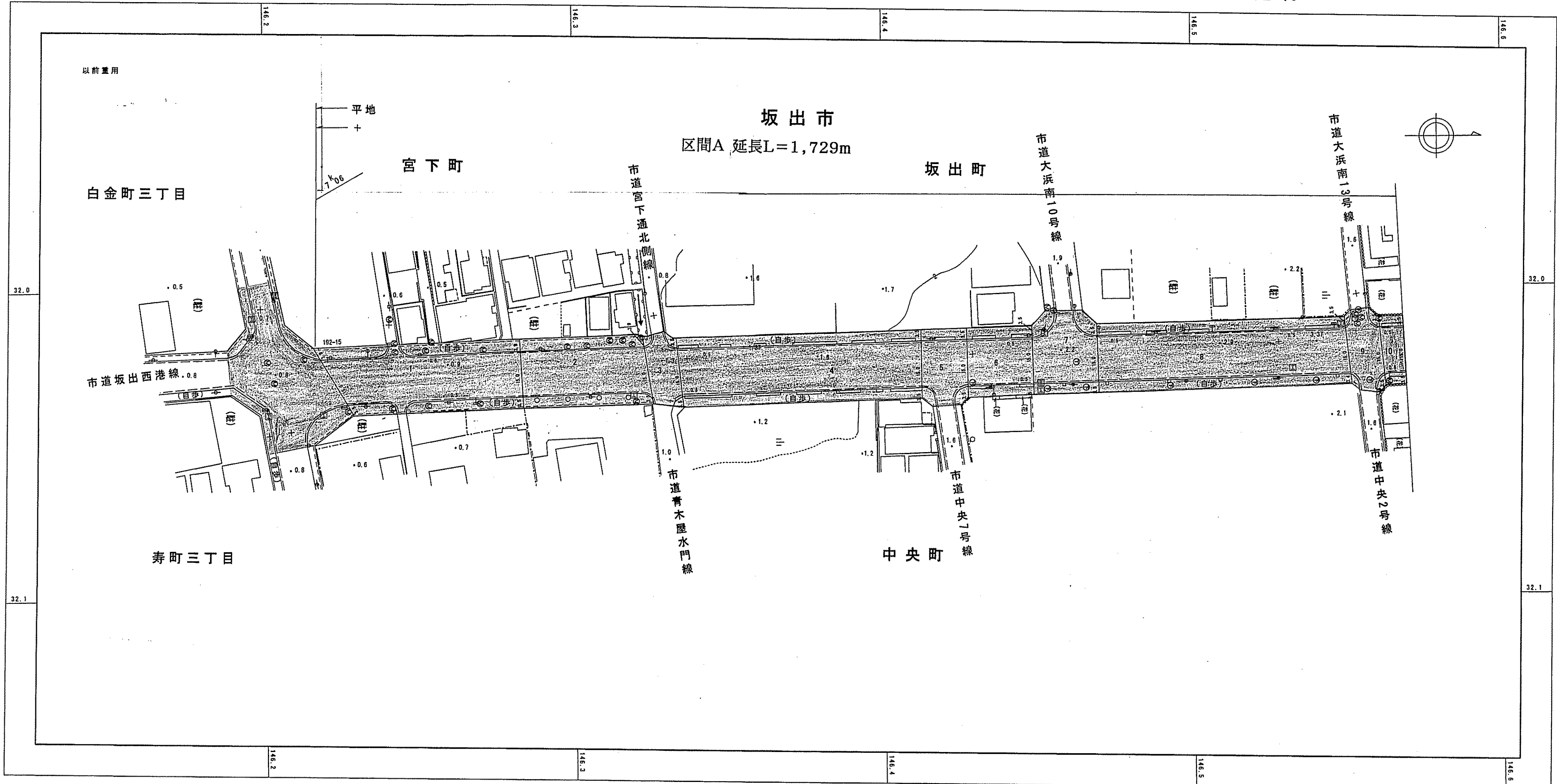
1 : 500



調 整 平 成 16 年 10 月
修 正 昭 和 57 年 6 月

この地図は、建設省国土地理院長の承認を得て同院所管の測量標及び測0
成果を使用して調整したものである。

(承認番号) 昭 四 公 第 号



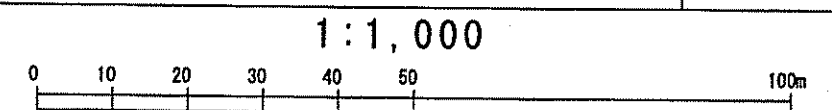
坂出市
区間A 延長L=1,729m

株式会社 香川設計センター調製

香川県

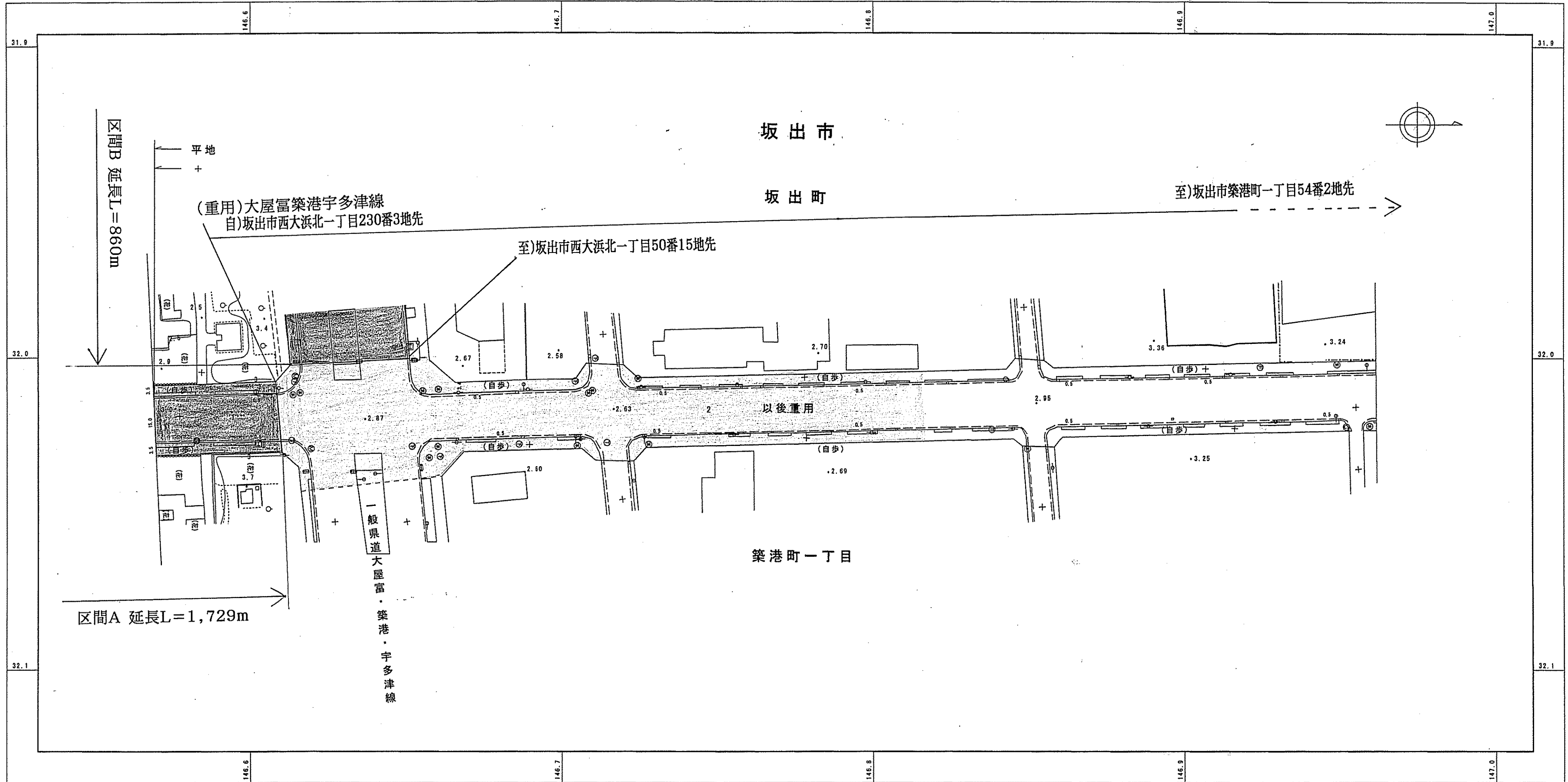
撮影 昭和56年 9月
 測図 昭和57年 2月 オートグラフA7、ステレオプロッターA8
 数値図化 平成25年 9月

座標系 第IV系
 等高線間隔 1m



調製 平成16年 3月
 調製 平成14年 9月
 調製 平成 6年 2月
 調製 平成 5年 1月

この地図は、建設省国土地理院長の承認を得て同院所管の測量標及び測0
 成果を使用して調製したものである。
 (承認番号) 昭56. 四公第54号

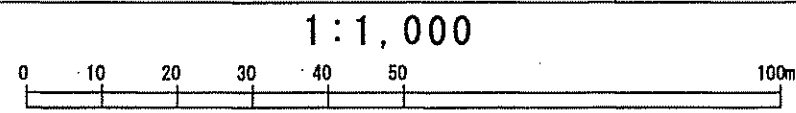


株式会社 香川設計センター調製

香川県

撮影 昭和56年 9月
 測図 昭和57年 2月 オートグラフA7、ステレオプロッターA8
 数値図化 平成25年 9月

座標系 第IV系
 等高線間隔 1m



調製 平成 5年 1月
 修正 昭和59年 3月

この地図は、建設省国土地理院長の承認を得て同院所管の測量標及び測0
 成果を使用して調製したものである。
 (承認番号) 昭56. 四公第54号

坂出市
西大浜南

区間B 延長L=860m

区間A 延長L=1,729m

一般県道瀬居坂出

本州四国連絡
高速道路
坂出北料金所

自)坂出市西大浜北四丁目37番1地先

西大浜北

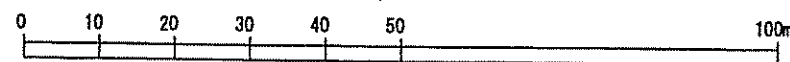
香
川
県

株式会社 香川設計センター調整

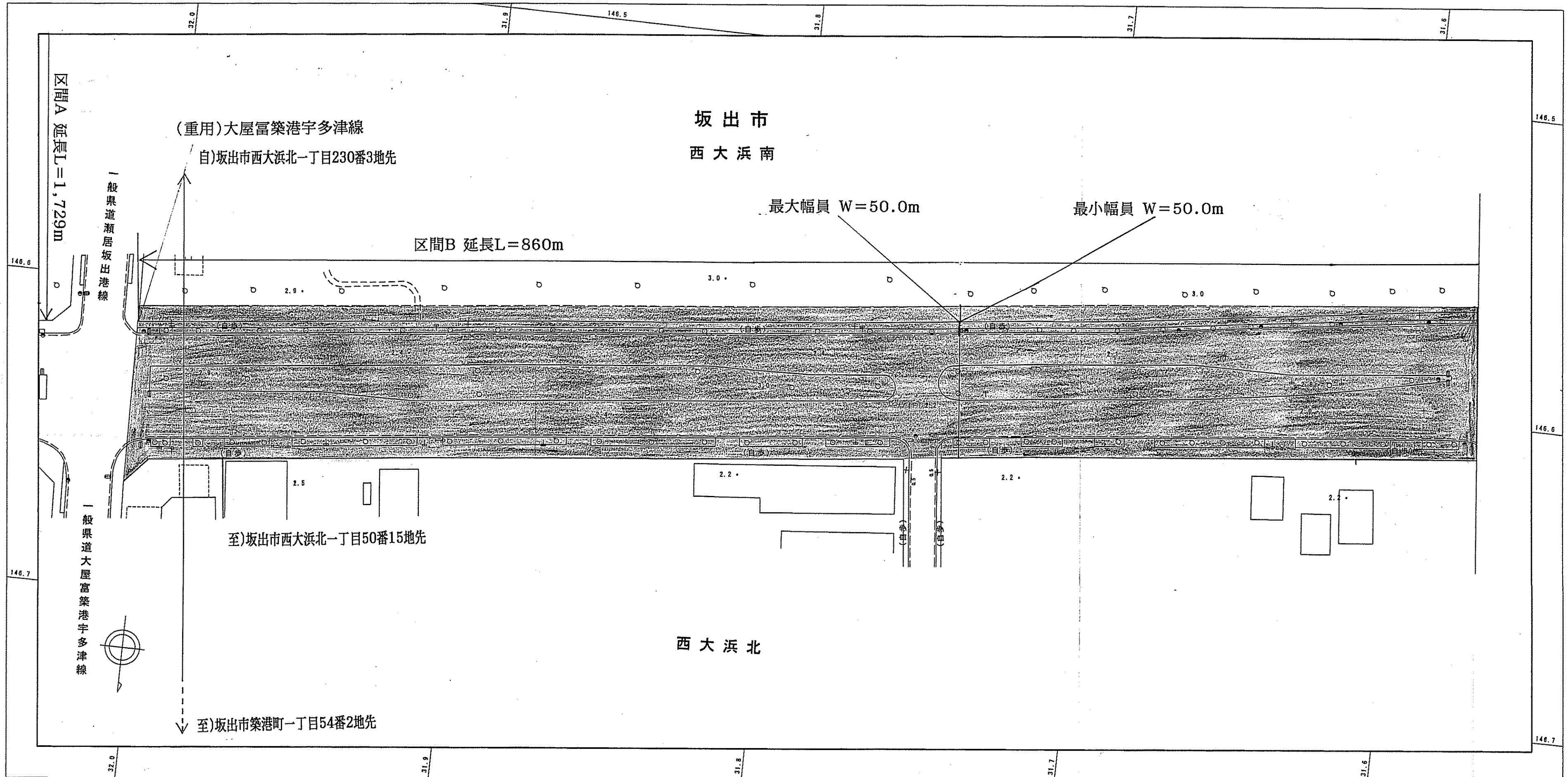
数値図化 平成24年 3月

座標系 第IV系
等高線間隔 1m

1:1,000



この地図は、建設省国土地理院長の承認を得て同院所管の測量標及び測0
成果を使用して調整したものである。



株式会社 香川設計センター調整

区間A 延長L=1,729m

一般県道瀬居坂出港線

一般県道大屋富築港宇多津線

(重用)大屋富築港宇多津線

自)坂出市西大浜北一丁目230番3地先

区間B 延長L=860m

最大幅員 W=50.0m

最小幅員 W=50.0m

至)坂出市西大浜北一丁目50番15地先

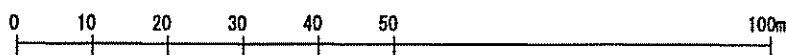
至)坂出市築港町一丁目54番2地先

西大浜北

数値図化 平成24年 3月

座標系 第IV系
等高線間隔 1m

1:1,000



調整 平成10年 3月

この地図は、建設省国土地理院長の承認を得て同院所管の測量標及び測0
成果を使用して調整したものである。

(承認番号) 四公第 号