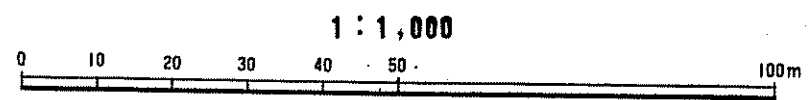


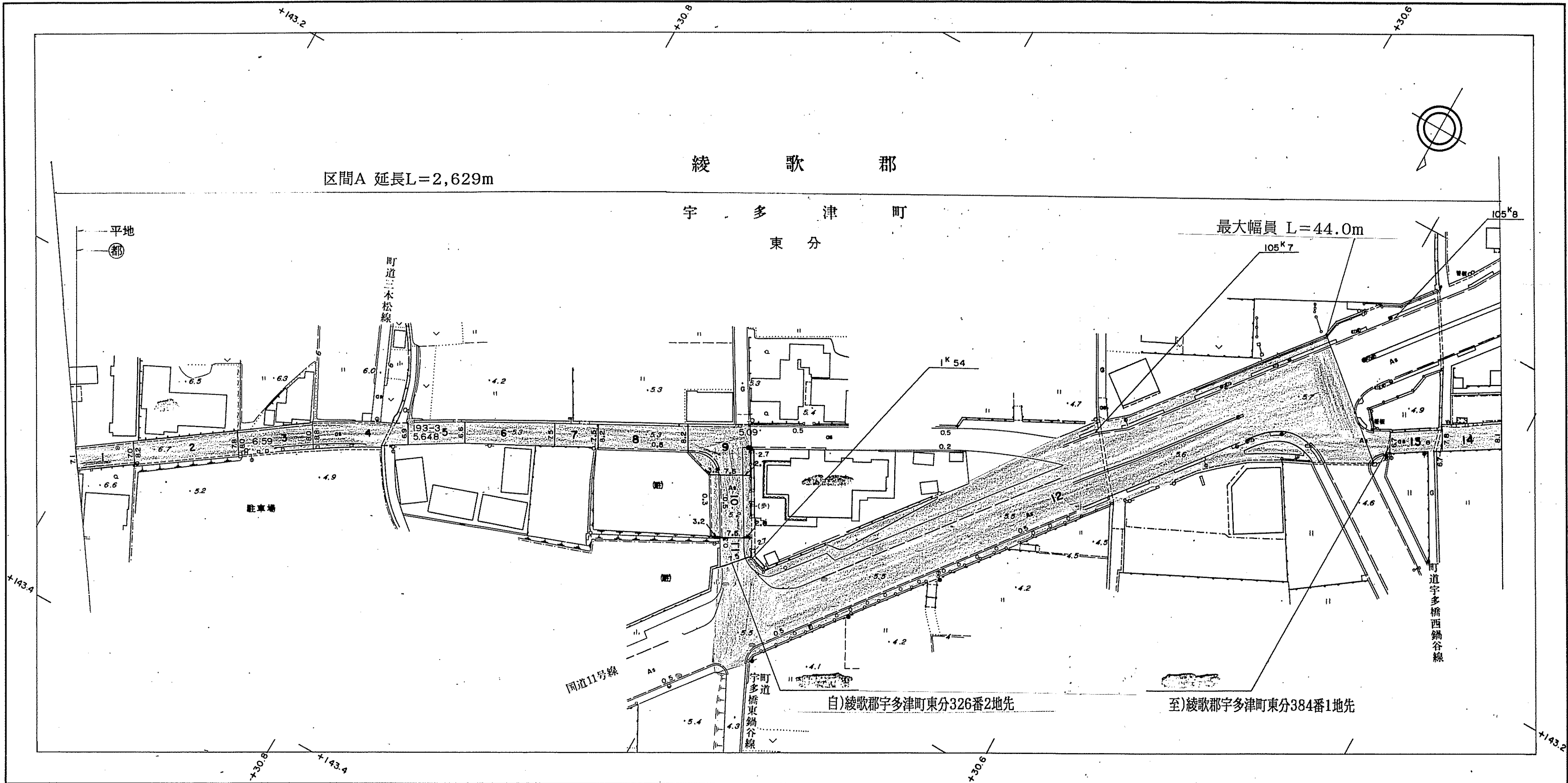
香川県

パシフィック航業株式会社調製

撮影 昭和57年6月
 測図 昭和57年12月 オートグラフA7、ステレオプロッターA8
 修正 昭和60年3月
 調整 平成9年12月 香川設計センター
 座標系 第四系
 等高線間隔 1 m

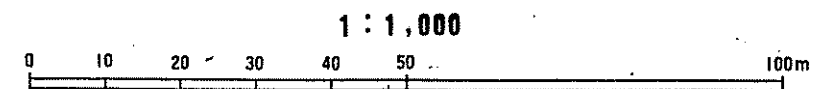


この地図は、建設省国土地理院長の承認を得て同院所管の測量標及び測量成果を使用して調製したものである。
 (承認番号) 昭57. 四公第38号

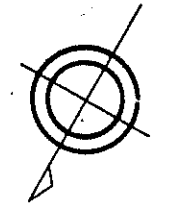
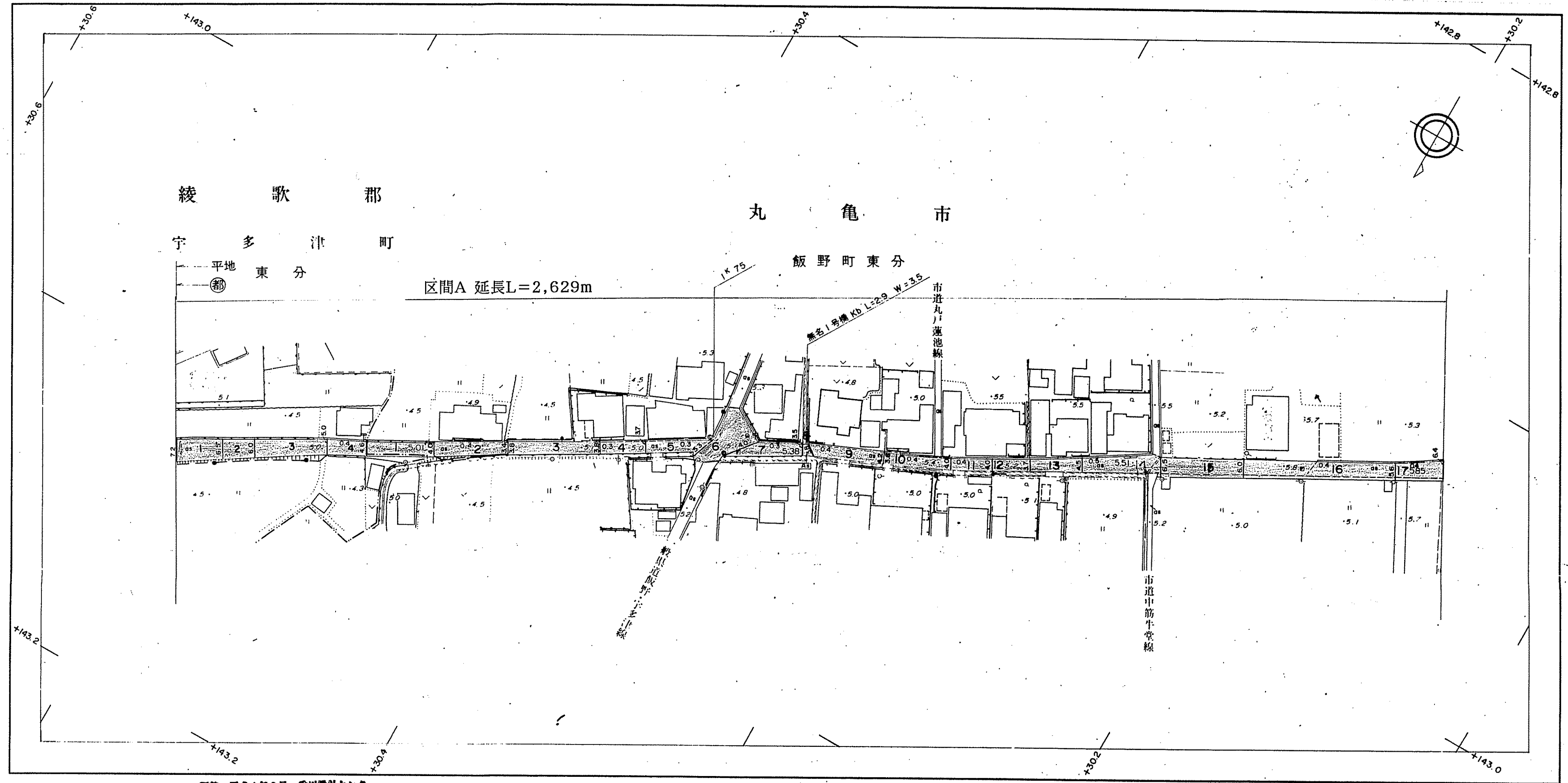


パシフィック航業株式会社調製

撮影 昭和57年6月 座標系 第四系
 測図 昭和57年12月 オートグラフA7、ステレオプロッターA8 等高線間隔 1 m
 調整 平成9年12月 香川設計センター 調整 平成13年10月 香川設計センター



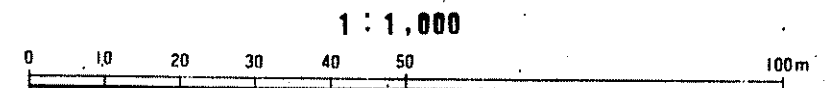
この地図は、建設省国土地理院長の承認を得て同院所管の測量標及び測量成果を使用して調製したものである。
 (承認番号) 昭57. 四公第38号



香
川
県

パシフィック航業株式会社調製

撮影 昭和57年6月 調整 平成4年3月 香川設計センター 座標系 第IV系
 測図 昭和57年12月 オートグラフA7、ステレオプロッターA8 等高線間隔 1m
 調整 昭和63年3月15日 (株)香川設計センター 調整 平成4年3月 香川設計センター
 調整 平成2年3月 香川設計センター 調整 平成10年3月 香川設計センター



調整 平成5年9月 香川設計センター

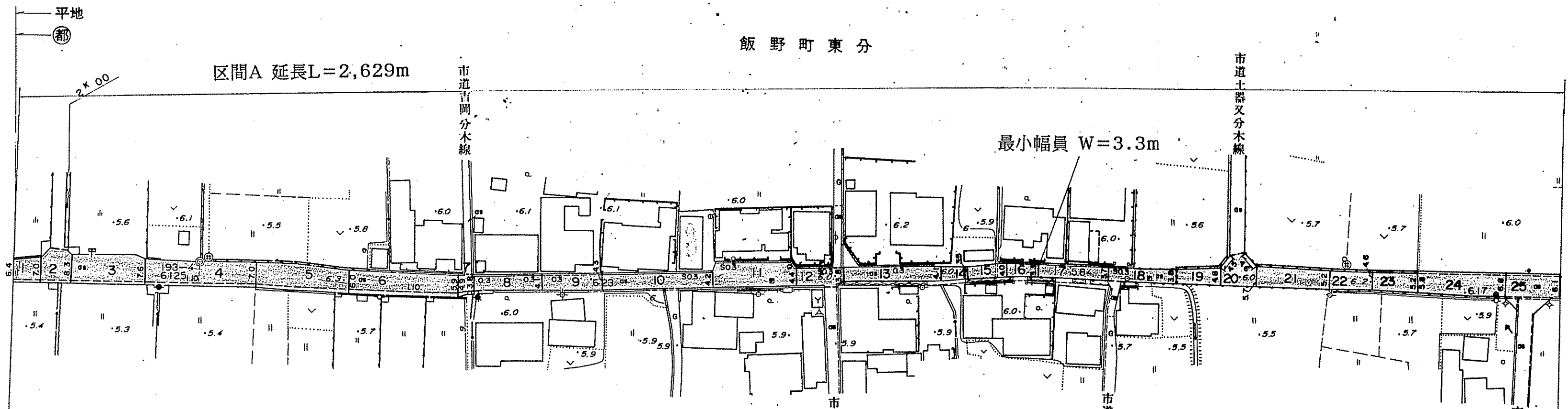
この地図は、建設省国土地理院長の承認を得て同院所管の測量標及び測權成果を使用して調製したものである。
 (承認番号) 昭57. 四公第38号

丸 亀 市

飯 野 町 東 分

区間A 延長L=2,629m

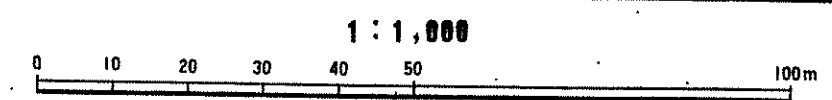
最小幅員 W=3.3m



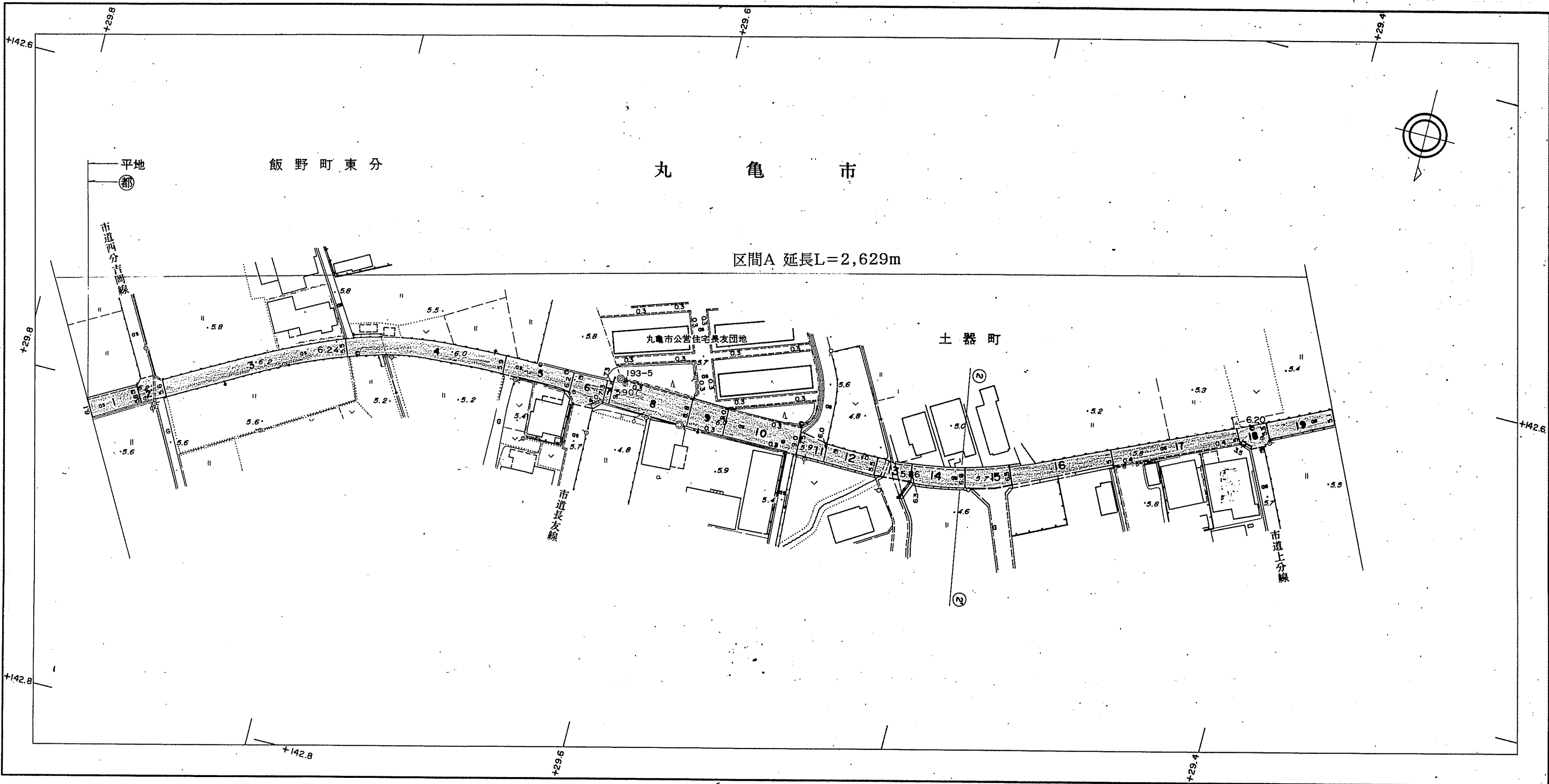
パシフィック航業株式会社調製

香 川 県

撮影 昭和57年6月 調整 平成4年3月 香川設計センター 座標系 第IV系
測図 昭和57年12月 オートグラフA7、ステレオプロッターA8 等高線間隔 1m
修正 昭和60年10月 香川設計センター
編纂 平成10年3月 香川設計センター




この地図は、建設省国土地理院長の承認を得て同院所管の測量標及び測量成果を使用して調製したものである。(承認番号) 昭57. 四公第38号



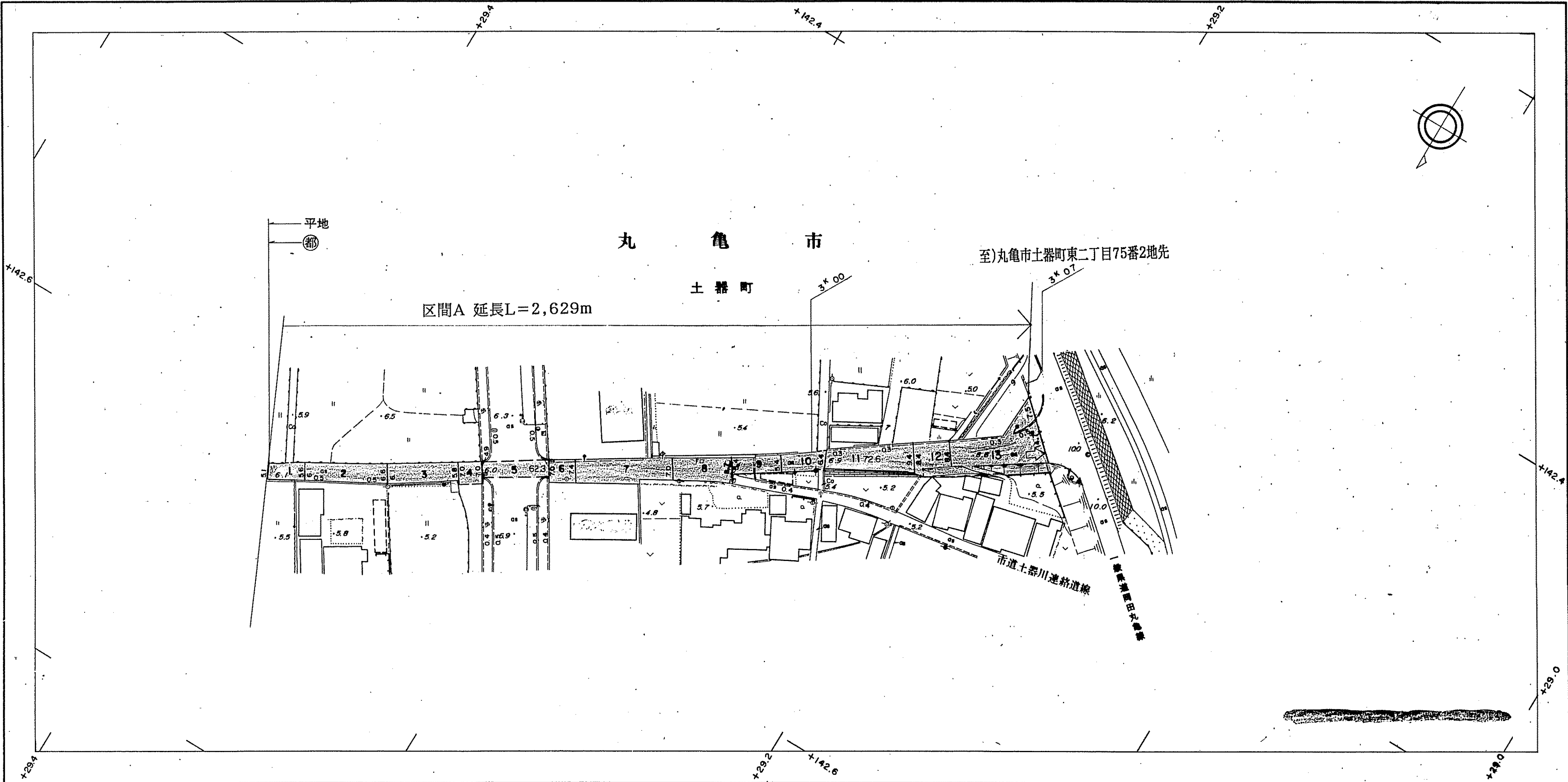
香
川
県

バシフィック航業株式会社調製

撮影 昭和57年6月 座標系 第IV系
 測図 昭和57年12月 オートグラフA7、ステレオプロッターA8 等高線間隔 1 m
 調整 平成10年3月 香川設計センター 調整 平成16年10月 香川設計センター



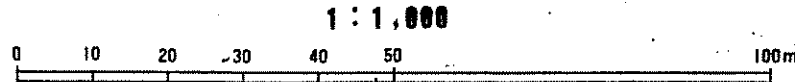
この地図は、建設省国土院の承認を得て同院所管の測量標及び測量成果を使用して調製したものである。
 (承認番号) 昭57. 四公第38号



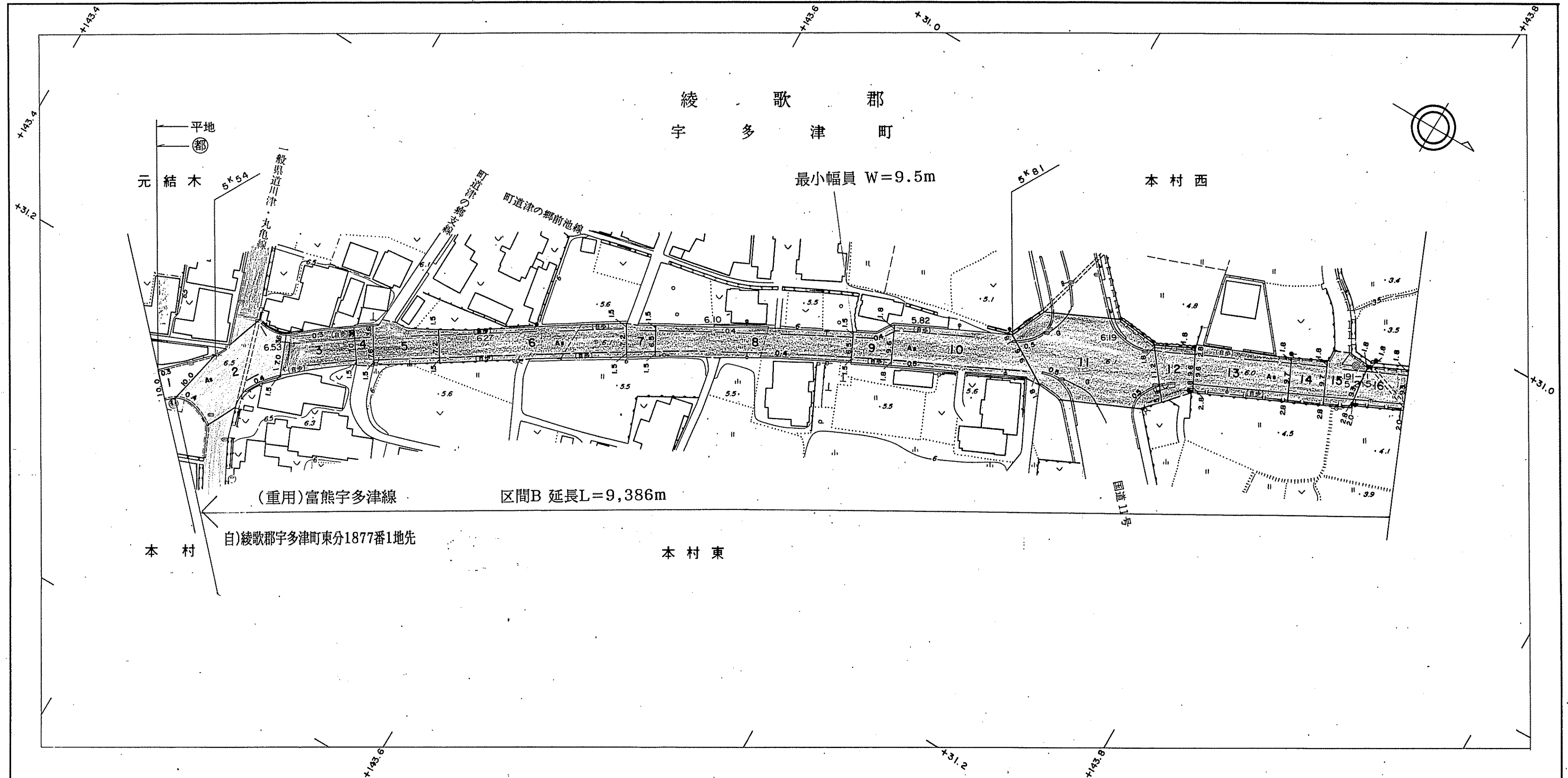
パシフィック航業株式会社調製

香川 県

撮影 昭和57年6月
 測図 昭和57年12月 オートグラフA7、ステレオプロッターA8
 修正 昭和58年10月 (株)五星測研
 編纂 平成20年3月 香川設計センター
 座標系 第四系
 等高線間隔 1m
 調整 平成16年10月 香川設計センター
 調整 平成20年2月 香川設計センター
 調整 平成22年3月 香川設計センター



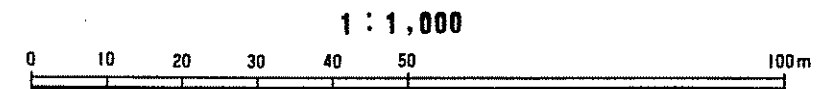
この地図は、建設省国土院院長の承認を得て同院所管の測量標及び測量成果を使用して調製したものである。
 (承認番号) 昭57. 四公第38号



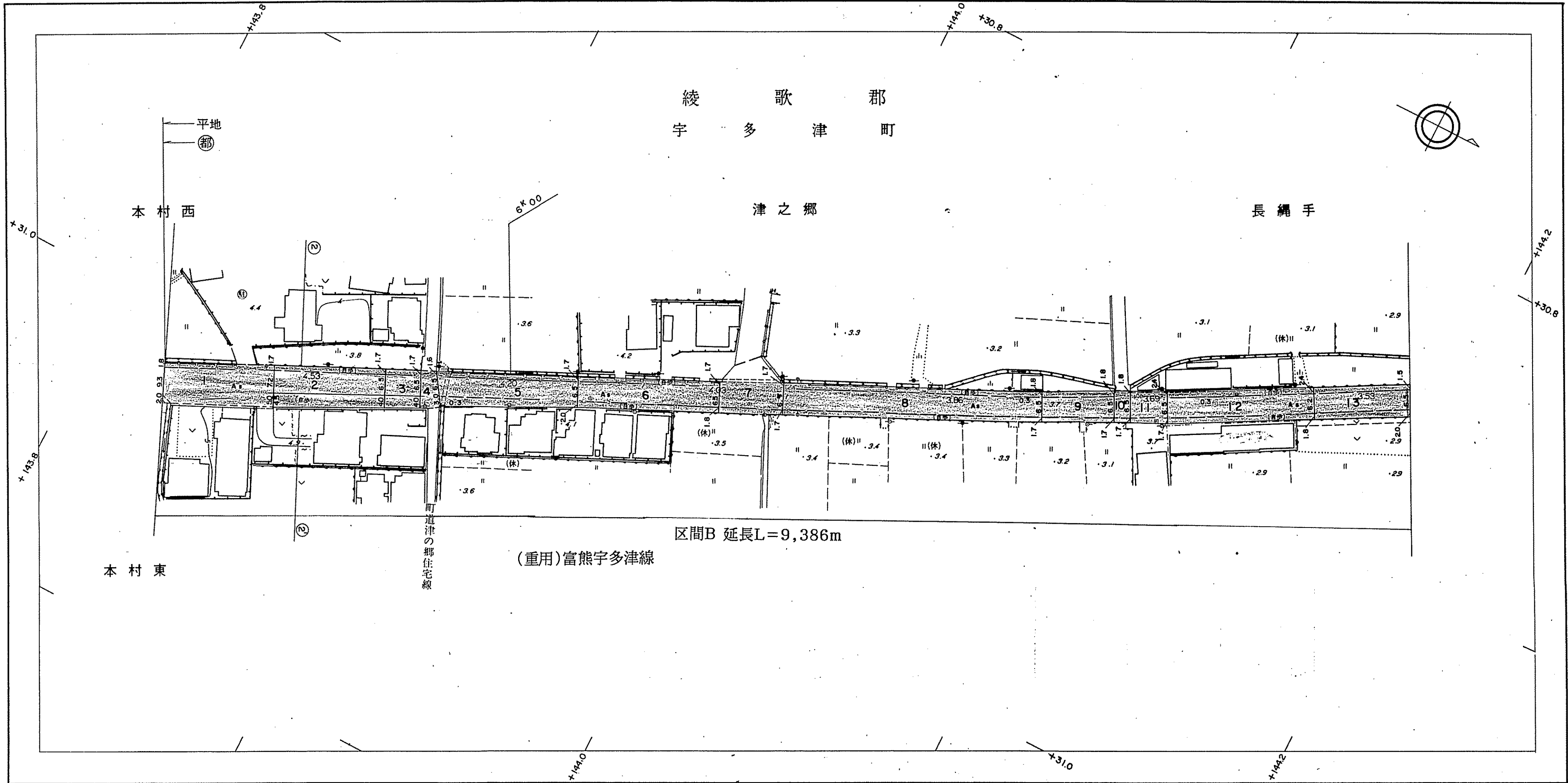
パシフィック航業株式会社調製

香川県

撮影 昭和56年9月
 測図 昭和57年2月 オートグラフA7、ステレオプロッターA8
 修正 昭和60年10月
 座標系 第四系
 等高線間隔 1 m



この地図は、建設省国土院院長の承認を得て同院所管の測量標及び測量成果を使用して調製したものである。
 (承認番号) 昭56. 四公第54号



綾歌郡
宇多津町

津之郷

長縄手

本村西

本村東

町道津の郷住宅線

区間B 延長L=9,386m

(重用)富熊宇多津線

パシフィック航業株式会社調製

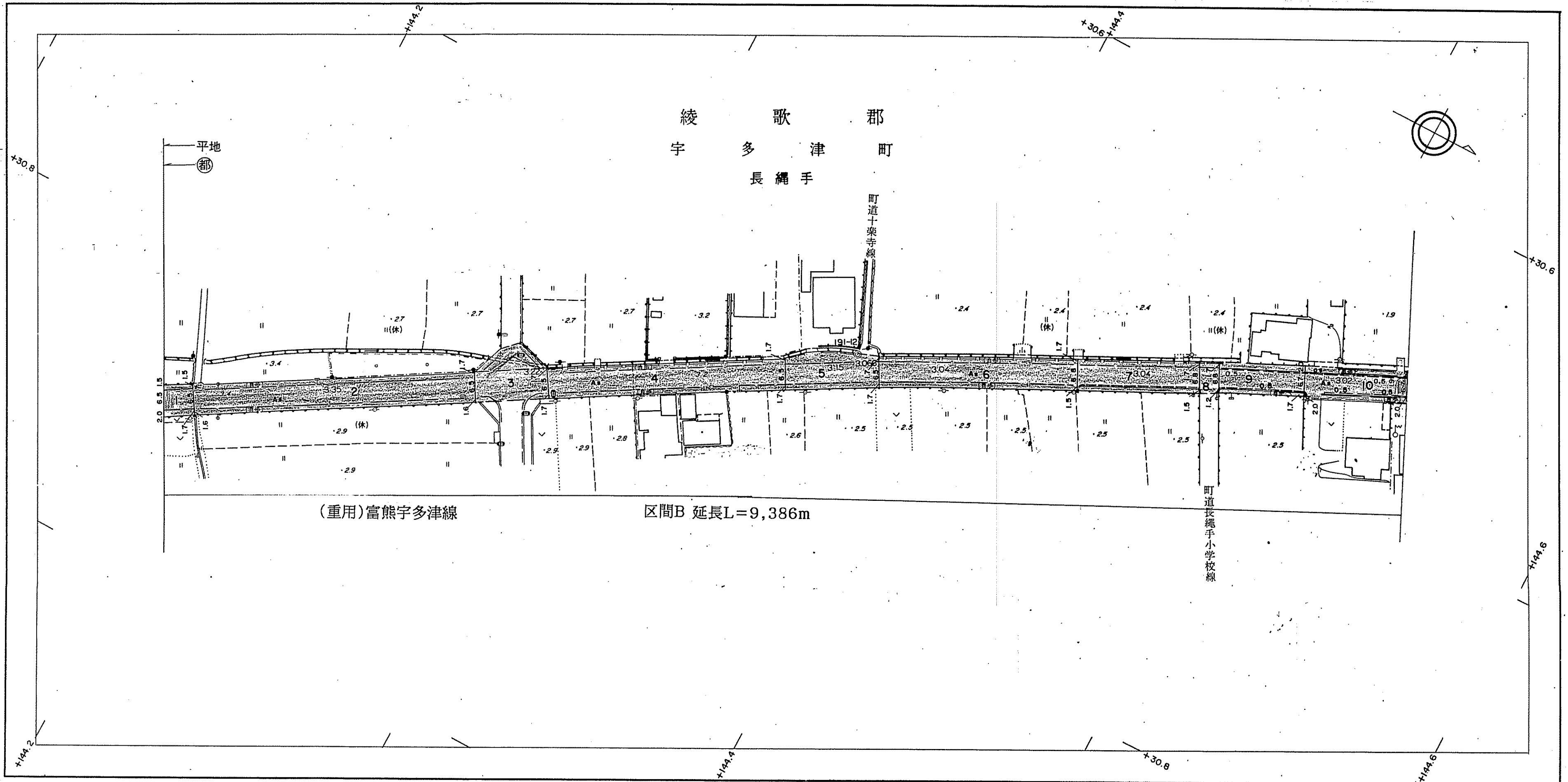
香川県

撮影 昭和56年9月
測図 昭和57年2月
修正 昭和60年10月

座標系 第IV系
オートグラフA7、ステレオプロッターA8
等高線間隔 1 m

1:1,000
0 10 20 30 40 50 100m

この地図は、建設省国土地理院長の承認を得て同院所管の測量標及び測量成果を使用して調製したものである。
(承認番号) 昭56、四公第54号

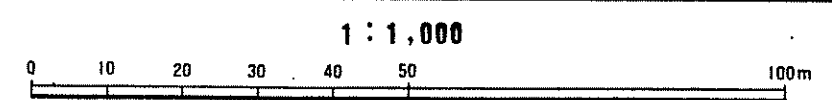


(重用)富熊宇多津線 区間B 延長L=9,386m

パシフィック航業株式会社調製

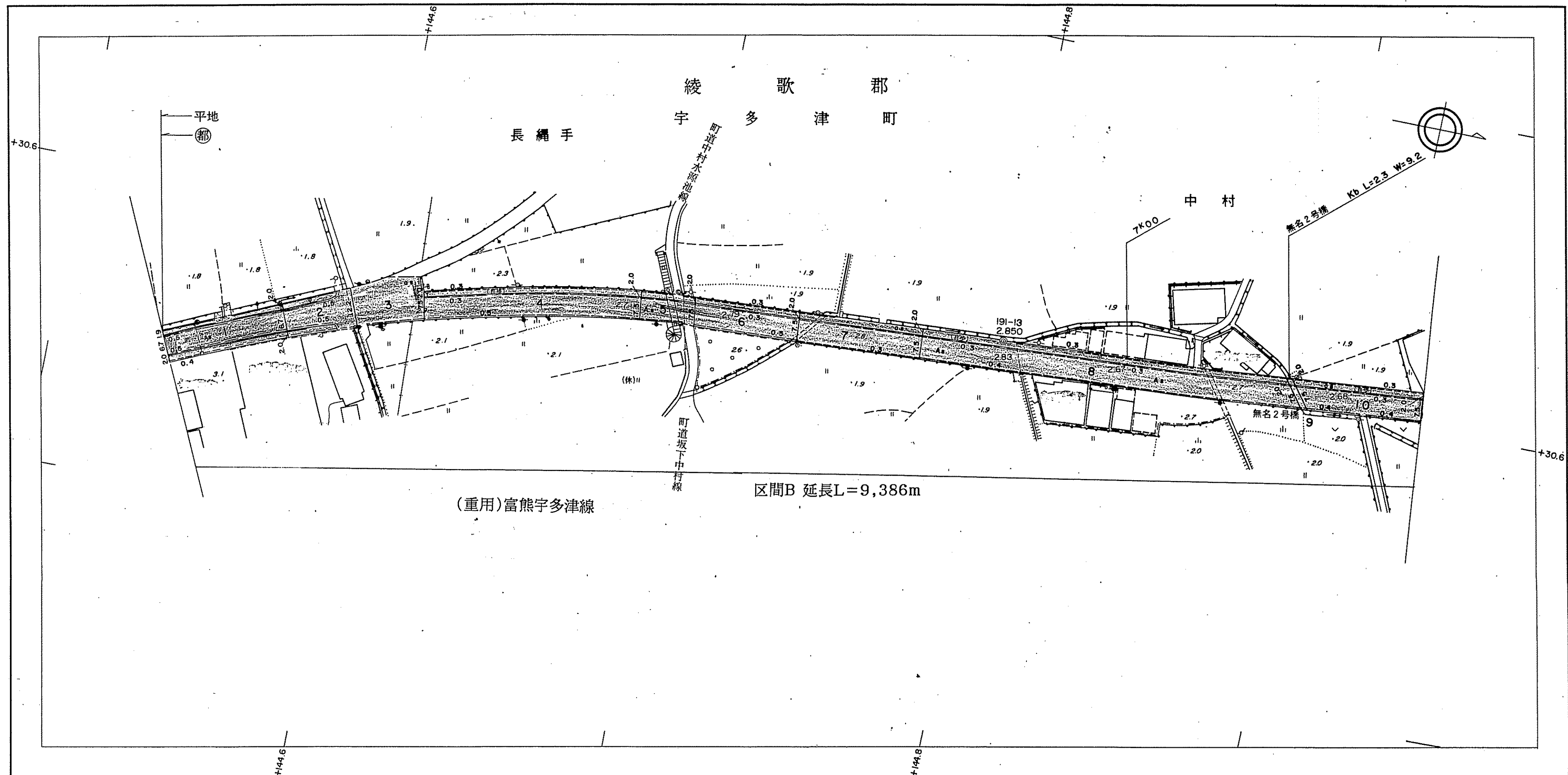
香川県

撮影 昭和56年9月 座標系 第四系
 測図 昭和57年2月 オートグラフA7、ステレオプロッターA8 等高線間隔 1m
 調整 平成3年2月 香川設計センター 調整 平成10年3月 香川設計センター
 製図 平成10年12月



調整 平成16年10月 香川設計センター

この地図は、建設省国土院院長の承認を得て同院所管の測量標及び測量成果を使用して調製したものである。
 (承認番号)昭56. 四公第54号

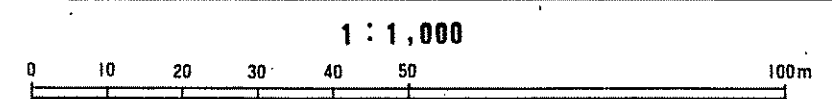


(重用)富熊宇多津線 区間B 延長L=9,386m

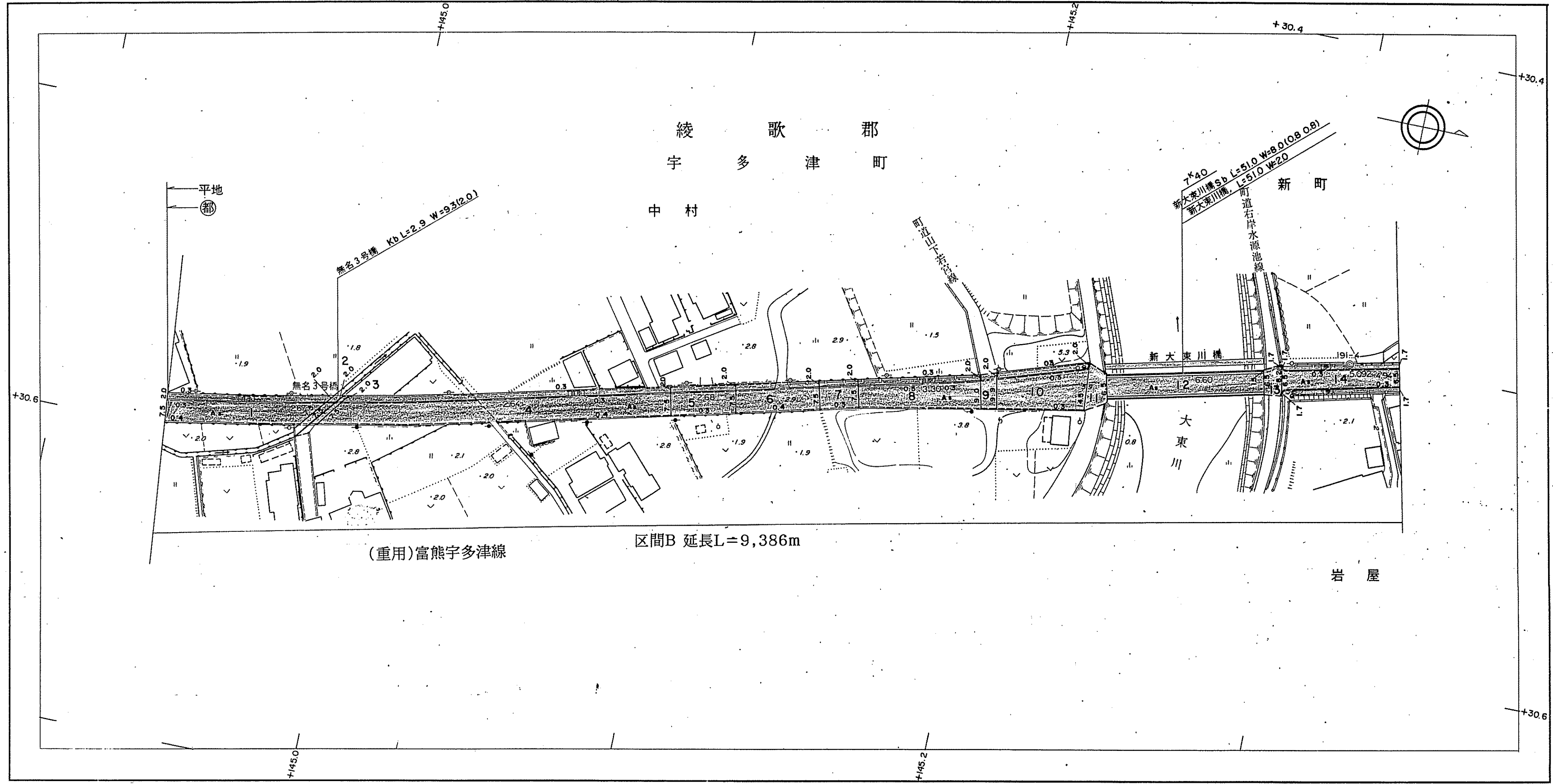
香
川
県

パシフィック航業株式会社調製

撮影 昭和56年9月
 測図 昭和57年2月 オートグラフA7、ステレオプロッターA8
 調整 平成10年3月 香川設計センター
 座標系 第四系 等高線間隔 1m
 平成10年12月



この地図は、建設省国土院院長の承認を得て同院所管の測量標及び測量成果を使用して調製したものである。
 (承認番号) 昭56、四公第54号

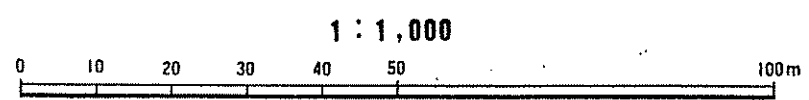


(重用)富熊宇多津線 区間B 延長L=9,386m

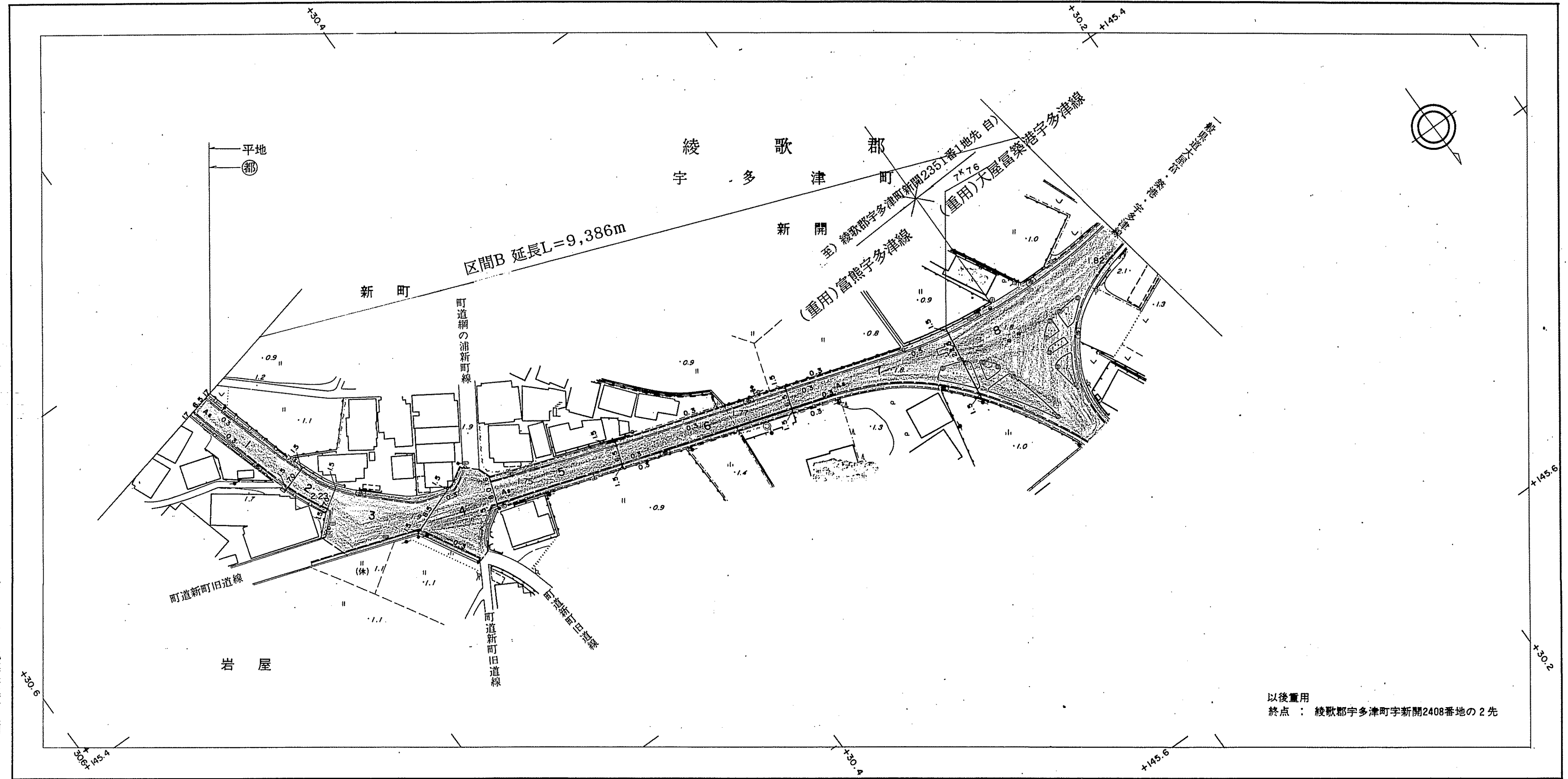
香
川
県

パシフィック航業株式会社調製

撮影 昭和56年9月
 測量 昭和57年2月 オートグラフA7、ステレオプロッターA8
 修正 昭和60年10月
 座標系 第四系
 等高線間隔 1 m



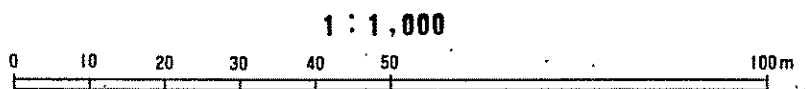
この地図は、建設省国土院院長の承認を得て同院所管の測量標及び測量
 成果を使用して調製したものである。
 (承認番号) 昭56. 四公第54号



パシフィック航業株式会社調製

香川県

撮影 昭和56年9月 座標系 第四系
 測図 昭和57年2月 オートグラフA7、ステレオプロッターA8 等高線間隔 1 m



以後重用
 終点：綾歌郡宇多津町新開2408番地の2先

この地図は、建設省国土地理院長の承認を得て同院所管の測量標及び測量成果を使用して調製したものである。(承認番号) 昭56. 四公第54号

綾歌郡
宇多津町
新開

主要地方道高松・普通寺線

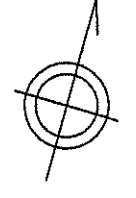
無名7号橋 $L=2.2$ $W=11.3(3.4)$

(重用)大屋富築港宇多津線

区間B 延長 $L=9,386m$

大東川

たかの橋

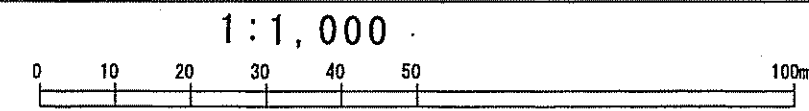


株式会社 香川設計センター調製

香川 県

撮影 昭和56年 9月
測図 昭和57年 2月
数値図化 平成23年 3月
オートグラフA7、ステレオプロッターA8

座標系 第IV系
等高線間隔 1m

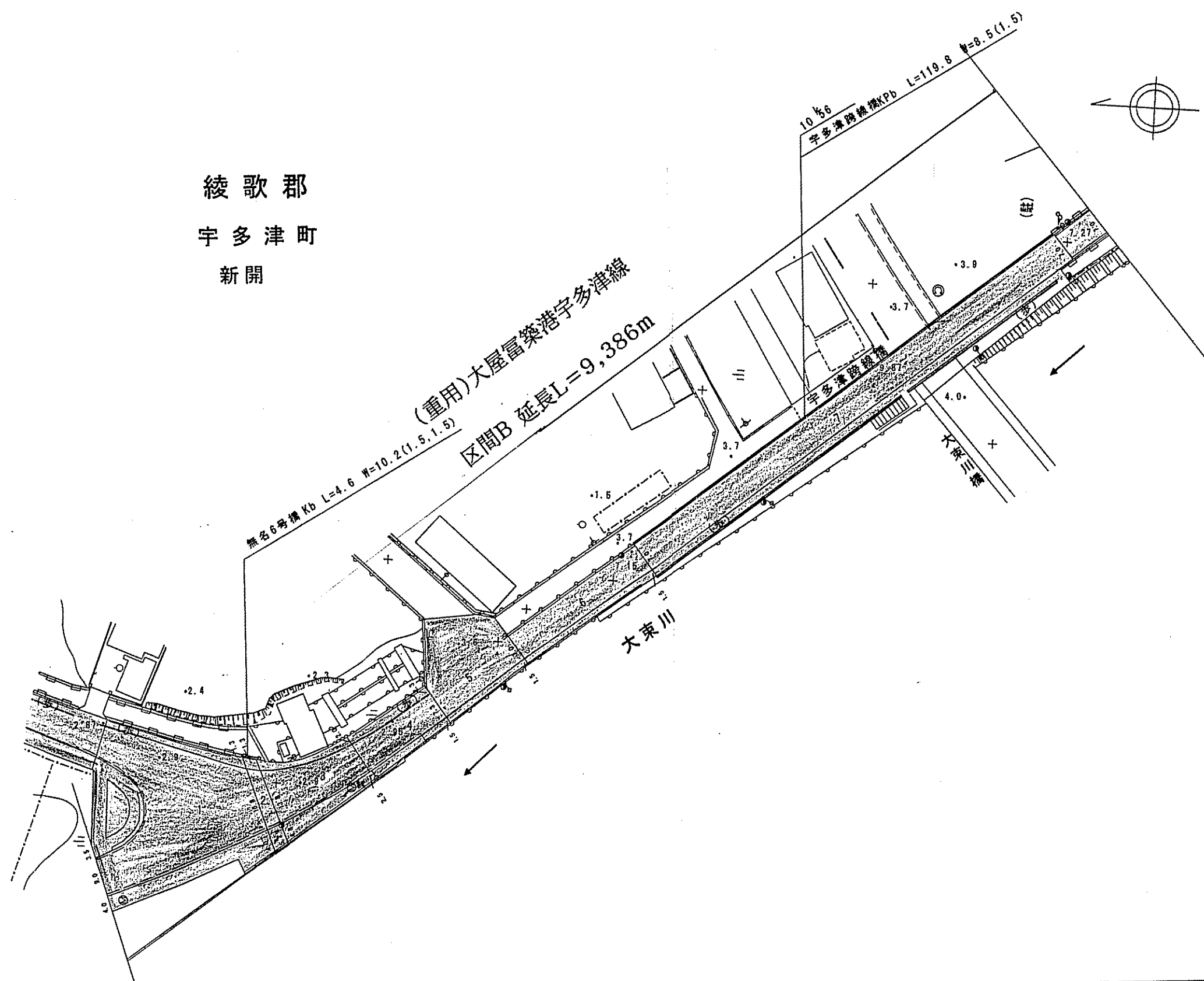


調整 平成21年 9月

この地図は、建設省国土地理院長の承認を得て同院所管の測量標及び測0
成果を使用して調整したものである。
(承認番号) 昭56 四公第54号

綾歌郡
宇多津町
新開

(重用)大屋富築港宇多津線
区間B 延長L=9,386m

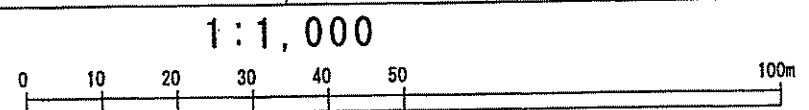


株式会社 香川設計センター調製

香
川
県

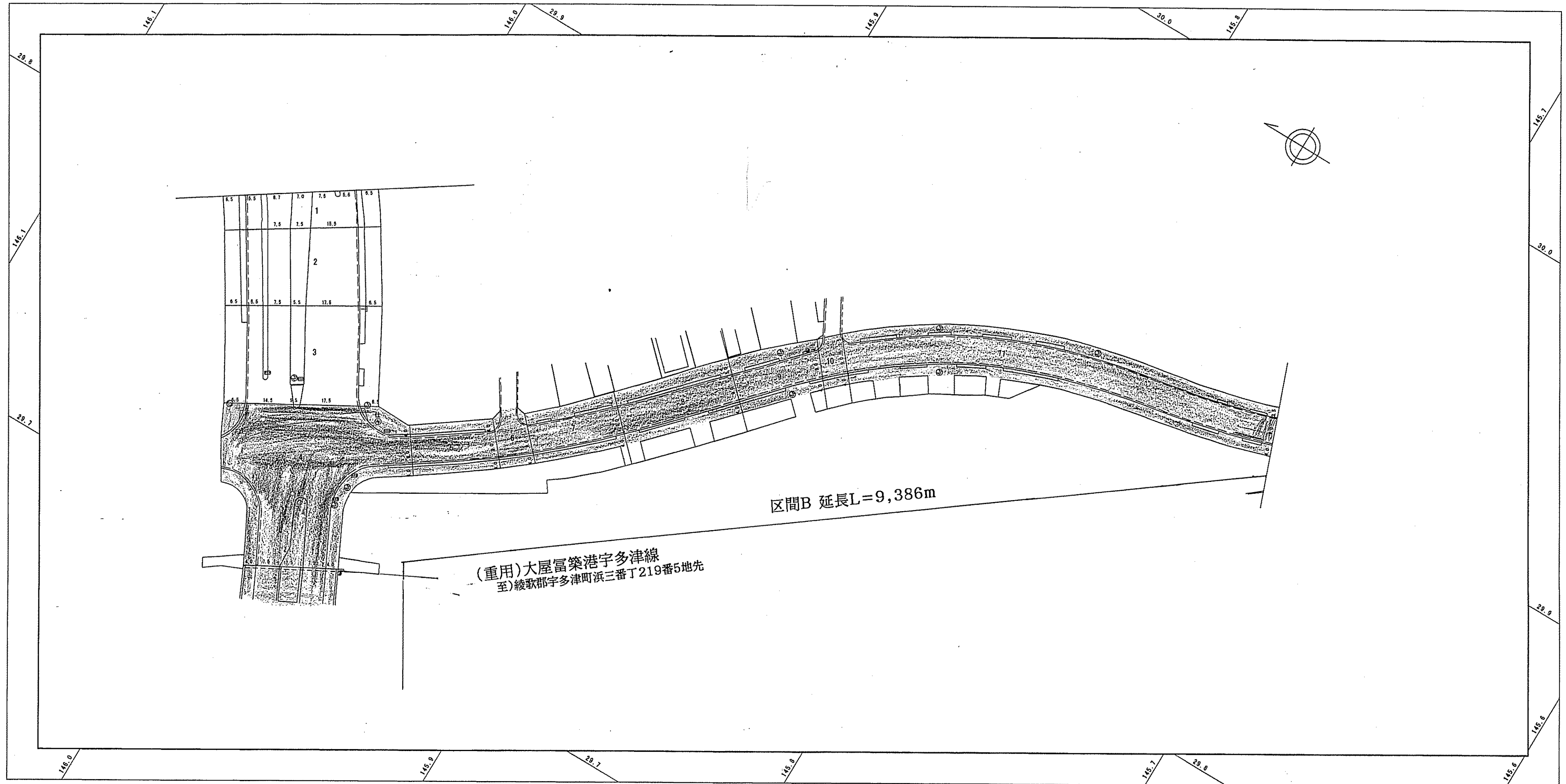
撮影 昭和56年 9月
 測図 昭和57年 2月 オートグラフA7、ステレオプロッターA8
 数値図化 平成23年 3月

座標系 第1V系
 等高線間隔 1m



調査 平成23年 3月
 調査 平成12年 9月
 調査 昭和63年 3月15日

この地図は、建設省国土地理院長の承認を得て同院所管の測量標及び測0
 成果を使用して調整したものである。
 (承認番号) 昭56 四公第54号

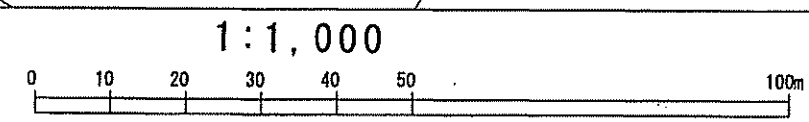


株式会社 香川設計センター調製

香川 県

数値図化 平成23年 3月

座標系 第IV系
等高線間隔 1m



調整 昭和63年 3月15日

この地図は、建設省国土地理院長の承認を得て同院所管の測量標及び測測0
成果を使用して調整したものである。
(承認番号)昭 四公第 号

(重用)大屋富築港宇多津線
至)綾歌郡宇多津町浜三番丁219番5地先

綾歌郡
宇多津町
浜九番丁

区間B 延長L=9,386m

一般県道大屋富築港宇多津線

JR瀬戸大橋線

大束川

JR瀬戸大橋線

香
川
県

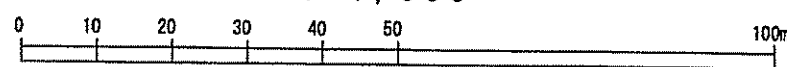
株式会社 香川設計センター調整



数値図化 平成24年 3月

座標系 第IV系
等高線間隔 1m

1:1,000



この地図は、建設省国土地理院長の承認を得て同院所管の測量標及び測点
成果を使用して調整したものである。

綾歌郡
宇多津町
浜四番丁

区間B 延長L=9,386m

JR瀬戸大橋線

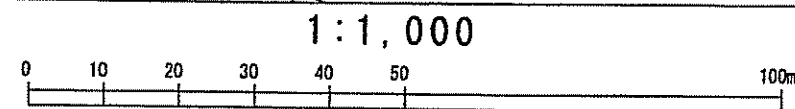
株式会社
香川設計センター調整

香
川
県



数値図化 平成24年 3月

座標系 第IV系
等高線間隔 1m



この地図は、建設省国土地理院長の承認を得て同院所管の測量標及び測0
成果を使用して調整したものである。

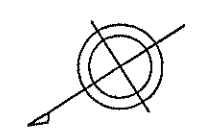
綾歌郡
宇多津町
浜四番丁

区間B 延長L=9,386m

浜三番丁

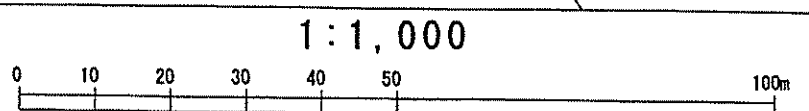
株式会社 香川設計センター調整

香
川
県



数値図化 平成24年 3月

座 標 系 第IV系
等高線間隔 1 m



この地図は、建設省国土地理院長の承認を得て同院所管の測量標及び測0
成果を使用して調整したものである。

綾歌郡
宇多津町
浜五番丁

区間B 延長L=9,386m

浜三番丁

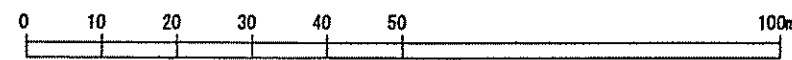
株式会社 香川設計センター調整

香
川
県

数値図化 平成24年 3月

座標系 第IV系
等高線間隔 1m

1:1,000



この地図は、建設省国土地理院長の承認を得て同院所管の測量標及び測0
成果を使用して調整したものである。

綾歌郡
宇多津町
浜五番丁

区間B 延長L=9,386m

浜二番丁

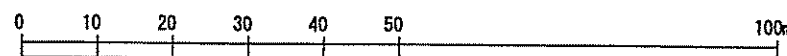
株式会社
香川設計センター調整

香
川
県

数値図化 平成24年 3月

座標系 第IV系
等高線間隔 1 m

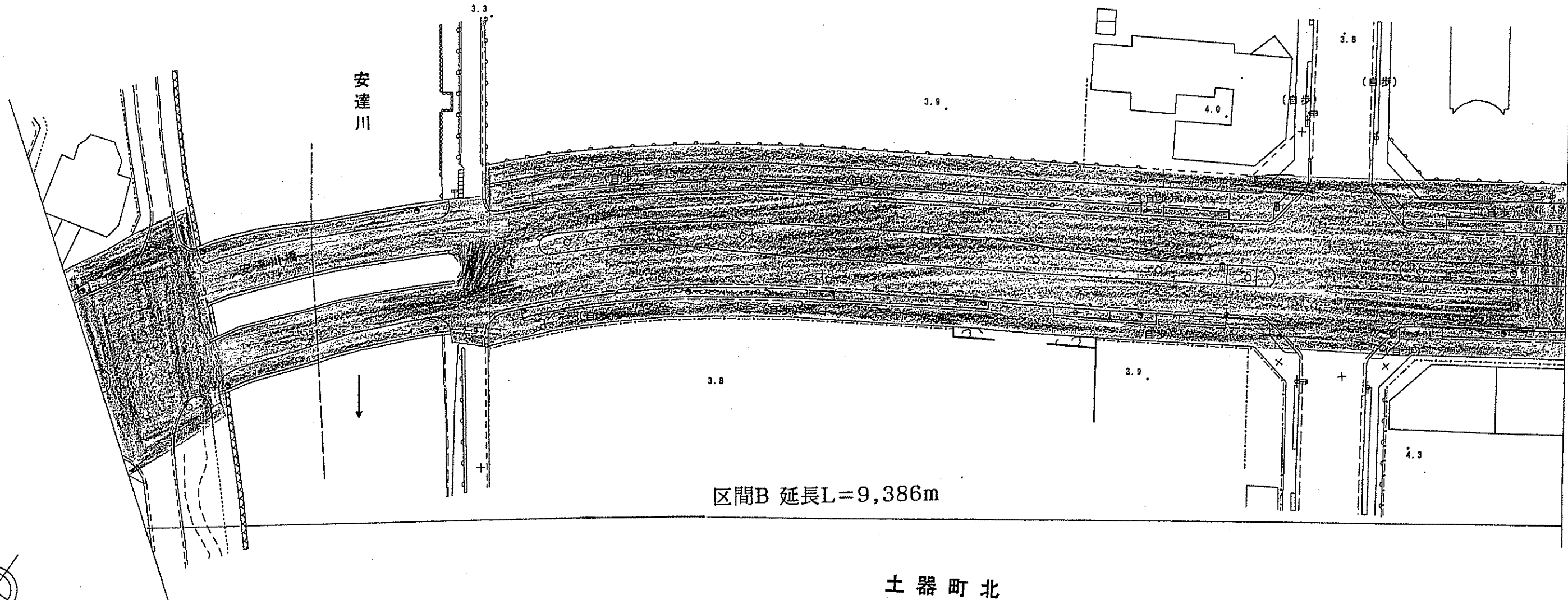
1:1,000



この地図は、建設省国土地理院長の承認を得て同院所管の測量標及び測0
成果を使用して調整したものである。

綾歌郡
宇多津町
浜五番丁

丸亀市
土器町東

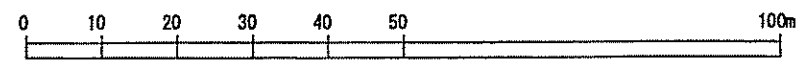


区間B 延長L=9,386m

土器町北

株式会社 香川設計センター調整

香
川
県



丸亀市
土器町東

区間B 延長L=9,386m

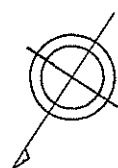
土器川

土器川大橋

土器町北

香
川
県

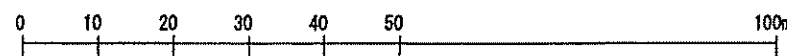
株式会社 香川設計センター調整



数値図化 平成24年 3月

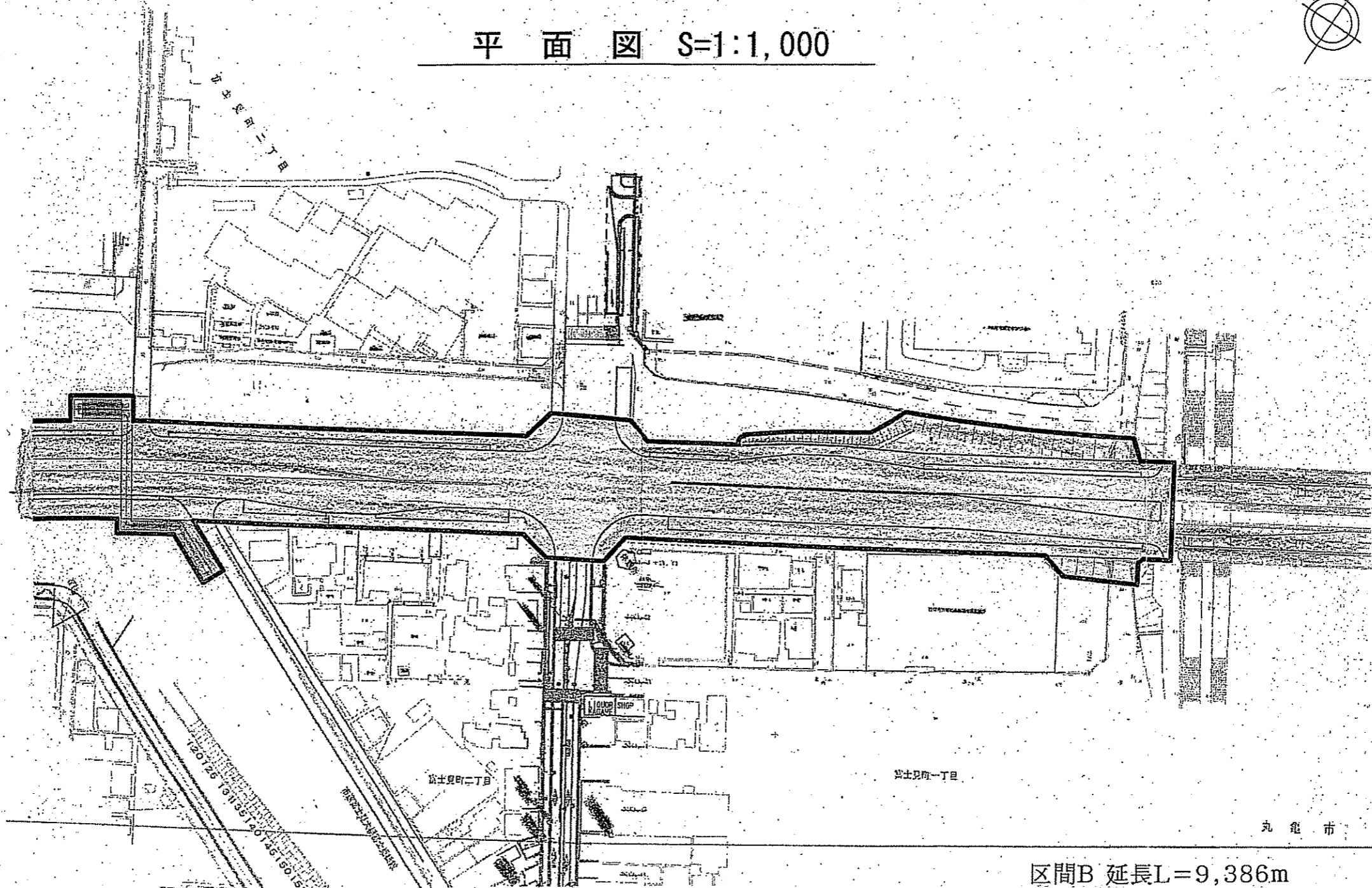
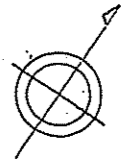
座標系 第IV系
等高線間隔 1 m

1:1,000

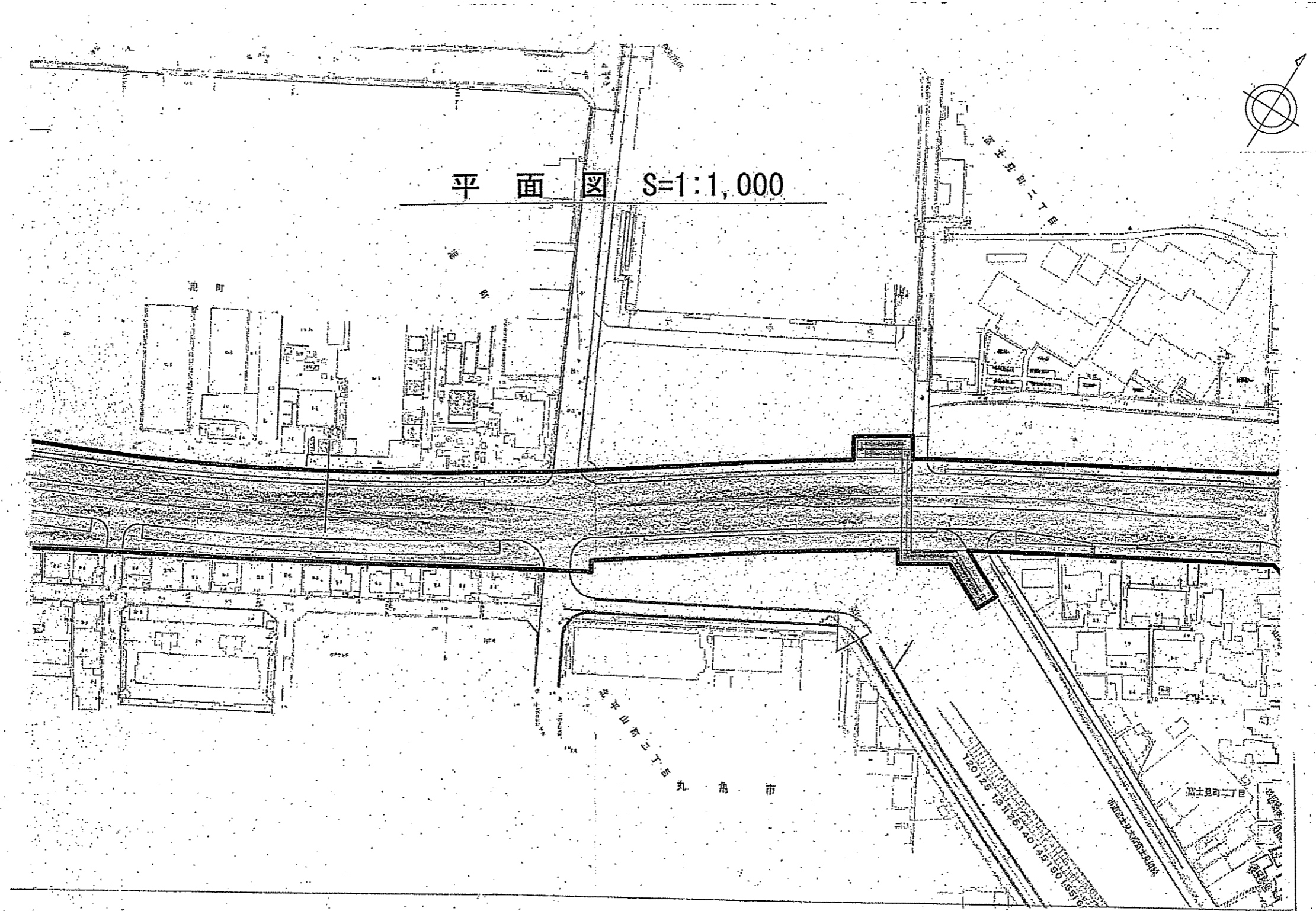


この地図は、建設省国土地理院長の承認を得て同院所管の測量標及び測0
成果を使用して調整したものである。

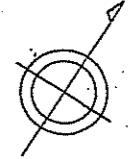
平面図 S=1:1,000



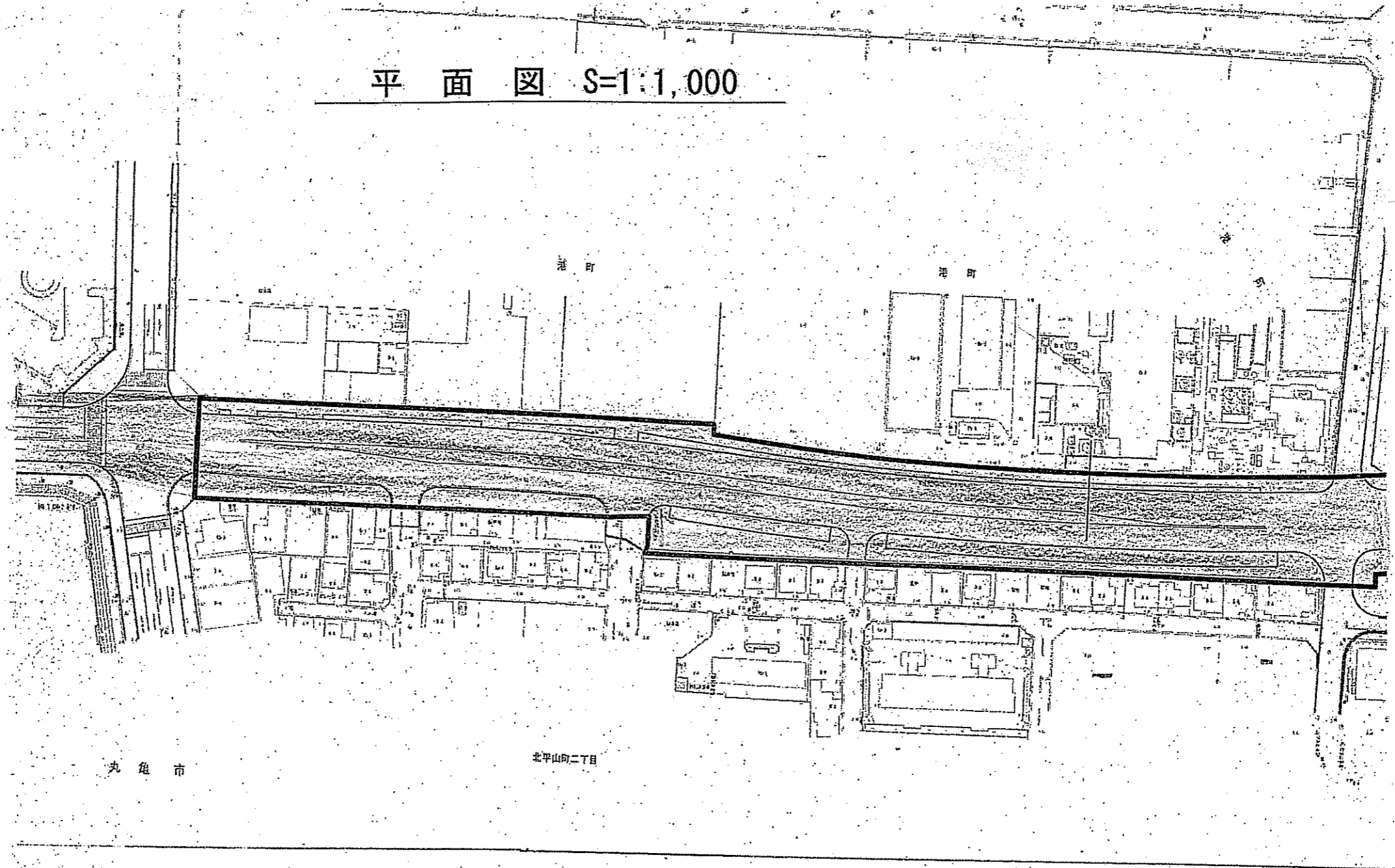
丸亀市
区間B 延長L=9,386m



区間B 延長L=9,386m



平面図 S=1:1,000



丸亀市

北平山向二丁目

区間B 延長L=9,386m

丸 亀 市
港 町

新堀港

丸亀航路標識事務所

京橋大橋 L=221.3 W=7.5(3.5)

区間B 延長L=9,386m

駐車場

丸橋大橋

駐車場

駐車場

丸亀検潮所

駐車場

丸亀港合同待合所

京橋大橋 L=221.3 W=7.5

株式会社 香川設計センター調整

香 川 県

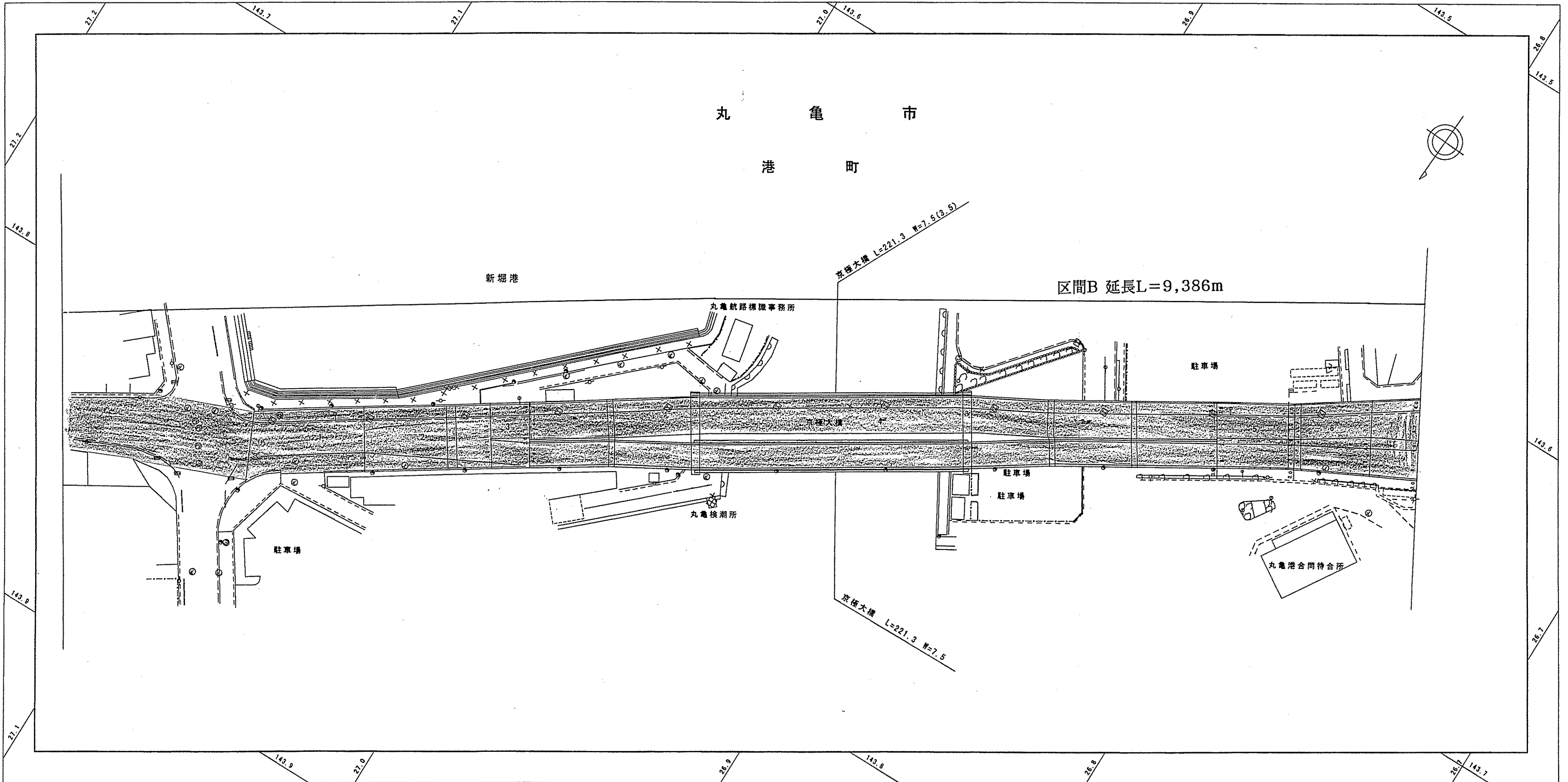
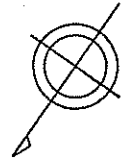
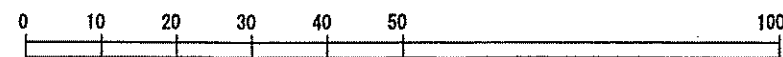
数値図化 平成22年 3月

座 標 系 第IV系
等高線間隔 1 m

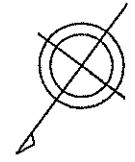
1:1,000

調 整 平成10年11月

この地図は、建設省国土地理院長の承認を得て同院所管の測量標及び測0
成果を使用して調整したものである。



丸 亀 市
福 島 町



区間B 延長L=9,386m

汐入橋 L=28.3 W=11.0(3.5)

西汐入川

Kb L=27.5 W=8.0

汐入歩道橋 L=33.4 W=3.0

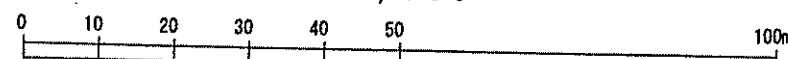
株式会社 香川設計センター調整

香 川 県

数値図化 平成22年 3月

座 標 系 第IV系
等高線間隔 1 m

1:1,000



調 整 平成15年11月
調 整 平成10年11月
調 整 平成 8年 3月
調 整 平成 4年 3月

この地図は、建設省国土地理院長の承認を得て同院所管の測量標及び測0
成果を使用して調整したものである。

(承認番号) 昭 四公第 号

丸亀市
新浜町

丸亀市
城西ポンプ場

西汐入川

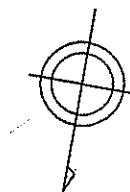
創造の塔

蓬菜町

区間B 延長L=9,386m

株式会社 香川設計センター調整

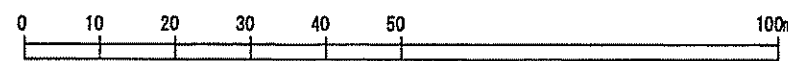
香
川
県



数値図化 平成24年 3月

座標系 第IV系
等高線間隔 1m

1:1,000



この地図は、建設省国土地理院長の承認を得て同院所管の測量標及び測0
成果を使用して調整したものである。

丸亀市
新浜町

最大幅員 W=62.0m

区間B 延長L=9,386m

蓬菜町

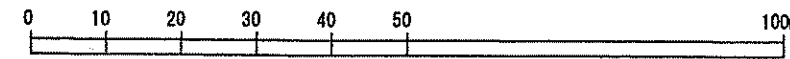
株式会社
香川設計センター調整

香
川
県

数値図化 平成24年 3月

座標系 第IV系
等高線間隔 1m

1:1,000



この地図は、建設省国土地理院長の承認を得て同院所管の測量標及び測点
成果を使用して調整したものである。

丸亀市

新浜町

区間B 延長L=9,386m

蓬菜町

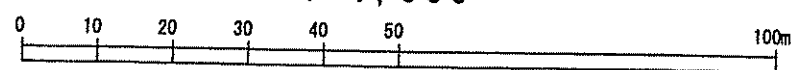
香
川
県

株式会社
香川設計センター調整

数値図化 平成24年 3月

座標系 第IV系
等高線間隔 1m

1:1,000



この地図は、建設省国土地理院長の承認を得て同院所管の測量標及び測0
成果を使用して調整したものである。

丸亀市
塩屋町

丸亀市浄水場
塩屋ポンプ場

区間B 延長L=9,386m

昭和町

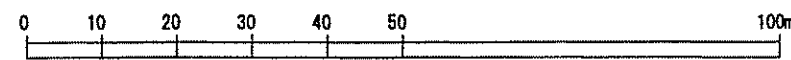
株式会社 香川設計センター調整

香
川
県

数値図化 平成24年 3月

座標系 第IV系
等高線間隔 1m

1:1,000

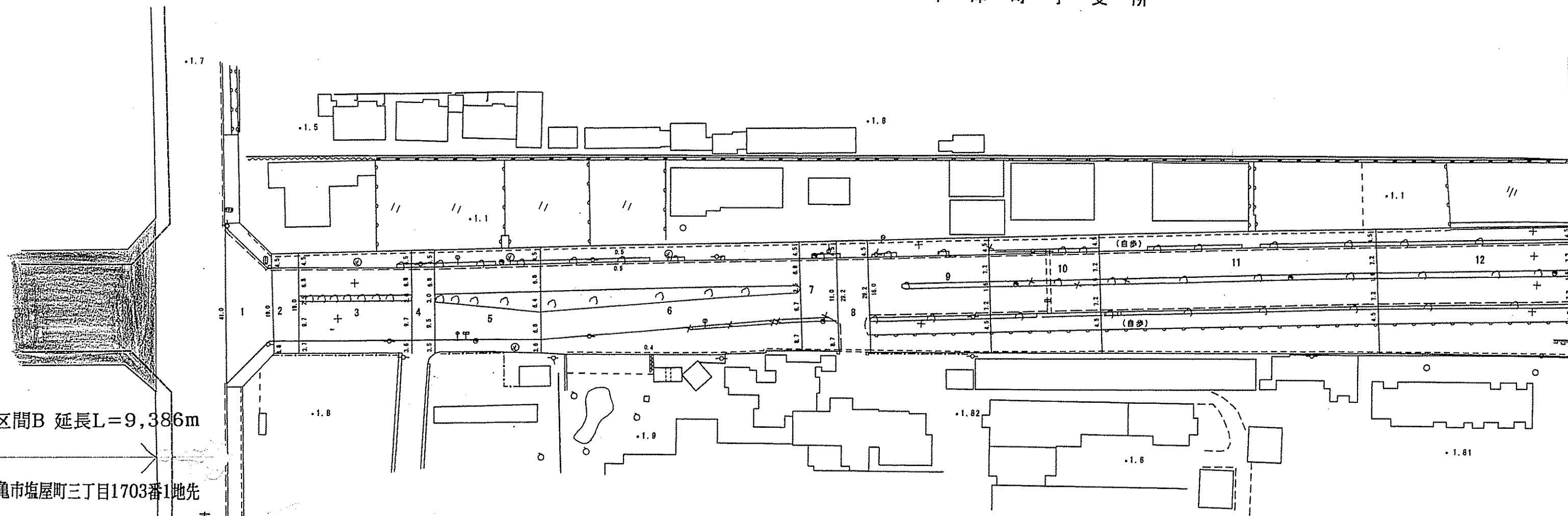


この地図は、建設省国土地理院長の承認を得て同院所管の測量標及び測0
成果を使用して調整したものである。

丸 亀 市

中 津 町 字 受 所

塩 屋 町 三 丁 目



区間B 延長L=9,386m

至)丸亀市塩屋町三丁目1703番1地先

昭 和 町

市道昭和町田村線

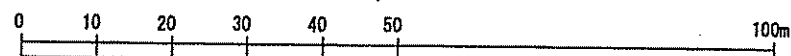
株式会社 香川設計センター調整

香 川 県

数値図化 平成22年 3月

座 標 系 第IV系
等 高 線 間 隔 1 m

1:1,000



調 整 平成 7年10月
調 整 平成 7年 3月
調 整 平成 5年 9月
調 整 平成元年 3月

この地図は、建設省国土地理院長の承認を得て同院所管の測量標及び測0
成果を使用して調整したものである。

(承認番号) 昭 四公第 号