

仲 多 度 郡
多 度 津 町

青 木

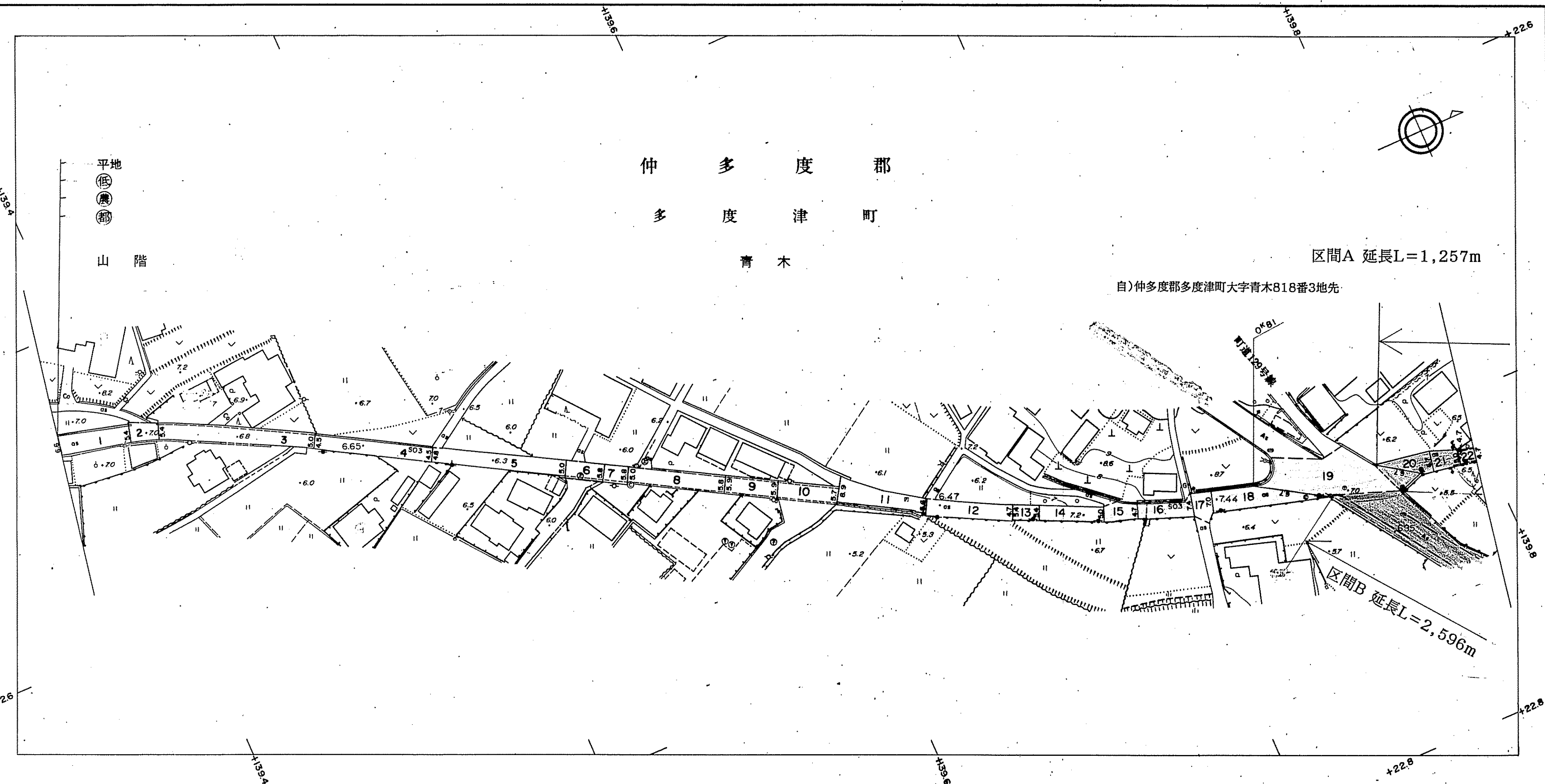
区間A 延長L=1,257m

自)仲多度郡多度津町大字青木818番3地先

区間B 延長L=2,596m

平地
低
農
都


山 階



パシフィック航業株式会社調製

香 川 県

撮影 昭和57年6月
 測図 昭和57年12月 オートグラフA7、ステレオプロッターA8
 修正 昭和58年10月 (株)五星測研
 座標系 第四系 調整 平成13年10月 香川設計センター
 修正 昭和60年10月 (株)香川設計センター
 調整 平成元年3月 香川設計センター 調整 平成5年3月 香川設計センター

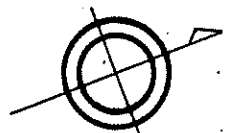


この地図は、建設省国土地理院長の承認を得て同院所管の測量標及び測量成果を使用して調製したものである。
 (承認番号) 昭57、四公第38号

仲 多 度 郡

多 度 津 町

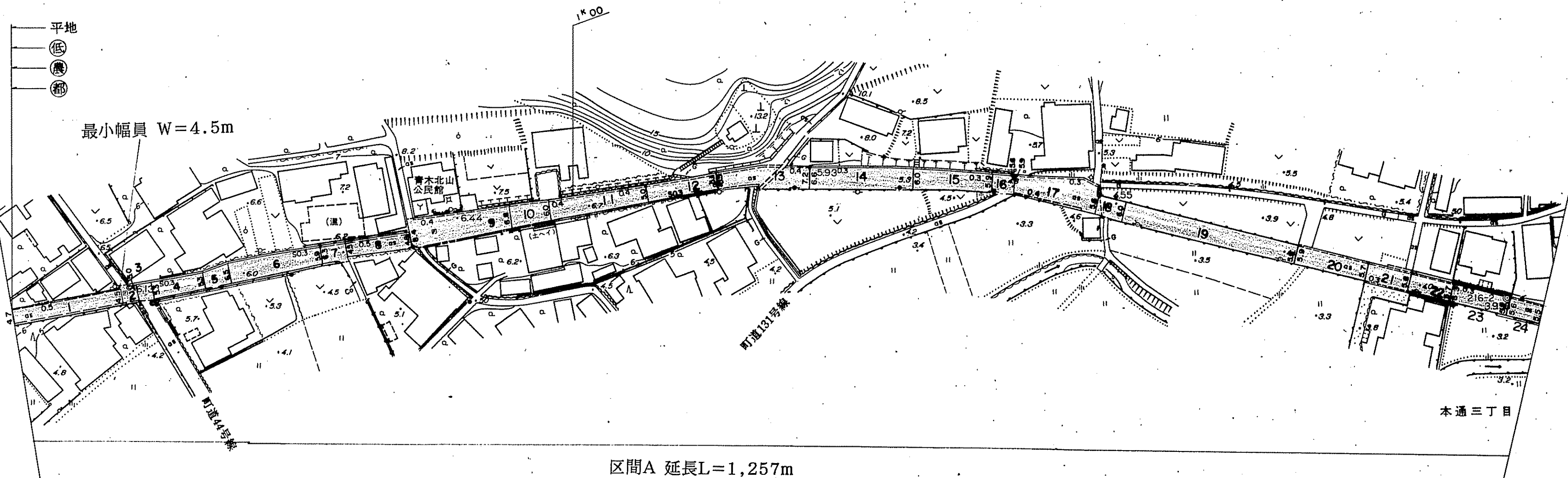
青 木



- 平地
- 低
- 農
- 都

最小幅員 W=4.5m

区間A 延長L=1,257m



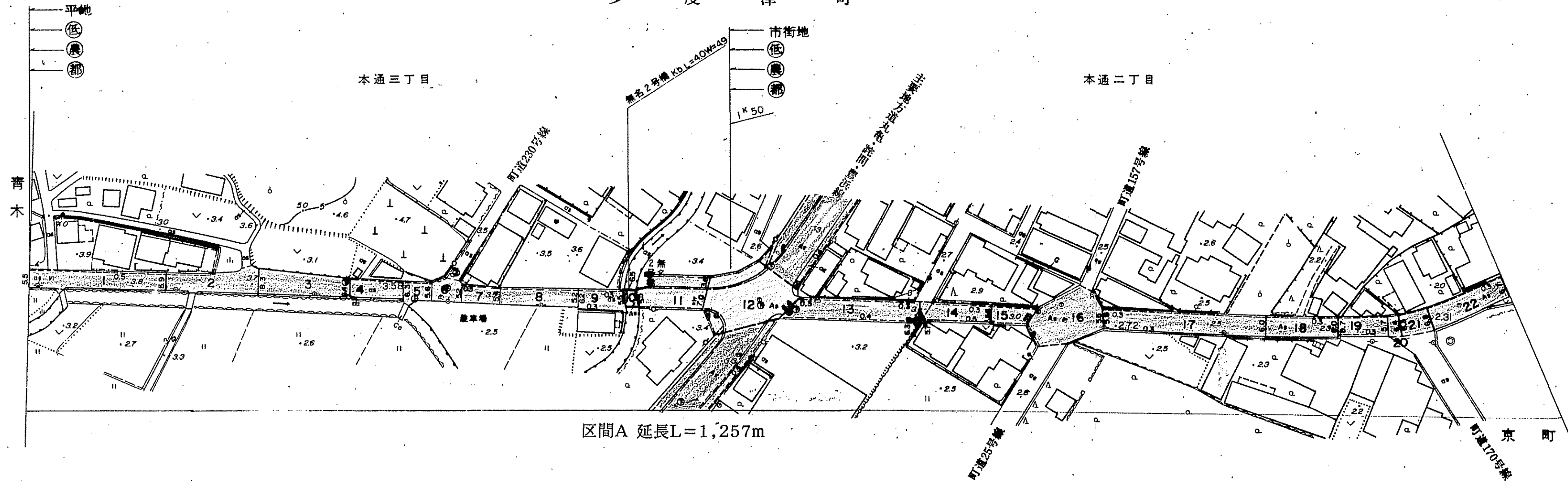
パシフィック航業株式会社調製

香 川 県

撮影 昭和57年6月 調整 平成4年3月 香川設計センター 座標系 第IV系 調整 平成8年11月 香川設計センター
 測図 昭和57年12月 オートグラフA7、ステレオプロッターAB 等高線間隔 1m
 修正 昭和59年10月 調整 平成3年3月 香川設計センター
 修正 昭和60年10月 調整 平成5年3月 香川設計センター 調整 平成9年3月 香川設計センター 調整 平成10年3月 香川設計センター

この地図は、建設省国土院院長の承認を得て同院所管の測量標及び測量成果を使用して調製したものである。
 (承認番号) 昭57. 四公第38号


仲多度郡
多度津町



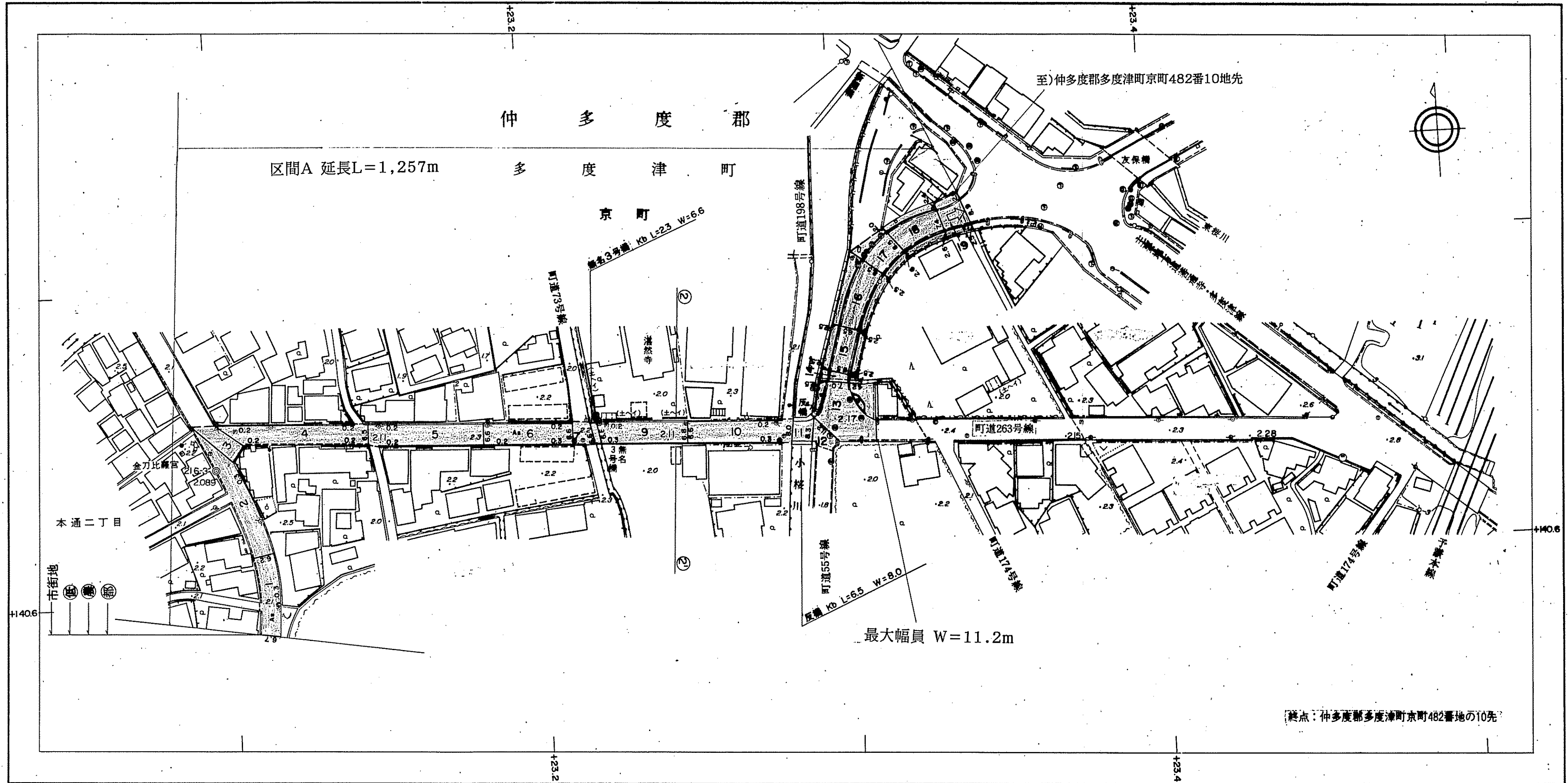
パシフィック航業株式会社調製

香
川
県

撮影 昭和57年6月 調整 平成4年3月 香川設計センター 座標系 第IV系
 測図 昭和57年12月 オートグラフA7、ステレオプロッターA8 等高線間隔 1 m
 修正 昭和59年10月 修正 昭和61年9月 (株)香川設計センター
 修正 昭和60年10月 (株)香川設計センター 調整 平成10年3月 香川設計センター 調整 平成13年10月 香川設計センター




この地図は、建設省国土院院長の承認を得て同院所管の測量標及び測量成果を使用して調製したものである。
 (承認番号) 昭57、四公第38号



パシフィック航業株式会社調製

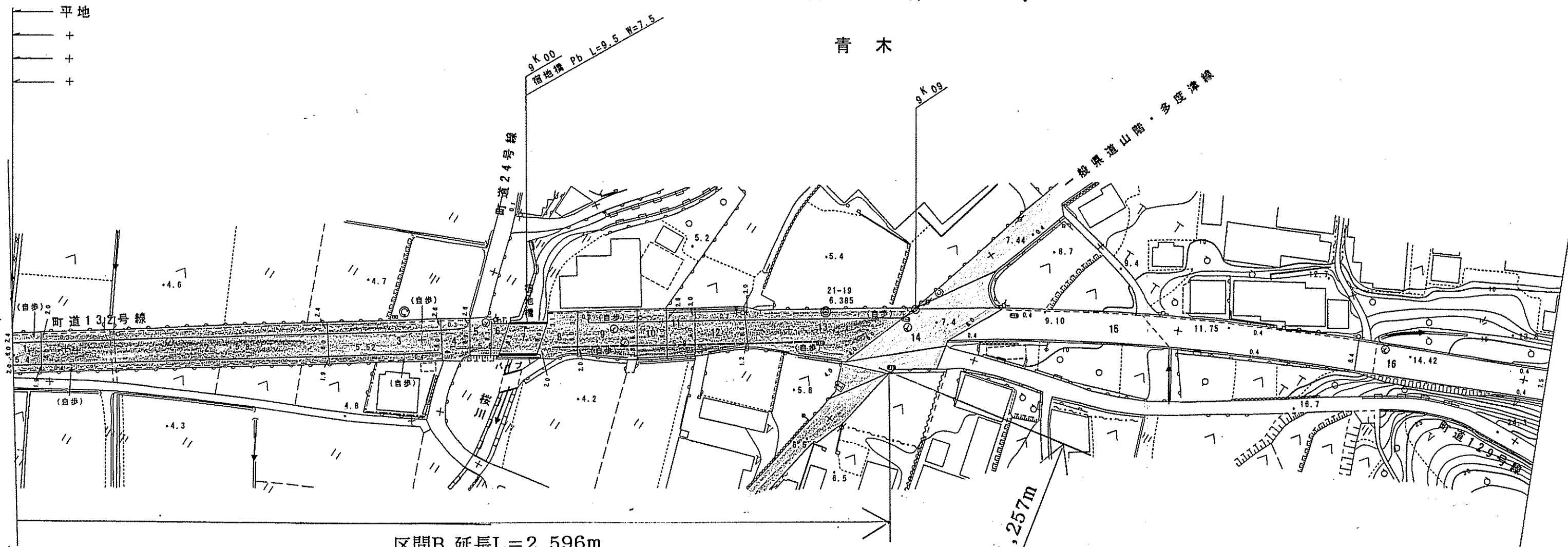
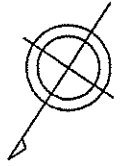
撮影 昭和57年6月
 測図 昭和57年12月 オートグラフA7、ステレオプロッターA8
 修正 昭和60年10月 (株)香川設計センター
 調査 平成13年1月 香川設計センター



この地図は、建設省国土地理院長の承認を得て同院所管の測量標及び測量成果を使用して調製したものである。
 (承認番号) 昭57. 四公第36号

仲多度郡
多度津町

青木



区間B 延長L=2,596m

自)仲多度郡多度津町大字青木818番3地先


区間A 延長L=1,257m

株式会社 香川設計センター調整

香川県

撮影 昭和57年 6月
測図 昭和57年12月
数値図化 平成22年 3月
オートグラフA7、ステレオプロッターA8

座標系 第IV系
等高線間隔 1m

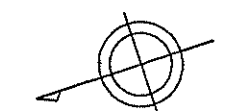


調整 平成24年 9月
調整 平成 6年 3月
調整 平成 5年 9月

この地図は、建設省国土地理院長の承認を得て同院所管の測量標及び測0
成果を使用して調整したものである。
(承認番号) 昭57 四公第38号

仲 多 度 郡
多 度 津 町

青 木



平地
+
+
+

本通二丁目

多度津中学校グラウンド

本通三丁目

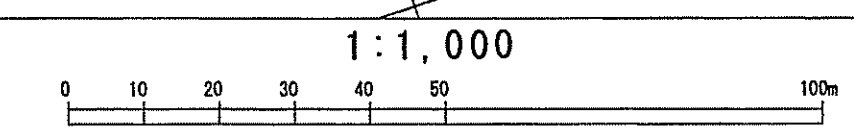
区間B 延長L=2,596m

株式会社 香川設計センター調整

香 川 県

撮影 昭和57年 6月
測 図 昭和57年12月
数値図化 平成22年 3月
オートグラフA7、ステレオプロッターA8

座 標 系 第IV系
等高線間隔 1 m



調 整 平成18年 3月
調 整 平成 2年 3月
修 正 昭和58年10月

この地図は、建設省国土地理院長の承認を得て同院所管の測量標及び測0
成果を使用して調整したものである。
(承認番号) 昭57 四公第38号

仲 多 度 郡
多 度 津 町

平地
+
+
+

市街地
+
+
+

本通一丁目

本通二丁目

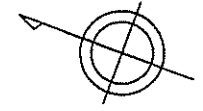
多度津中学校

本通三丁目

区間B 延長L=2,596m

無名5号線 S_b L=7.2 W=11.1(3.5)

8K 30
多度津線山階

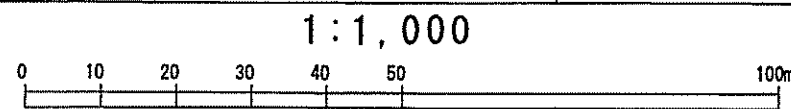


株式会社 香川設計センター調整

香 川 県

撮影 昭和57年 6月
測 図 昭和57年12月
数値図化 平成22年 3月
オートグラフA7、ステレオプロッターAB

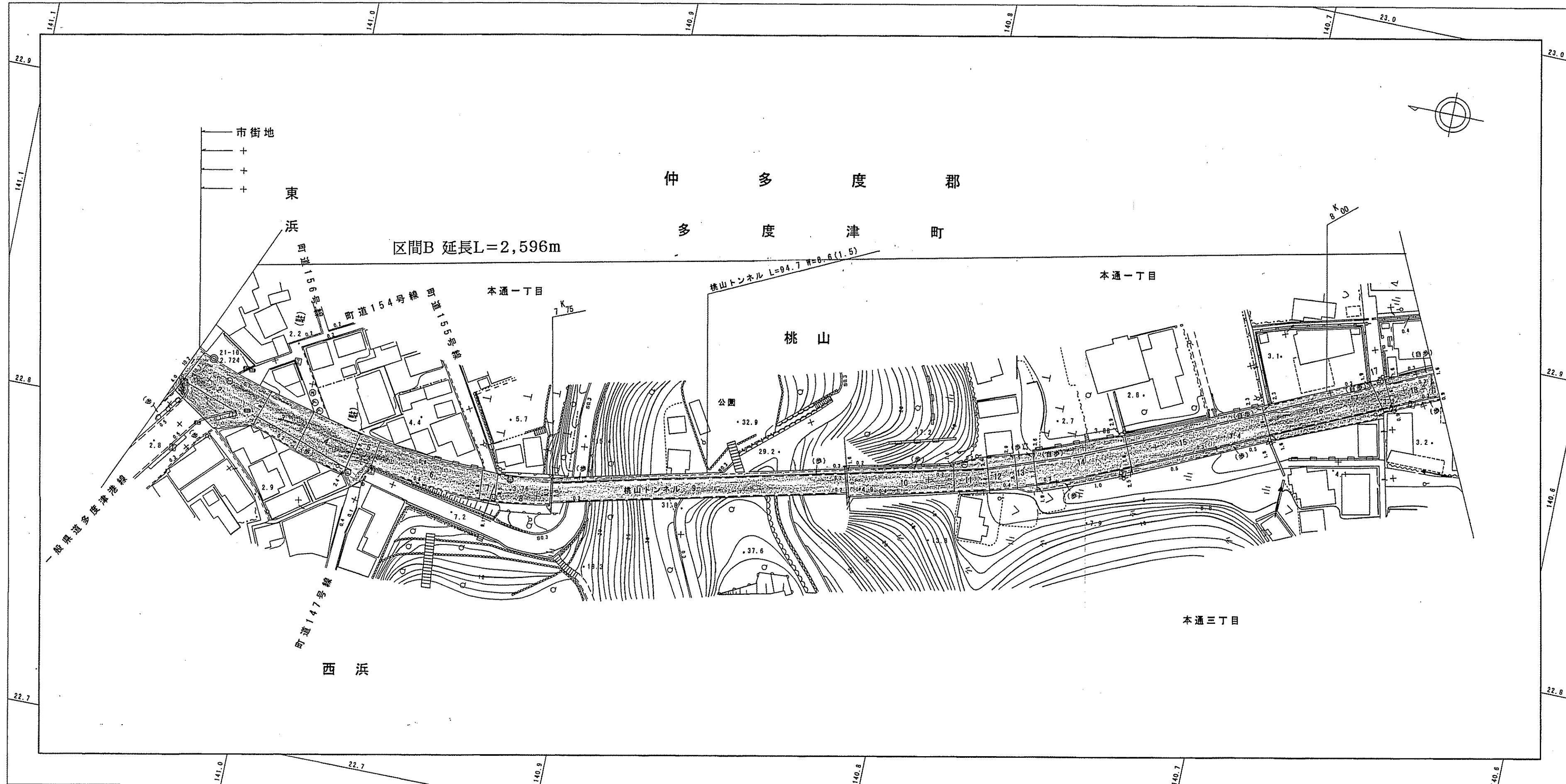
座 標 系 第IV系
等高線間隔 1 m



調 整 平成18年 3月
調 整 平成13年10月
調 整 平成10年 3月
調 整 平成元年 3月

この地図は、建設省国土地理院長の承認を得て同院所管の測量標及び測0
成果を使用して調整したものである。

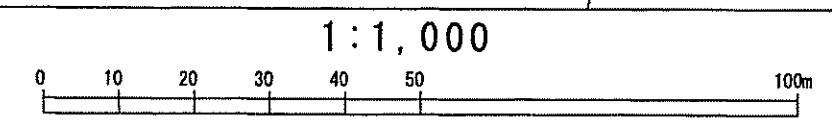
(承認番号) 昭57 四公第38号



香川県

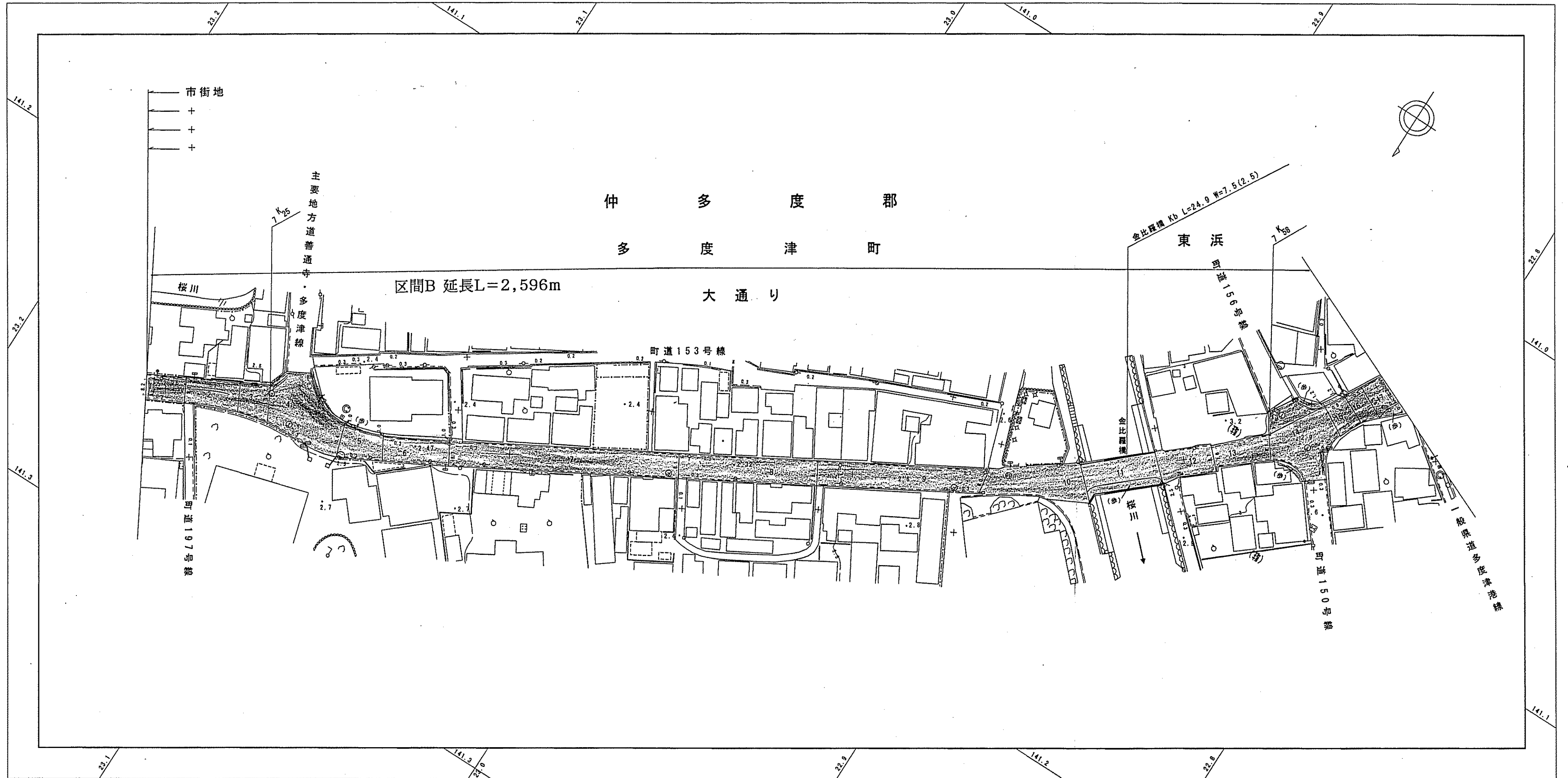
撮影 昭和57年 6月
 測図 昭和57年 12月
 数値図化 平成22年 3月
 オートグラフA7、ステレオプロッターA8

座標系 第IV系
 等高線間隔 1m



調製 平成25年 2月
 調製 平成10年 11月
 調製 平成10年 3月
 調製 平成元年 3月

この地図は、建設省国土地理院長の承認を得て同院所管の測量標及び測0
 成果を使用して調製したものである。
 (承認番号) 昭57 四公第38号

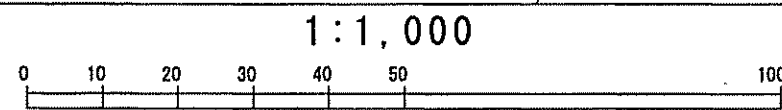


株式会社 香川設計センター調製

香川県

撮影 昭和57年 6月
 測図 昭和57年12月
 数値図化 平成22年 3月
 オートグラフA7、ステレオプロッターA8

座標系 第IV系
 等高線間隔 1m



調製 平成25年 2月
 調製 平成 6年 3月
 調製 平成 2年 3月
 修正 昭和60年10月

この地図は、建設省国土地理院長の承認を得て同院所管の測量標及び測0
 成果を使用して調製したものである。
 (承認番号) 昭57 四公第38号

仲 多 度 郡
多 度 津 町

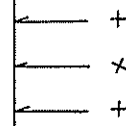
区間B 延長L=2,596m

栄町一丁目

大通り

桜川

市街地



最小幅員 W=7.3m

家中

町道231号線

町道187号線

町道185号線

町道197号線

町道184号線

町道180号線

株式会社 香川設計センター調整

香 川 県

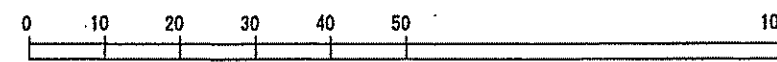


撮影 昭和57年 6月
測 図 昭和57年12月
数値図化 平成22年 3月

オートグラフA7、ステレオプロッターA8

座標系 第IV系
等高線間隔 1m

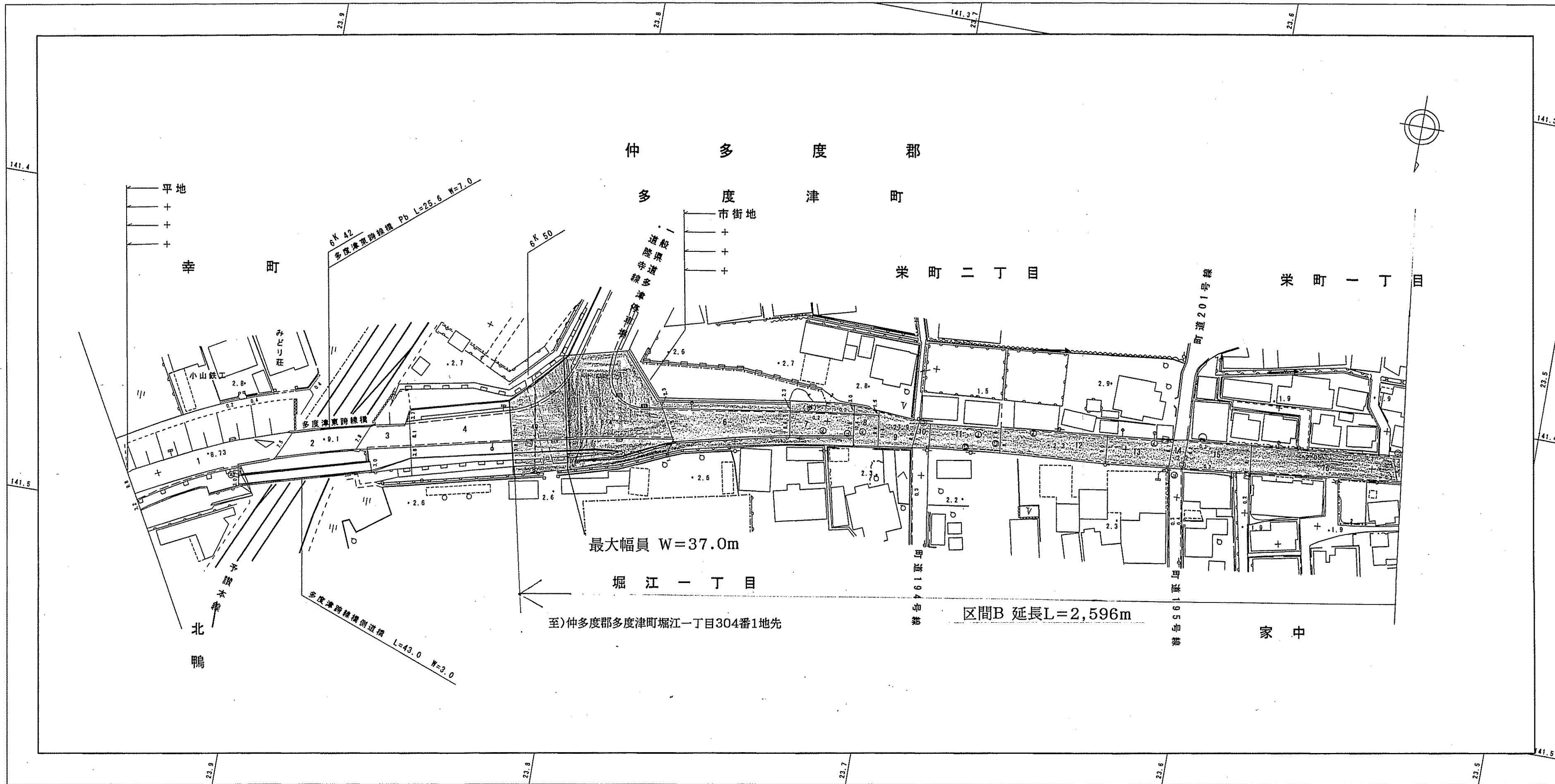
1:1,000



調整 平成16年10月
調整 平成 8年 3月
修正 昭和58年10月

この地図は、建設省国土地理院長の承認を得て同院所管の測量標及び測0
成果を使用して調整したものである。

(承認番号) 昭57 四公第38号



株式会社 香川設計センター調製

香川県

撮影 昭和57年 6月
 測図 昭和57年12月 オートグラフA7、ステレオプロッターA8
 数値図化 平成22年 3月

座標系 第IV系
 等高線間隔 1m



調製 平成25年 9月
 調製 平成14年 3月
 調製 平成13年 3月
 調製 平成 8年 3月

この地図は、建設省国土地理院長の承認を得て同院所管の測量標及び測0
 成果を使用して調製したものである。
 (承認番号) 昭57 四公第38号