

新道 (B) 延長 L=115m W=5.5m~15.0m

旧道 (A) 延長 L=110m W=7.1m~13.5m





至：高松市塩江町安原上東  
字 嘩峨野2650-1地先

至：高松市塩江町安原上東  
字 嘩峨野2650-1地先

自：高松市塩江町安原上東  
字 嘩峨野2650-5地先

自：高松市塩江町安原上東  
字 嘩峨野2650-5地先

凡 例

・ 供用開始区間	赤色	
・ 既供用済区間	黄色	
・ 未供用区間	赤色斜線	
・ その他	黄色斜線	

年度	平成	年度	設計図
路河川名等	県道六吹塩江線		
工事名	高松市 塩江町		
位置	高松市 塩江町		
図面名	平面図		
縮尺	図中記入	図面番号	
作成年月日			
会社名			
事業者名	香川県高松土木事務所		

