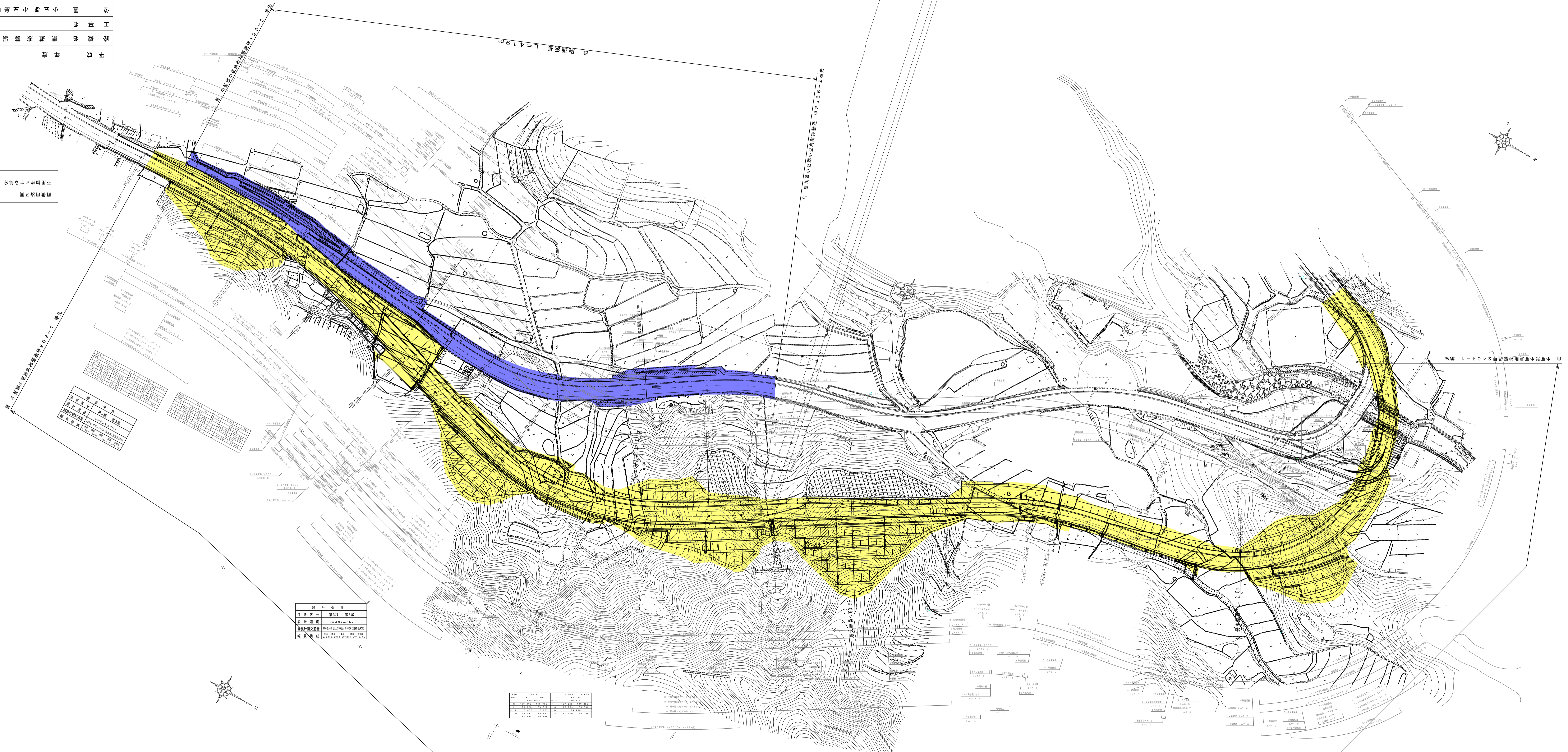


平面图 S=1:1,000

A 延長 L=955m

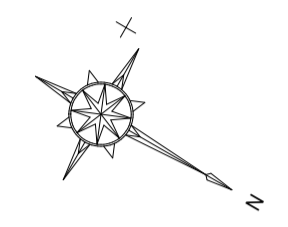
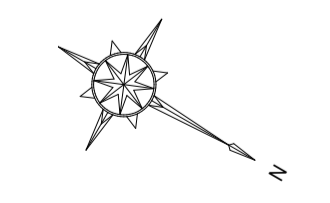


提供用済区域  
不用供用となる部分

年度	平成
設計	年度
路線名	東海環状自動車道
工事名	小豆郡小豆町町道橋
位置	小豆郡小豆町町道橋
図面名	平面図
縮尺及単位	S=1:1,000
設計者	香川県小豆総合事務所
年月日	平成 年 月 日
図	

設計条件	
道路区分	第3種 第3級
設計速度	V=40km/h
設計標準	国土交通省標準
橋梁形式	RC造 橋脚 橋桁

1	2	3	4	5	6	7	8	9	10
100.00	100.00	100.00	100.00	100.00	100.00	100.00	100.00	100.00	100.00



小豆郡小豆町町道橋2404-1地先

香川県小豆郡町道橋 甲 2566-2延長

B 陸道延長 L=419m

香川県小豆郡町道橋205-1延長