


起点：香川県丸亀市綾歌町岡田上字俊正1289番1 地先

平面図

S=1:250





区域変更 L=166m

終点：香川県丸亀市綾歌町岡田西字井岡831番1 地先

変更前最大24.8m  
変更後最大24.8m

変更前最小8.3m

変更後最小12.5m

-  新たに道路の区域となる部分
-  既に道路の区域となっている部分

|       |               |      |    |
|-------|---------------|------|----|
| 年度    | 平成28年度 道路区域変更 |      |    |
| 路線名   | 県道岡田善通寺線      |      |    |
| 工事名   | 道路整備工事        |      |    |
| 位置    | 丸亀市綾歌町岡田西     |      |    |
| 図面名   | 平面図           |      |    |
| 縮尺    | 1:250         | 図面番号 | 3/ |
| 作成年月日 |               |      |    |
| 会社名   |               |      |    |
| 事業者名  | 中沢土木事務所       |      |    |