

平面図 S=1:500






供用開始延長 L = 112 m

自：さぬき市津田町津田字上川北2123番10地先

至：さぬき市津田町津田字上川北2115番1地先

供用開始後最大幅員 W = 21.4 m

供用開始後最小幅員 W = 10.5 m

	供用開始区間
	既供用済区間
	未供用区間

与点 電子基準点 香川大川
 世界測地系 X=139387.489 Y=68335.558
 与点 電子基準点 土庄 4.84
 世界測地系 X=164186.657 Y=62091.485

年度	
路河川名等	県道三木津田線
工事名	交通安全施設整備工事
位置	さぬき市津田町
図面名	平面図
縮尺	S=1:500 図面番号
作成年月日	
会社名	
事業者名	香川県長尾土木事務所