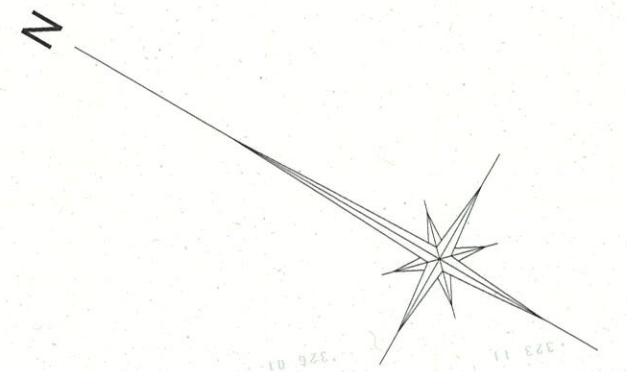


平面図 S=1:500



延長 L=38m

至
高松市塩江町安原上東
字田中一五四八番一
地先

自
高松市塩江町安原上東
字田中一五六三番一
地先



変更前最大幅員
W=31.2m

変更後最大幅員
W=31.2m

変更前最小幅員
W=24.7m

変更後最小幅員
W=26.3m

凡例

既供用済区間	黄色	
供用開始区間	赤色	

平成	年度	設計図
路線名	県道穴吹塩江線	
工事名		
位置	高松市塩江町	
図面名		
縮尺	1:500	
図面番号		
調査年月	平成年月日	
設計者	香川県高松土木事務所	