




# 位置図



	所有権取得予定地
	既県道路敷地

1:50,000



『この地図は、測量法第29条に基づく承認「令元情使、第556号」を得て、国土地理院発行の5万分の1地形図を複製したものを、一部転載したものである』