


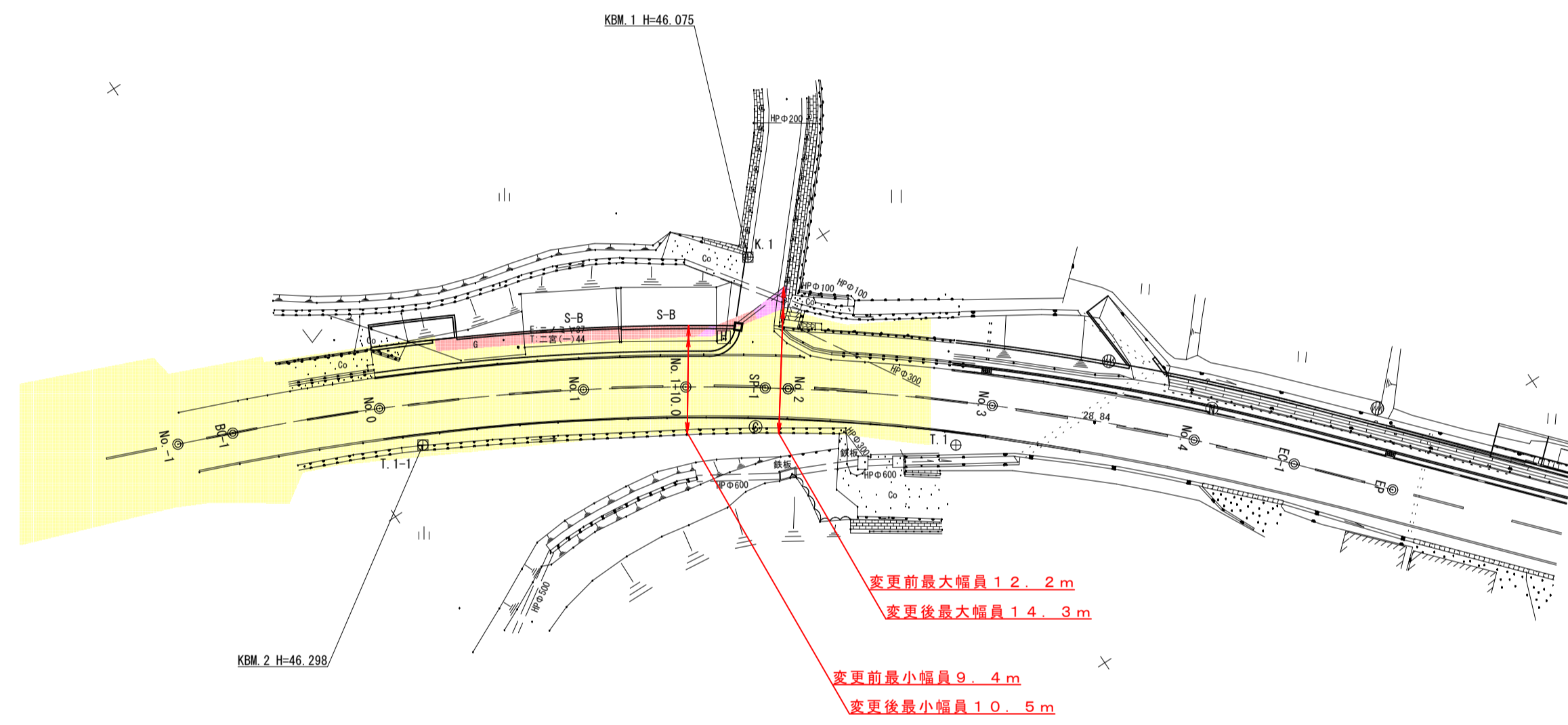
県道善通寺大野原線（佐股工区）1号箇所 平面図

S=1:500

香川県三豊市高瀬町佐股



自) 三豊市高瀬町佐股甲 2 5 2 2 番 1 地先
 区域変更 (1号箇所) L=3.3m
 至) 三豊市高瀬町佐股甲 2 4 1 5 番 2 地先



IP	IP.1
IA	26-03-10
R	230.000
TL	53.212
CL	104.583
SL	6.075

凡例	
所有権取得予定地	
既設道路敷地	


1号箇所

年 度	令和 2 年度	区域変更
路 線 名	県道善通寺大野原線	
工 事 名		
位 置	香川県三豊市高瀬町佐股	
図 面 名	平 面 図	
縮 尺	S=1:500	図面番号
作成年月日	令和 年 月 日	
会 社 名		
事 業 者 名	香川県西讃土木事務所	

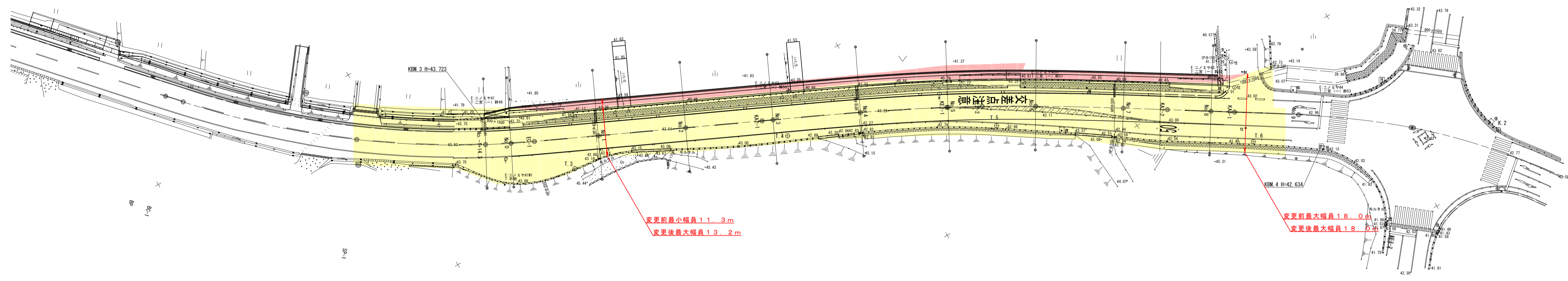
県道善通寺大野原線（佐股工区）2号箇所 平面図

S=1:500

香川県三豊市高瀬町佐股



自) 三豊市高瀬町佐股甲2381番1地先
区域変更 (2号箇所) L=168m
至) 三豊市高瀬町佐股甲2366番2地先



変更前最小幅員11.3m
変更後最大幅員13.2m

変更前最大幅員18.0m
変更後最大幅員18.0m

IP	IP.1	IP	IP.2		X	42.238	42.238	IP	IP.3		X	40.335	87.064
IA	23-14-43	NO	2-1	2-2	Y	0.744	0.744	NO	3-1	3-2	Y	2.092	9.863
R	200.000	IA	7-12-23		LG	8.059		IA	28-33-58		LG	0.563	
TL	41.156	R	400.000	400.000	CL	92.559		R	130.000	130.000	CL	129.065	
DL	81.141	A	130.000	130.000	D	46.323	46.323	A	72.500	107.000	D	57.512	73.510
SL	4.187	L	42.250	42.250	S	42.245	42.245	L	40.433	88.069	S	40.389	87.621
		ΔR	0.186	0.186	W	25.200	25.200	ΔR	0.524	2.476	W	37.312	29.643
		XM	21.123	21.123				XM	20.200	43.867			

凡例

所有権取得予定地	■
既設道路敷地	■

2号箇所

年度	令和2年度	区域変更
路線名	県道善通寺大野原線	
工事名		
位置	香川県三豊市高瀬町佐股	
図面名	平面図	
縮尺	S=1:500	図面番号
作成年月日	令和 年 月 日	
会社名		
事業者名	香川県西讃土木事務所	