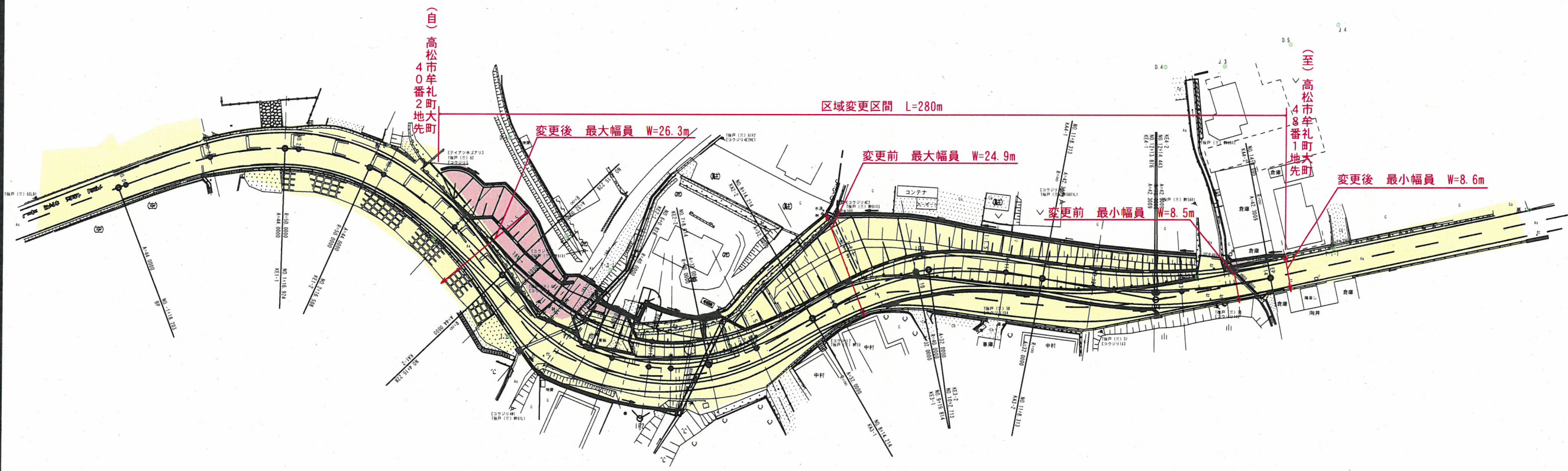




県道高松牟礼線 平面図 S=1/1000



【凡例】

新たに道路の区域となる部分	赤	
既に道路の区域となっている部分	黄	

年度	
路線名	県道高松牟礼線
工事名	道路整備工事
位置	香川県高松市牟礼町大先
図面名	平面図
縮尺	S=1/1000 図面番号
作成年月日	
会社名	
事業者名	香川県高松土木事務所