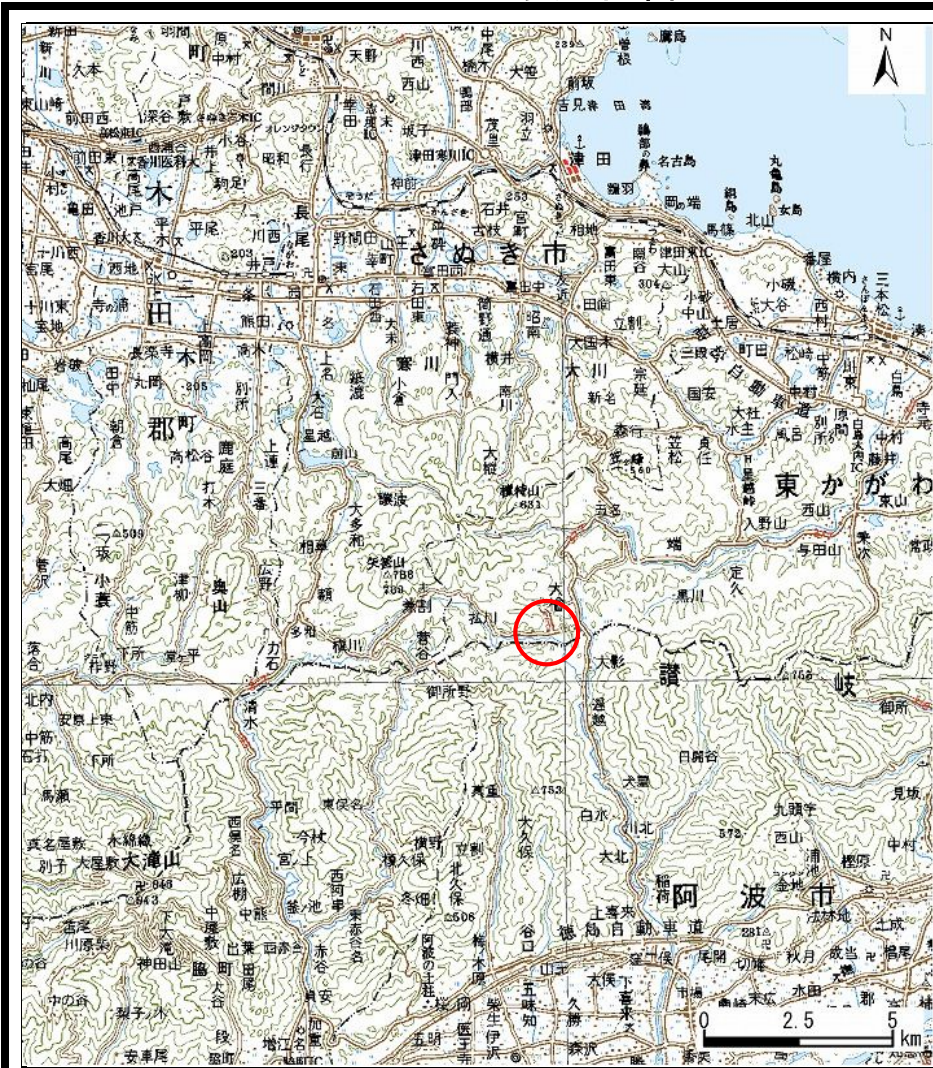
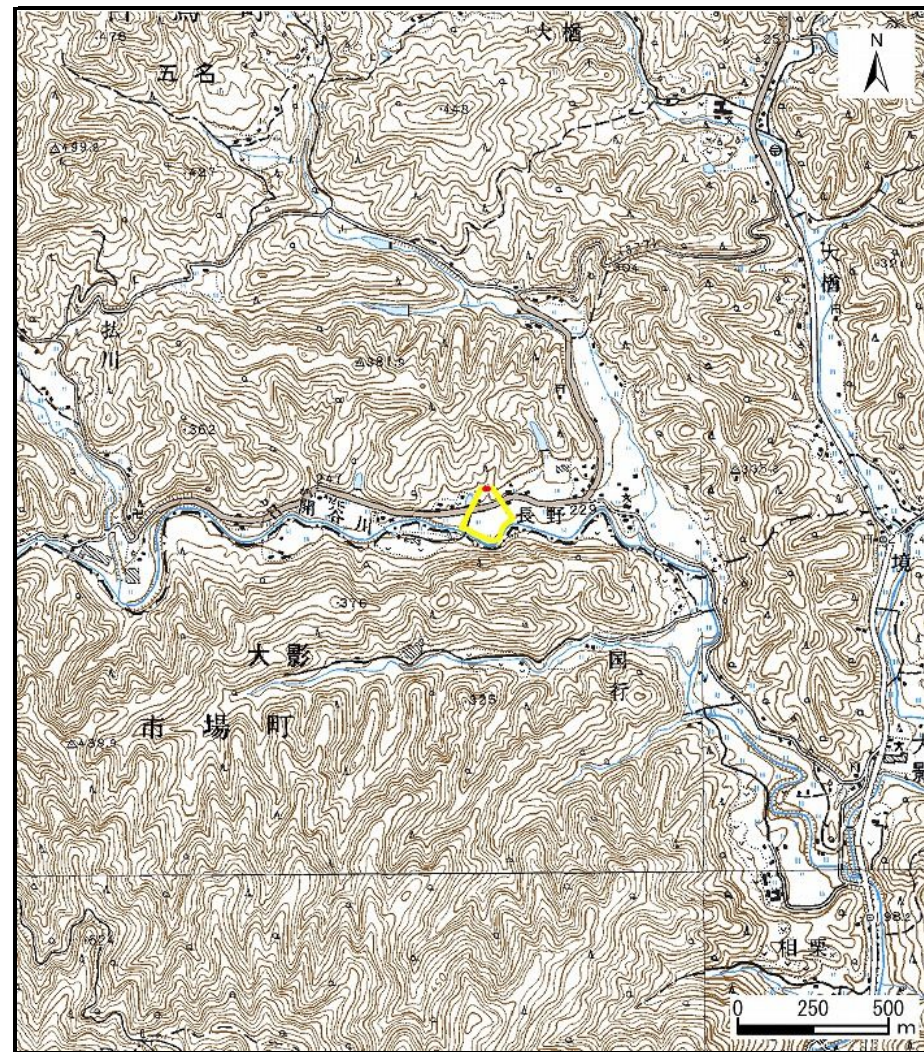


土砂災害警戒区域等の指定の公示に係る図書（その1）



(1/200,000)



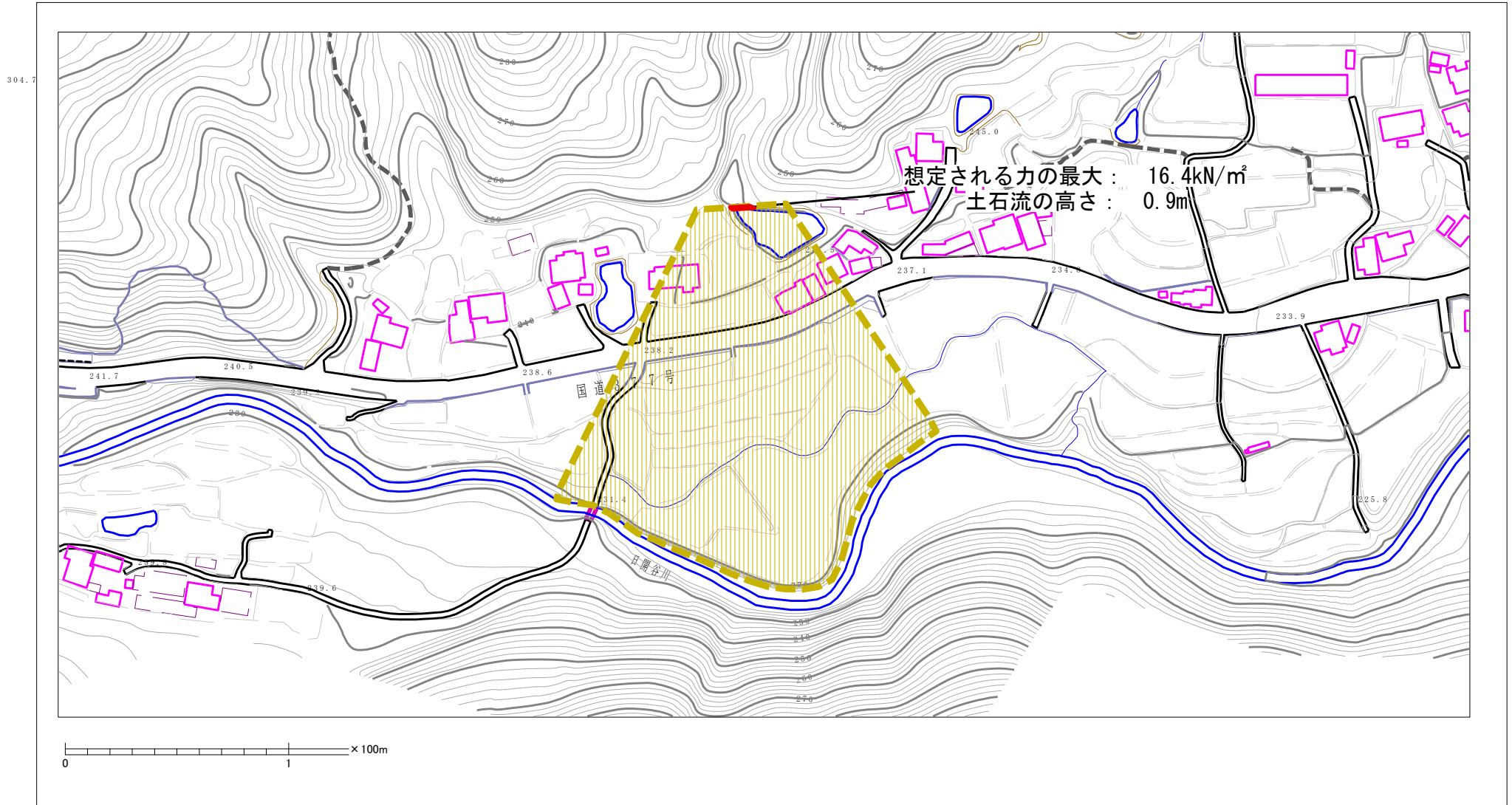
(1/25,000)

様式-1 (土)
土砂災害警戒区域・土砂災害特別警戒区域 位置図

自然現象の種類	土石流
溪流番号	7-65-II
溪流名	長野西川
所在地	東かがわ市五名

この地図は、国土地理院長の承認を得て、同院発行の数値地図20000（地図画像）及び数値地図25000（地図画像）を複製したものである。（承認番号 平20業複、第406号）

土砂災害警戒区域等の指定の公示に係る図書（その2）



様式-2(土) 土砂災害警戒区域・土砂災害特別警戒区域図	土砂災害防止法施行令第二条の基準に該当する区域		自然現象の種類 土石流 告示番号 香川県告示第457号 告示年月日 平成21年9月29日	溪流番号 7-65-II 溪流名 長野西川 所在地 東かがわ市五名
	土砂災害防止法施行令第三条の基準に該当する区域			
	その他の区域			
縮尺 1:2,500			告示年月日 平成21年9月29日	告示年月日 平成21年9月29日