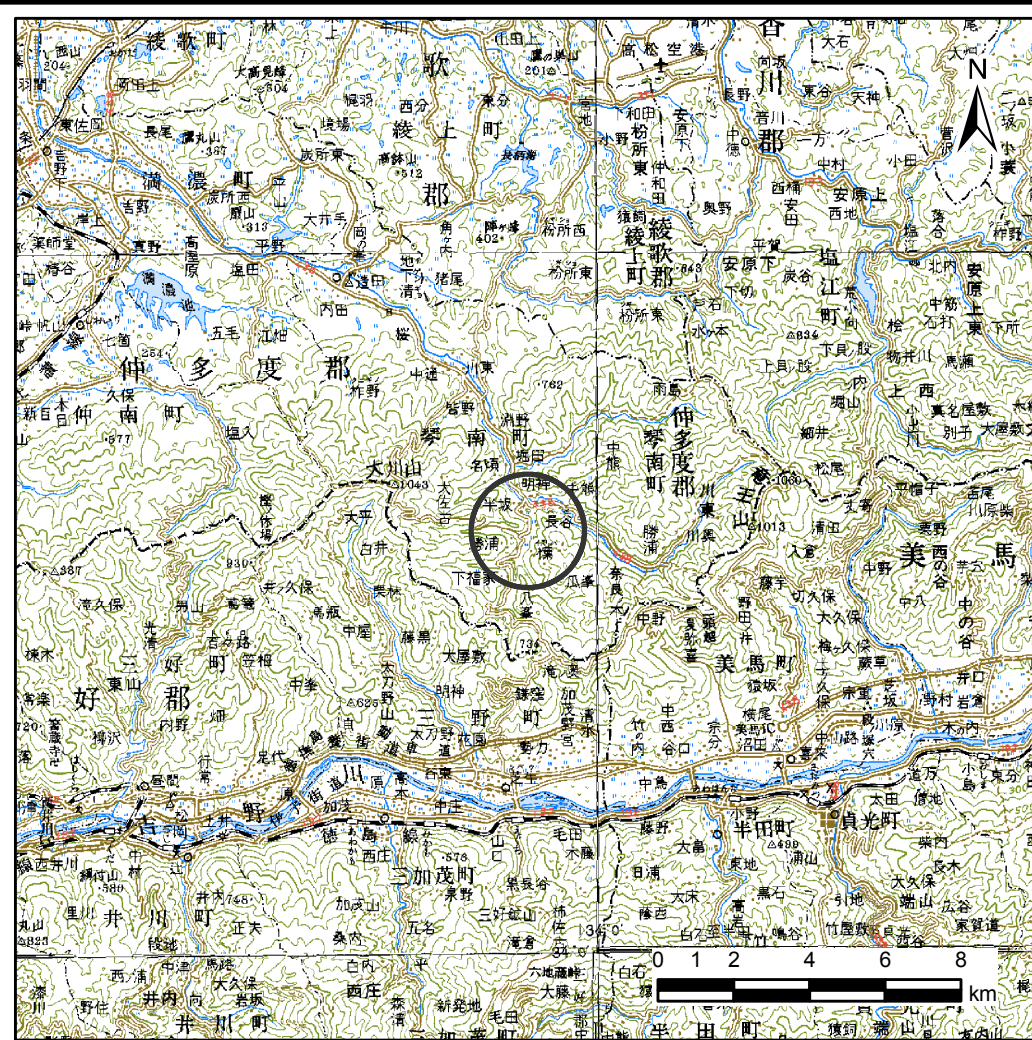
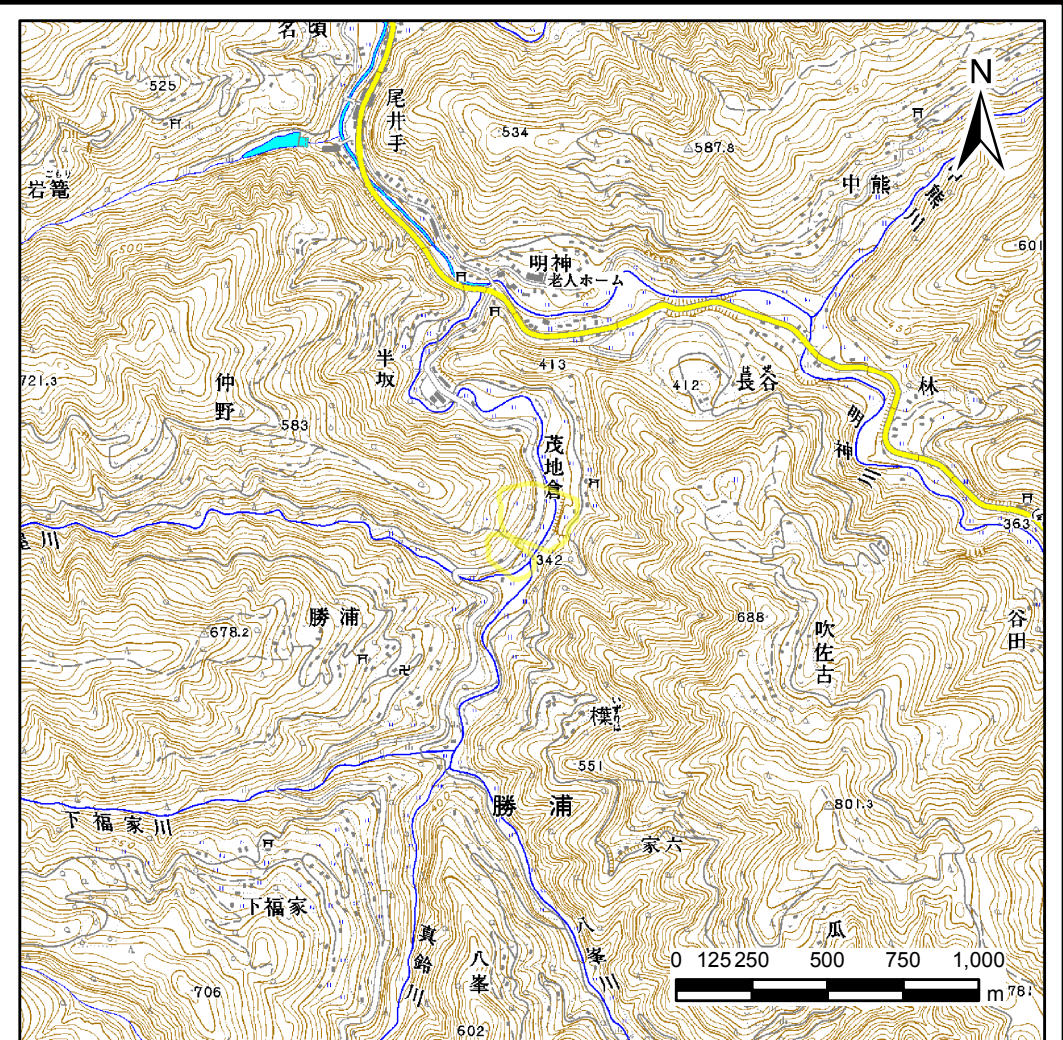


土砂災害警戒区域等の指定の公示に係る図書(その1)



(1/200,000)



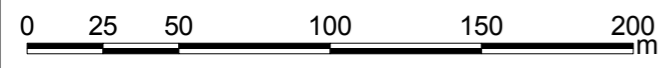
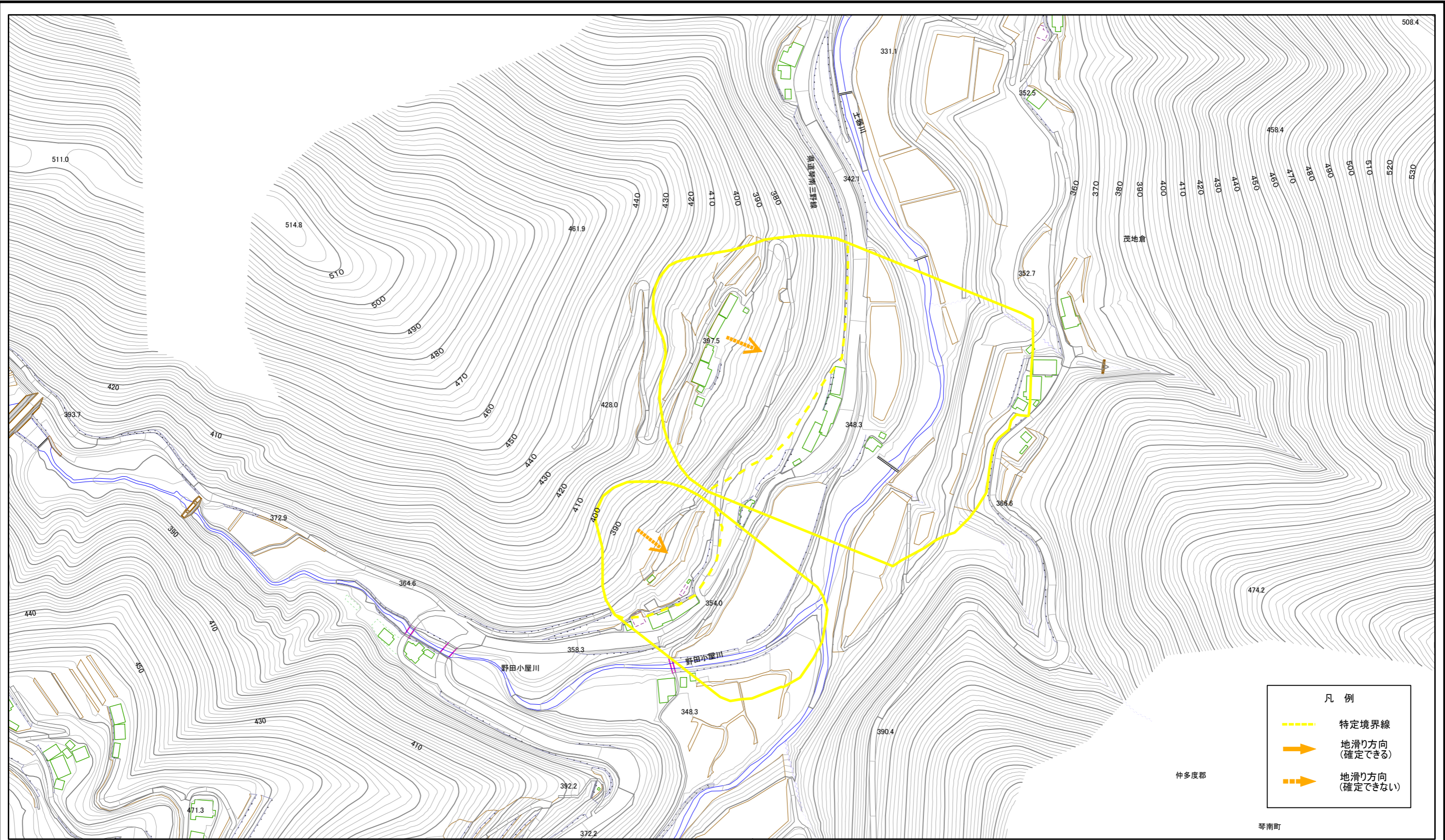
(1/25,000)

様式-1(地)

土砂災害警戒区域・土砂災害特別警戒区域 位置図

| | |
|---------|----------------|
| 自然現象の種類 | 地滑り |
| 箇所番号 | 78 |
| 箇所名 | 大向 |
| 地滑り区域名 | |
| 所在地 | 香川県仲多度郡まんのう町勝浦 |

土砂災害警戒区域等の指定の公示に係る図書(その2)



| | | | | | | |
|--|-------------------------------------|--|--------------------|--------------------|------------|-----------------------|
| 様式-2(地) 土砂災害警戒区域・土砂災害特別警戒区域 区域図 | 土砂災害防止法施行令第二条の基準に該当する区域(土砂災害警戒区域) | | N 縮尺 1:2,500 | 自然現象の種類 地滑り | 箇所番号 78 | 箇所名 大向 |
| | 土砂災害防止法施行令第三条の基準に該当する区域(土砂災害特別警戒区域) | | | 告示番号 香川県告示第219号 | 地滑り区域名 | 所在地 香川県仲多度郡まんのう町勝浦 |
| | | | | 告示年月日 平成27年7月7日 | | |