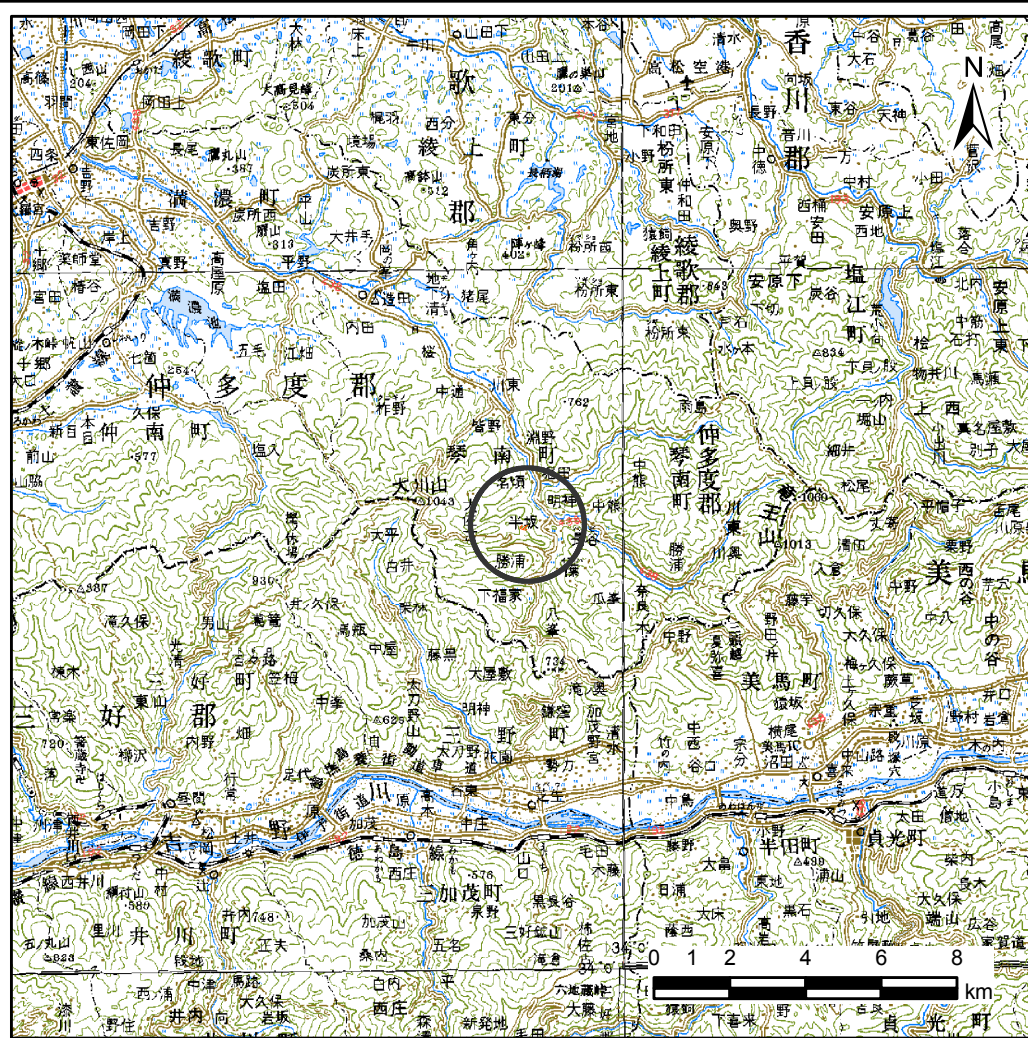
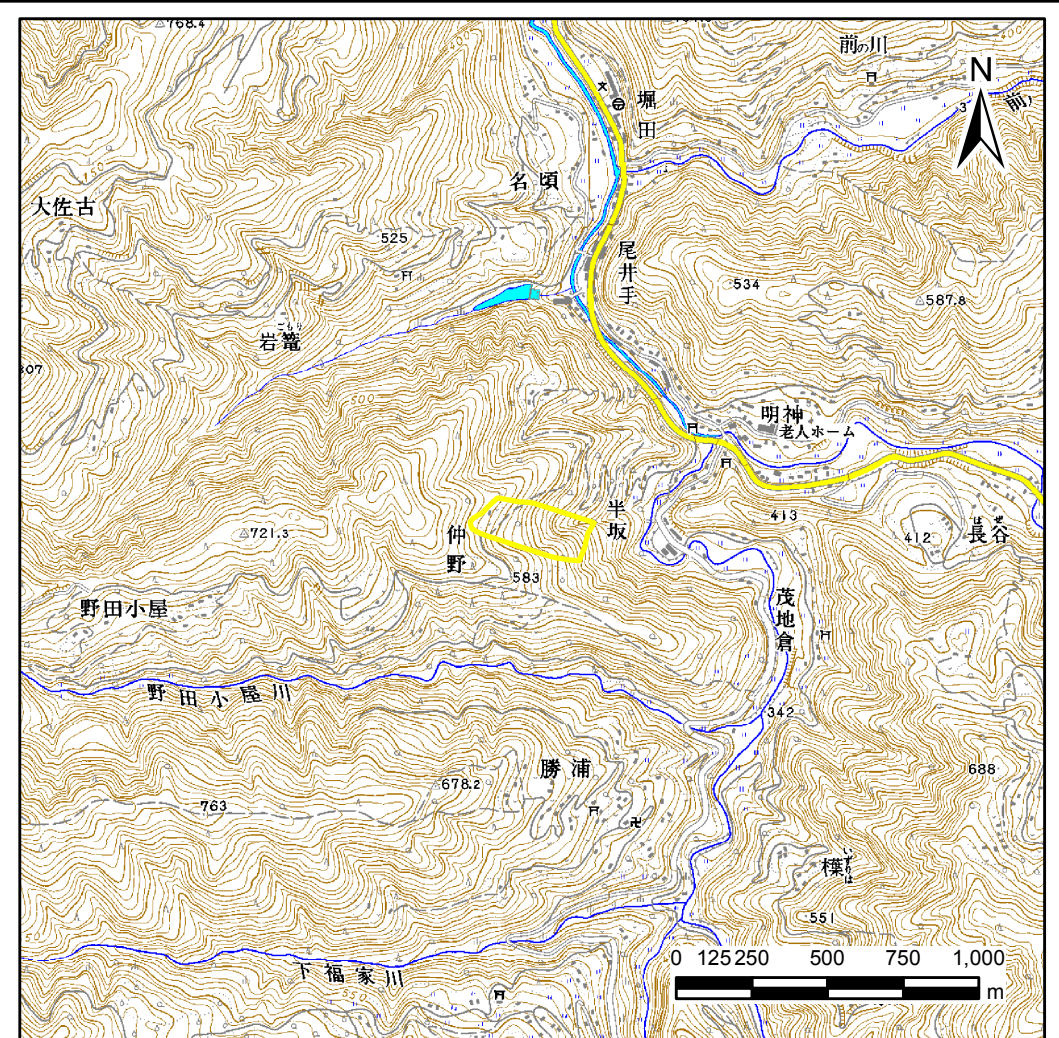


# 土砂災害警戒区域等の指定の公示に係る図書(その1)



(1/200,000)



(1/25,000)

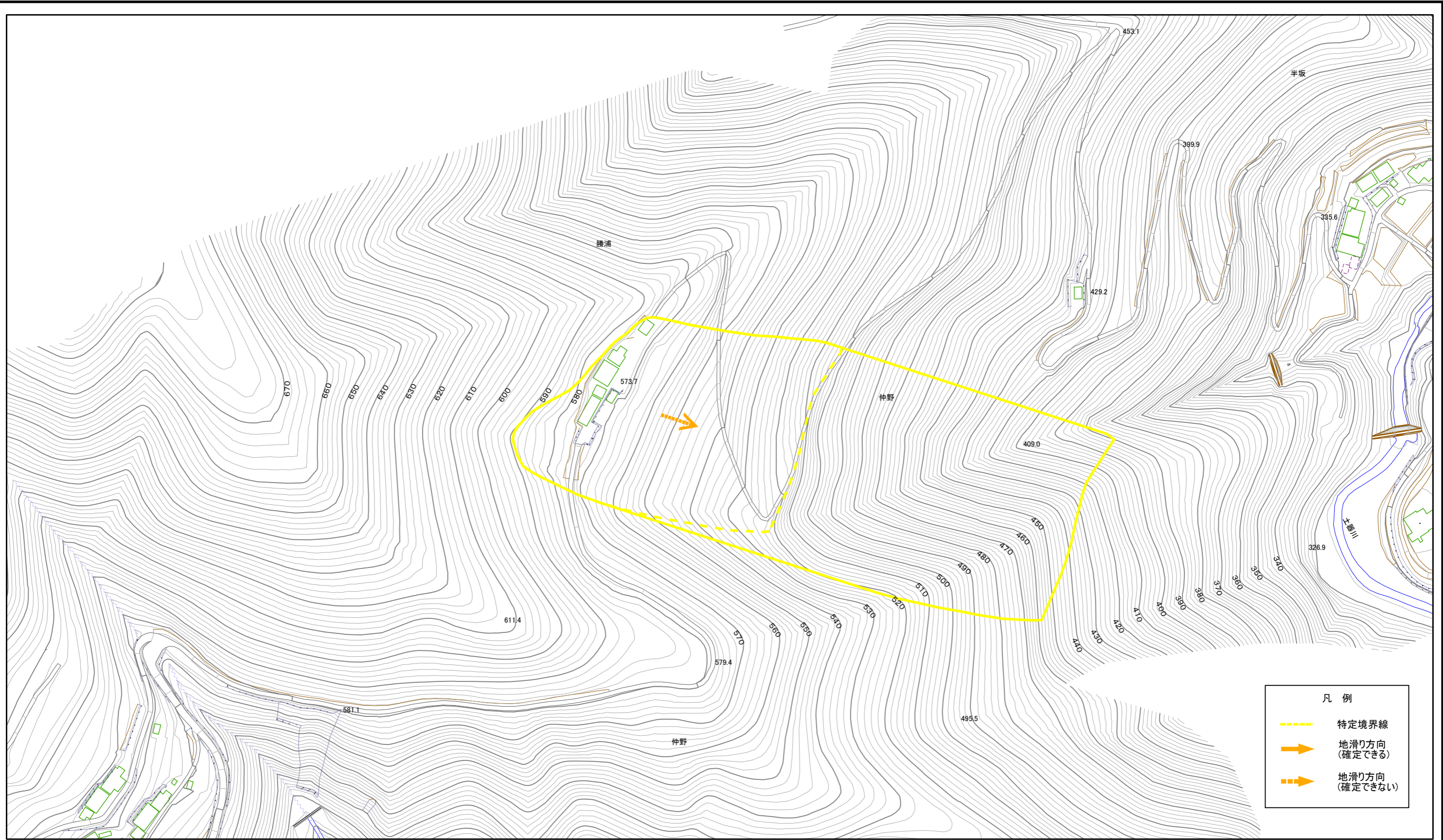
様式-1(地)

土砂災害警戒区域・土砂災害特別警戒区域 位置図

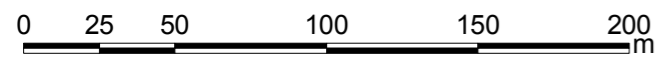
|         |                |
|---------|----------------|
| 自然現象の種類 | 地滑り            |
| 箇所番号    | 79             |
| 箇所名     | 西山             |
| 地滑り区域名  |                |
| 所在地     | 香川県仲多度郡まんのう町勝浦 |

この地図は、国土地理院長の承認を得て、同院発行の数値地図20000(地図画像)及び数値地図25000(地図画像)を複製したものである。(承認番号 平26情複、第748号)

# 土砂災害警戒区域等の指定の公示に係る図書(その2)



| 凡例 |                   |
|----|-------------------|
|    | 特定境界線             |
|    | 地滑り方向<br>(確定できる)  |
|    | 地滑り方向<br>(確定できない) |



|  |                                     |  |                    |                    |            |                       |
|--|-------------------------------------|--|--------------------|--------------------|------------|-----------------------|
| <b>様式-2(地)</b><br>土砂災害警戒区域・土砂災害特別警戒区域<br>区域図 | 土砂災害防止法施行令第二条の基準に該当する区域(土砂災害警戒区域)   |  | N<br>縮尺<br>1:2,500 | 自然現象の種類<br>地滑り     | 箇所番号<br>79 | 箇所名<br>西山             |
|  | 土砂災害防止法施行令第三条の基準に該当する区域(土砂災害特別警戒区域) |  |                    | 告示番号<br>香川県告示第219号 | 地滑り区域名     | 所在地<br>香川県仲多度郡まんのう町勝浦 |
|  |                                     |  |                    | 告示年月日<br>平成27年7月7日 |            |                       |