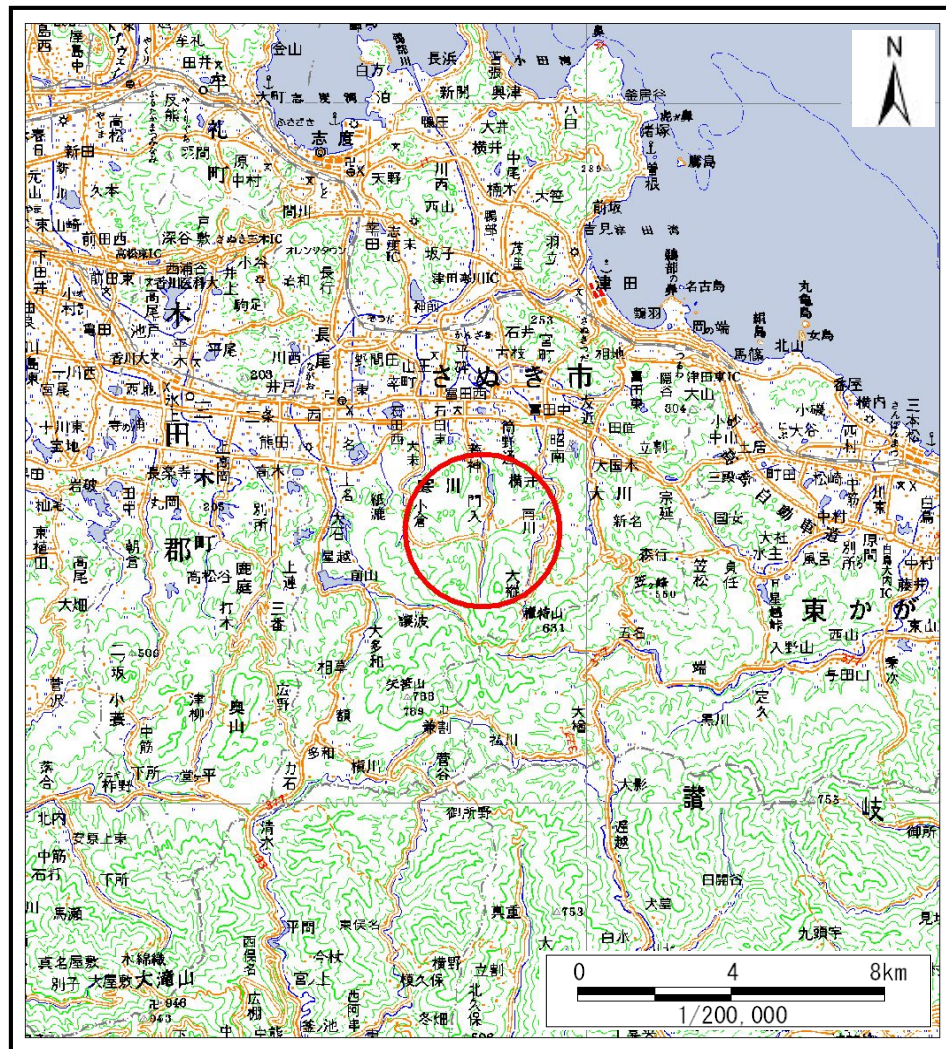
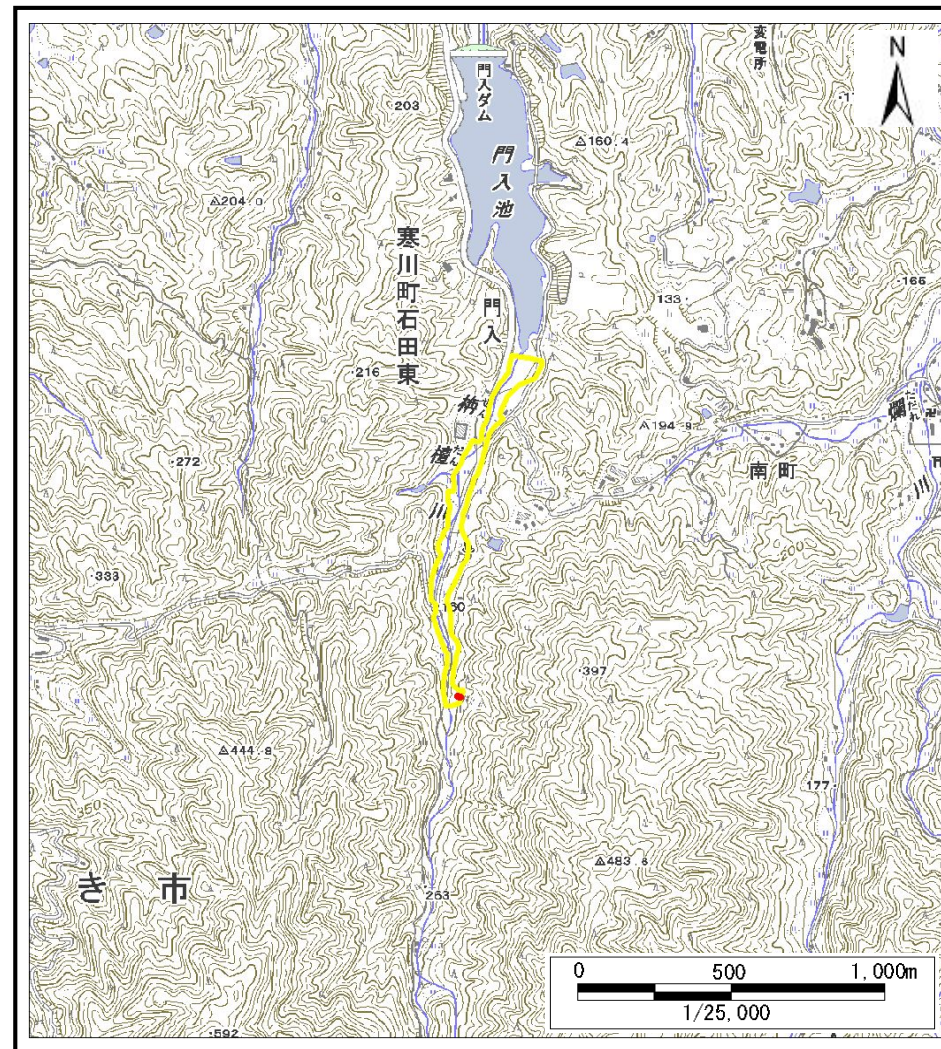


土砂災害警戒区域等の指定の公示に係る図書（その1）



(1/200,000)



(1/25,000)

様式-1 (土)
土砂災害警戒区域・土砂災害特別警戒区域 位置図

自然現象の種類

土石流

溪流番号

12-33- I

溪流名

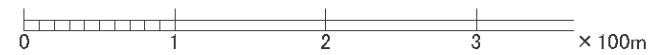
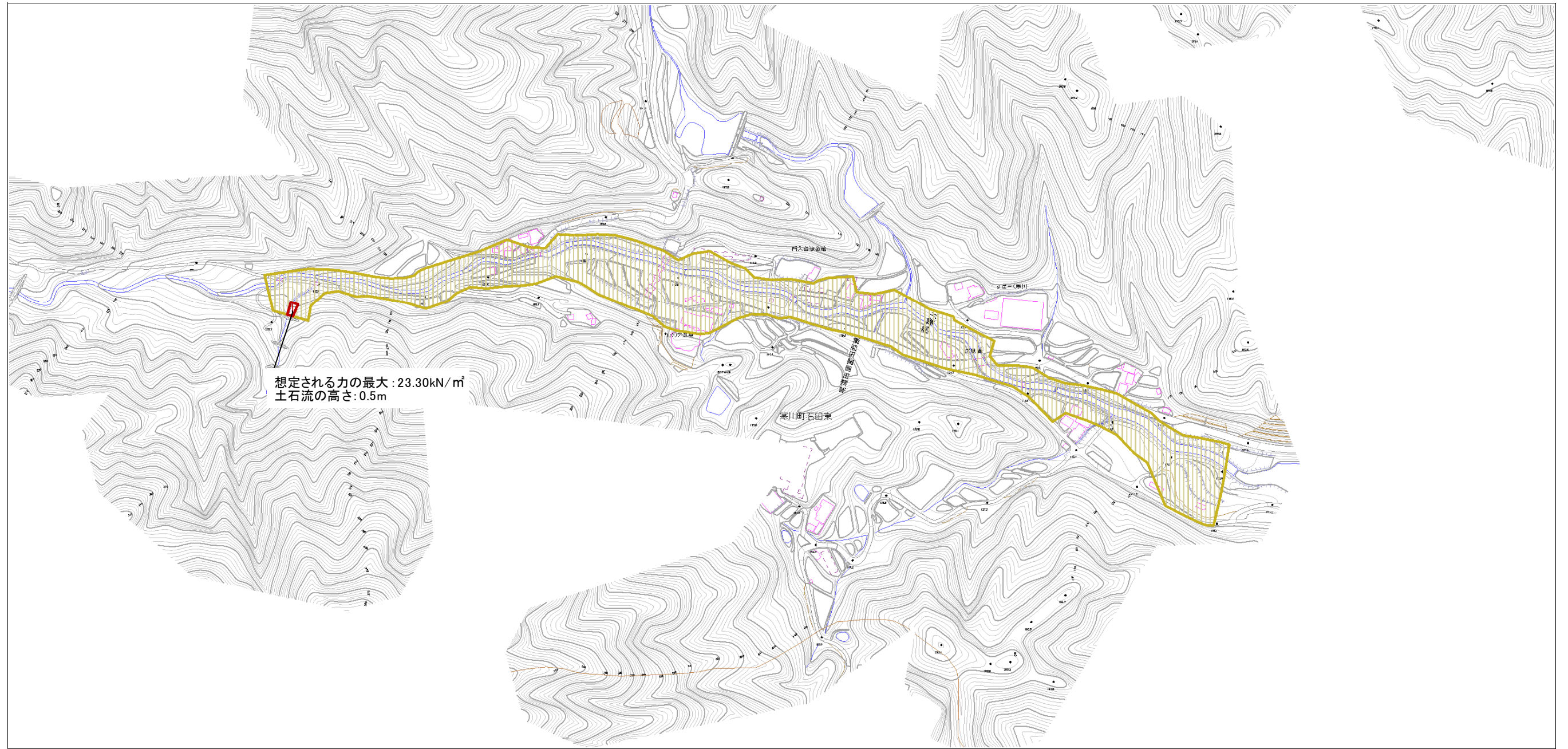
小柴谷南川

所在地

香川県さぬき市寒川町石田東

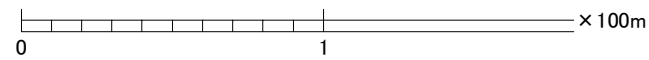
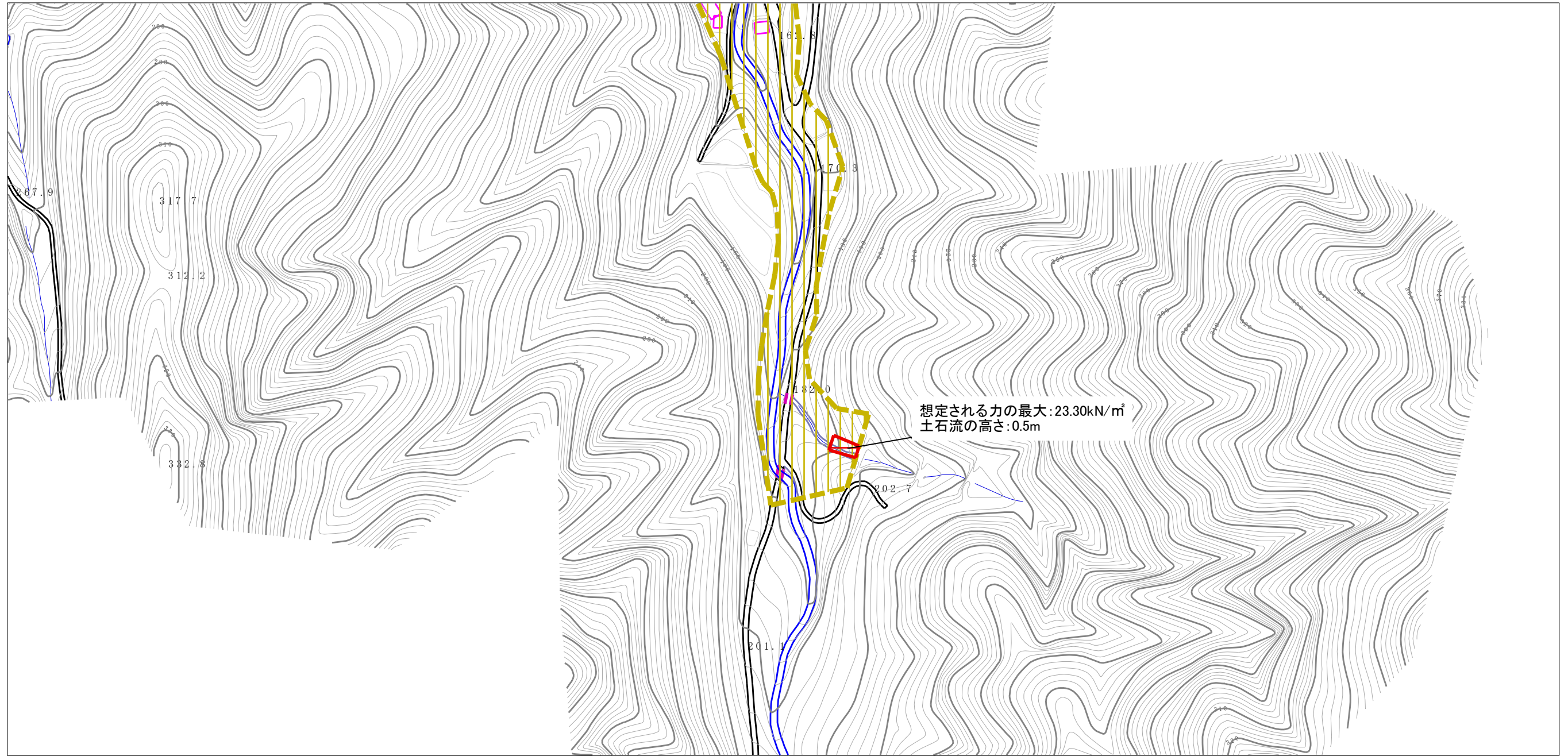
この地図は、国土地理院長の承認を得て、同院発行の20万分の1・2万5千分の1の地形図を複製したものである。（承認番号 平18四複、第47号）

土砂災害警戒区域等の指定の公示に係る図書(その2)



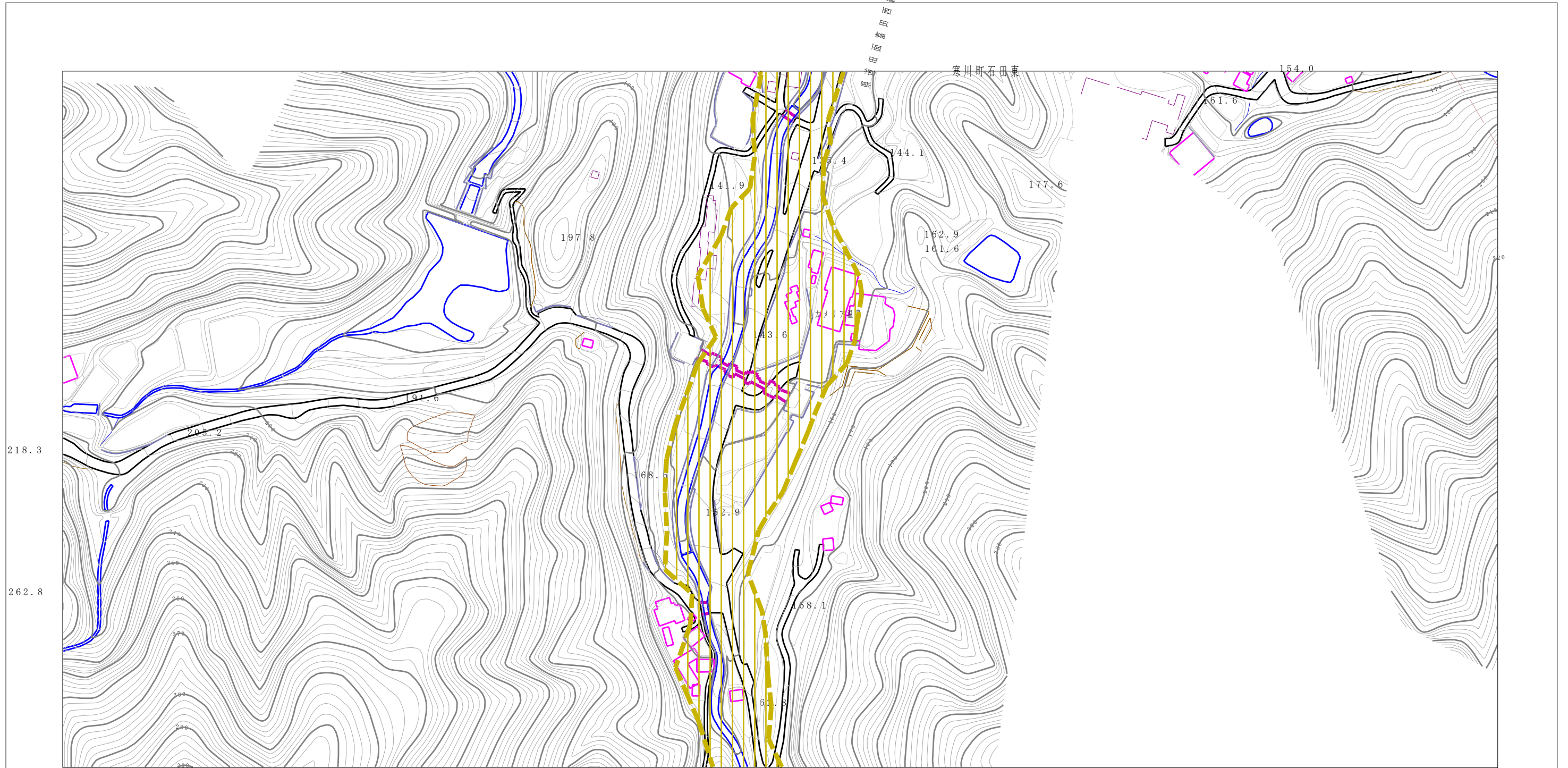
様式-2(土) 土砂災害警戒区域・土砂災害特別警戒区域 区域図(全体図)	土砂災害防止施工令第二条の基準に該当する区域		自然現象 の種類 土石流	溪流番号 12-33-I
	土砂災害防止 法施工令第三 条の基準に該 当する区域	土石流の高さが1mを超える場合、土石等の 移動による力が50kN/m ² を超える区域 土石流の高さが1mを超える場合、土石等の 移動による力が50kN/m ² を超えない区域 その他の区域		
		縮尺 1:5,000	告示年月日 平成20年11月21日	所在地 香川県さぬき市寒川町石田東

土砂災害警戒区域等の指定の公示に係る図書（その2）

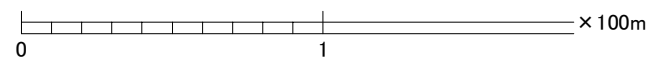


様式-2(土) 土砂災害警戒区域・土砂災害特別警戒区域 区域図	土砂災害防止法施行令第二条の基準に該当する区域		N 縮尺 1:2,500	自然現象の種類	土石流	溪流番号	12-33-I
	土砂災害防止法施行令第三条の基準に該当する区域			告示番号	香川県告示第510号	溪流名	小柴谷南川
	土砂災害防止法施行令第三条の基準に該当する区域			告示年月日	平成20年11月21日	所在地	香川県さぬき市寒川町石田東
	その他の区域						

土砂災害警戒区域等の指定の公示に係る図書（その2）

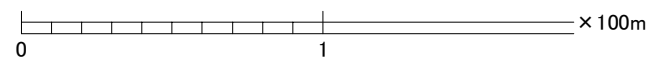
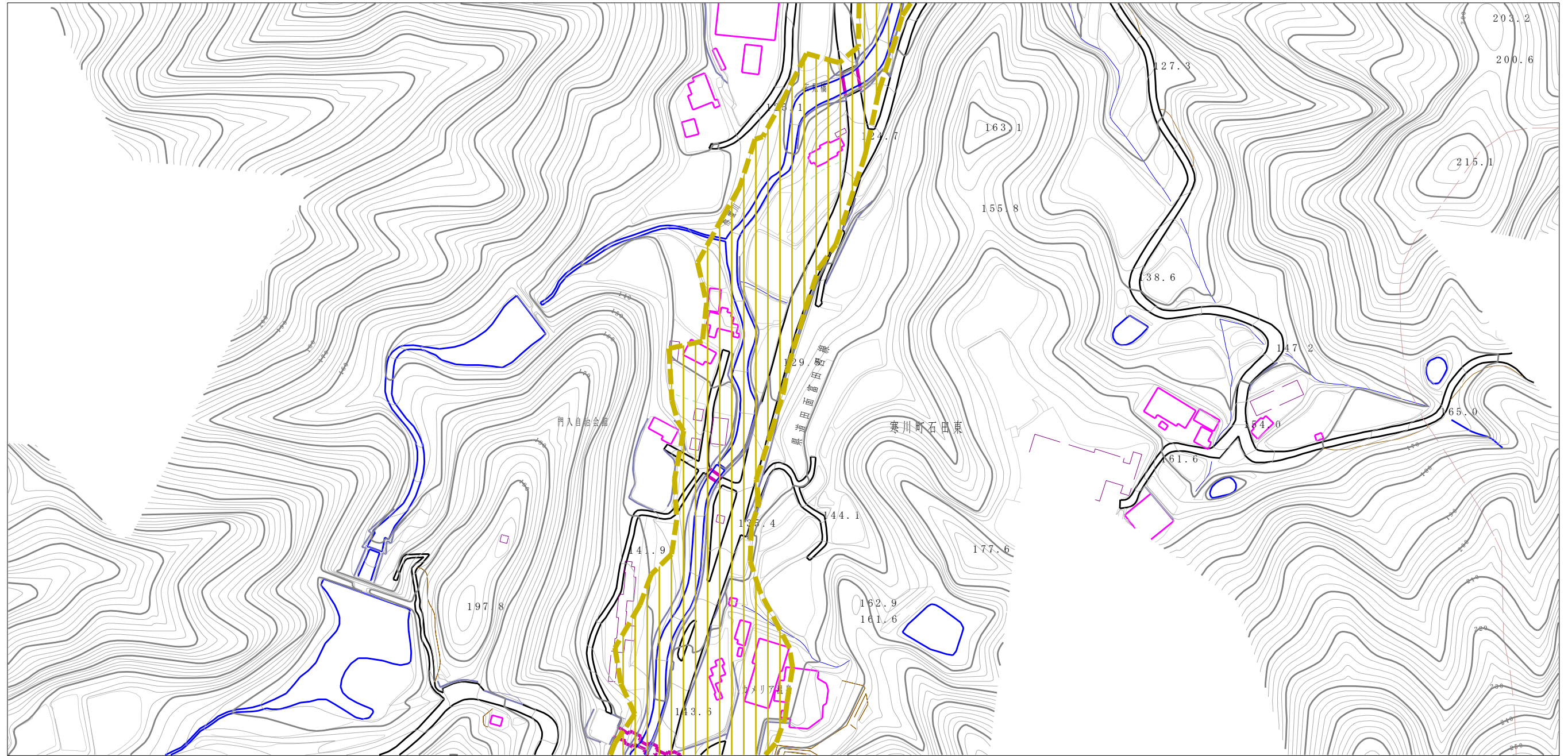


218.3
262.8



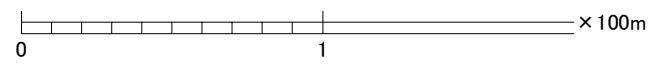
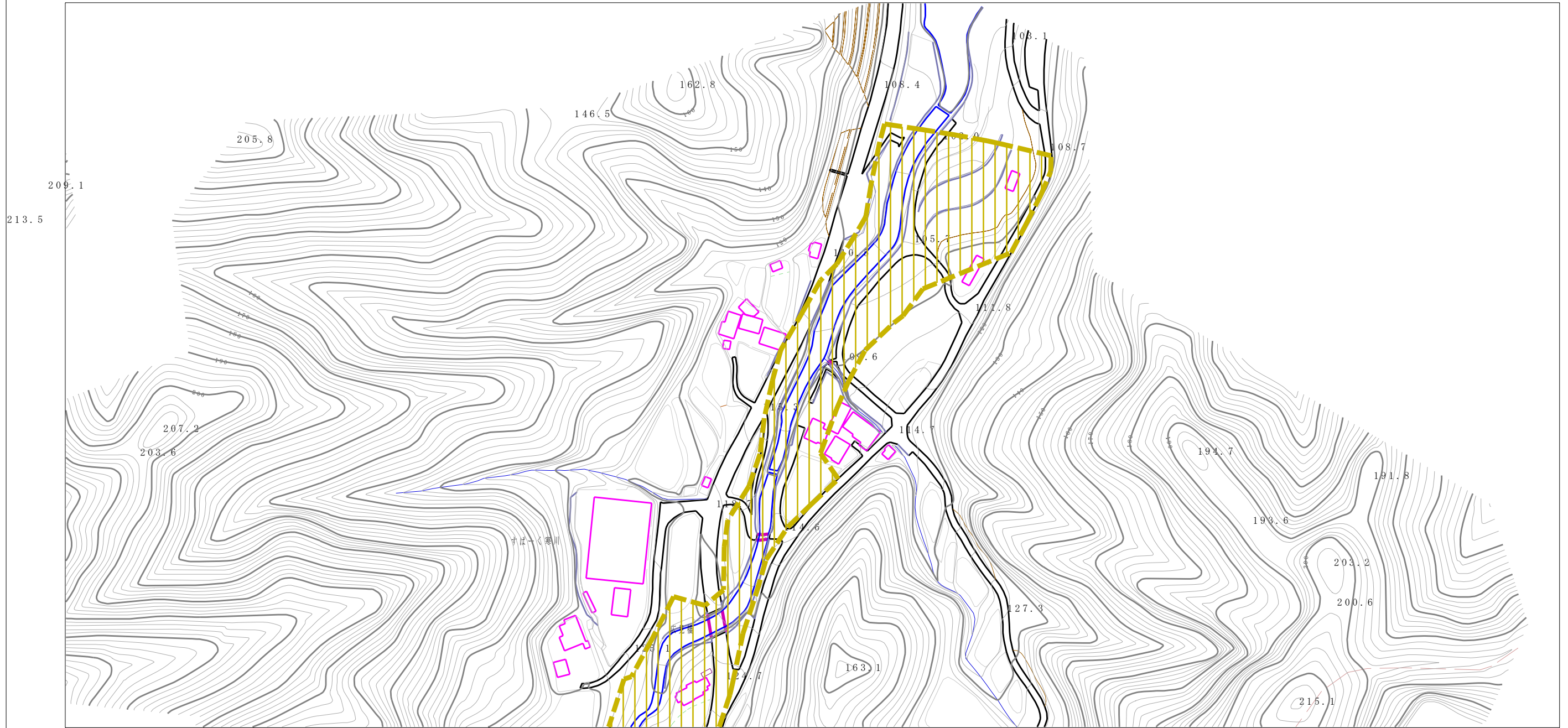
様式-2(土) 土砂災害警戒区域・土砂災害特別警戒区域 区域図	土砂災害防止法施行令第二条の基準に該当する区域		N 縮尺 1:2,500	自然現象の種類	土石流	溪流番号	12-33-I
	土砂災害防止法施行令第三条の基準に該当する区域			告示番号	香川県告示第510号	溪流名	小柴谷南川
	土砂災害防止法施行令第三条の基準に該当する区域			告示年月日	平成20年11月21日	所在地	香川県さぬき市寒川町石田東
	その他の区域						

土砂災害警戒区域等の指定の公示に係る図書（その2）



様式-2(土) 土砂災害警戒区域・土砂災害特別警戒区域 区域図	土砂災害防止法施行令第二条の基準に該当する区域		N 縮尺 1:2,500	自然現象の種類	土石流	溪流番号	12-33-I
	土砂災害防止法施行令第三条の基準に該当する区域			告示番号	香川県告示第510号	溪流名	小柴谷南川
	土砂災害防止法施行令第三条の基準に該当する区域			告示年月日	平成20年11月21日	所在地	香川県さぬき市寒川町石田東
	その他の区域						

土砂災害警戒区域等の指定の公示に係る図書（その2）



様式-2(土) 土砂災害警戒区域・土砂災害特別警戒区域 区域図	土砂災害防止法施行令第二条の基準に該当する区域		N 縮尺 1:2,500	自然現象の種類	土石流	溪流番号	12-33-I
	土砂災害防止法施行令第三条の基準に該当する区域			告示番号	香川県告示第510号	溪流名	小柴谷南川
	土砂災害防止法施行令第三条の基準に該当する区域			告示年月日	平成20年11月21日	所在地	香川県さぬき市寒川町石田東
	その他の区域						