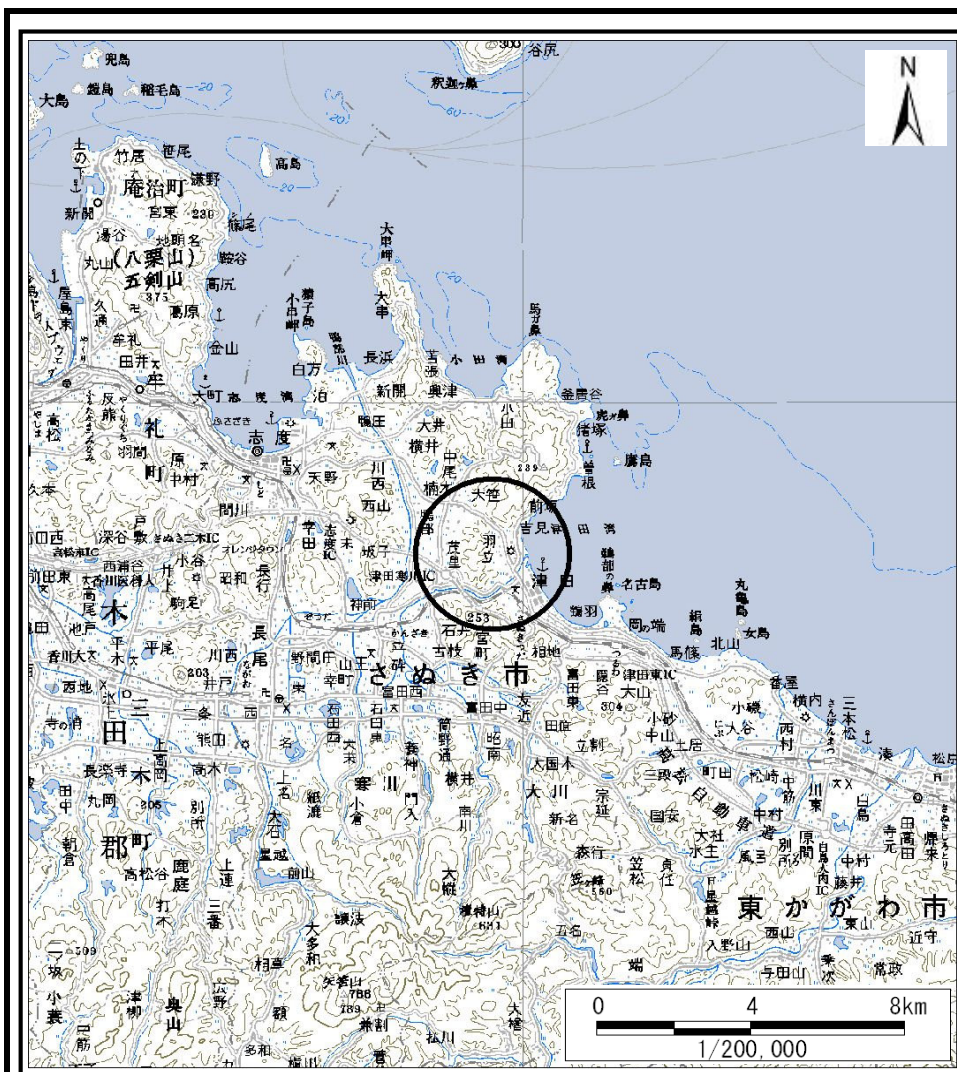
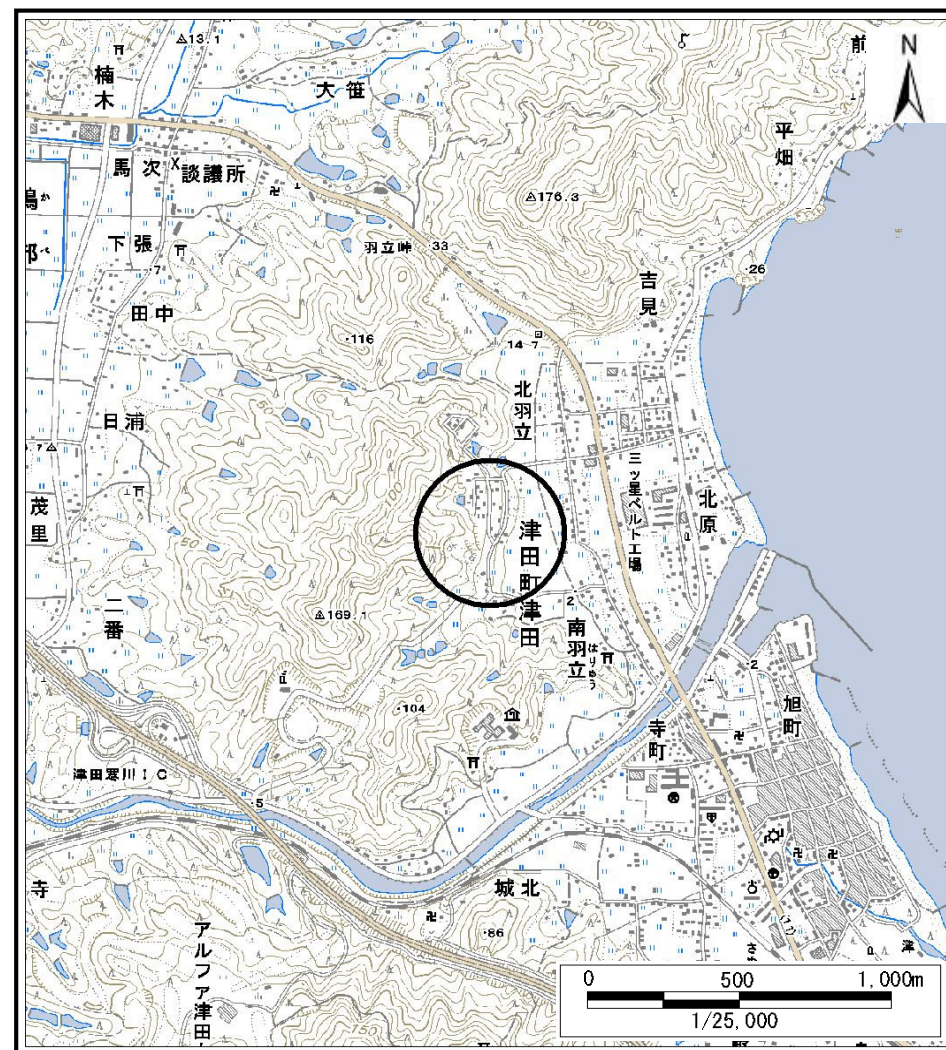


土砂災害警戒区域等の指定の公示に係る図書(その1)



(1/200,000)

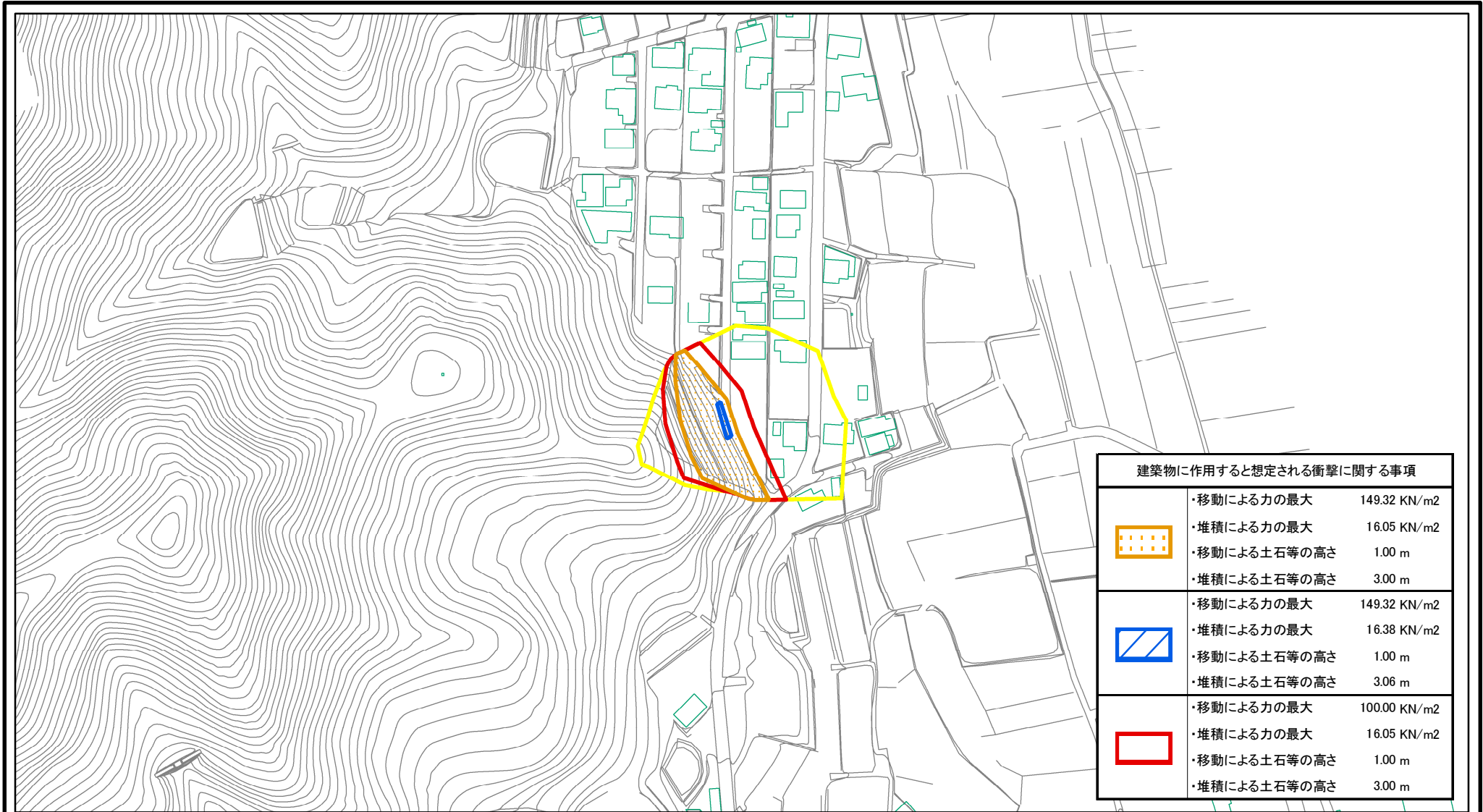





(1/25,000)

| | | |
|---------------------------------------|---------|-----------|
| 様式-1(急) 土砂災害警戒区域・土砂災害特別警戒区域 位置図 | 自然現象の種類 | 急傾斜地の崩壊 |
| | 箇所番号 | I-707 |
| | 箇所名 | 南羽立_1 |
| | 所在地 | さぬき市津田町津田 |




この地図は、国土地理院長の承認を得て、同院発行の数値地図200000（地図画像）及び数値地図25000（地図画像）を複製したものである。（承認番号 平24情複、第421号）

土砂災害警戒区域等の指定の公示に係る図書(その2)



| 建築物に作用すると想定される衝撃に関する事項 | |
|---|---|
|  | ・移動による力の最大 149.32 KN/m ² ・堆積による力の最大 16.05 KN/m ² ・移動による土石等の高さ 1.00 m ・堆積による土石等の高さ 3.00 m |
|  | ・移動による力の最大 149.32 KN/m ² ・堆積による力の最大 16.38 KN/m ² ・移動による土石等の高さ 1.00 m ・堆積による土石等の高さ 3.06 m |
|  | ・移動による力の最大 100.00 KN/m ² ・堆積による力の最大 16.05 KN/m ² ・移動による土石等の高さ 1.00 m ・堆積による土石等の高さ 3.00 m |

0 25 50 100 m

| | | | | | | | |
|---------------------------------------|-------------------------|---|--------------------|---------|------------|------|-----------|
| 様式-2(急) 土砂災害警戒区域・土砂災害特別警戒区域 区域図 | 土砂災害防止法施行令第二条の基準に該当する区域 |  | 土 縮尺 1:2,500 | 自然現象の種類 | 急傾斜地の崩壊 | 箇所番号 | I-707 |
| | 土砂災害防止法施行令第三条の基準に該当する区域 |  | | 告示番号 | 香川県告示第133号 | 箇所名 | 南羽立_1 |
| | それ以外の区域 |  | | 告示年月日 | 平成26年3月24日 | 所在地 | さぬき市津田町津田 |