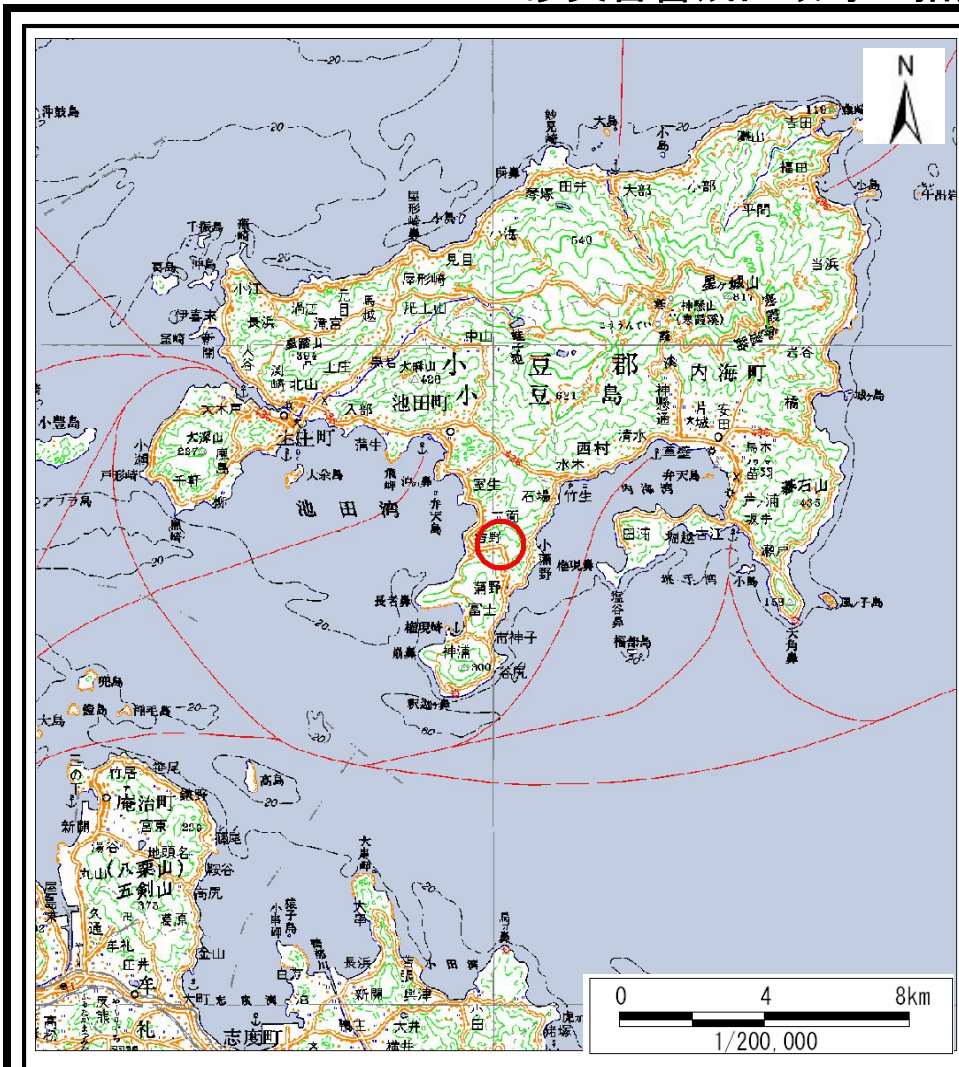
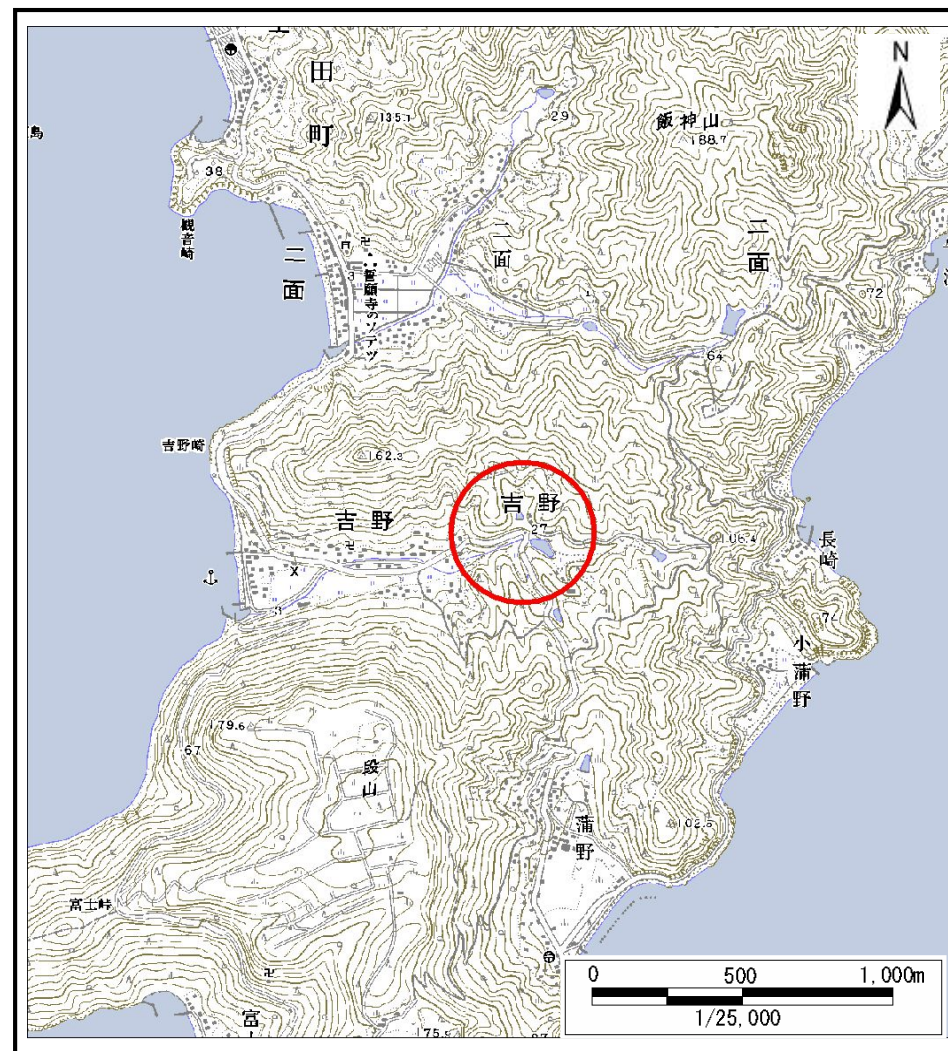


土砂災害警戒区域等の指定の公示に係る図書（その1）



(1/200,000)



(1/25,000)

様式-1 (土)

土砂災害警戒区域 位置図

自然現象の種類

土石流

溪流番号

16-5-II-2

溪流名

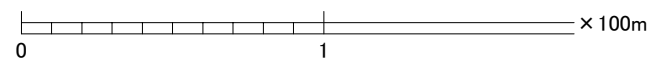
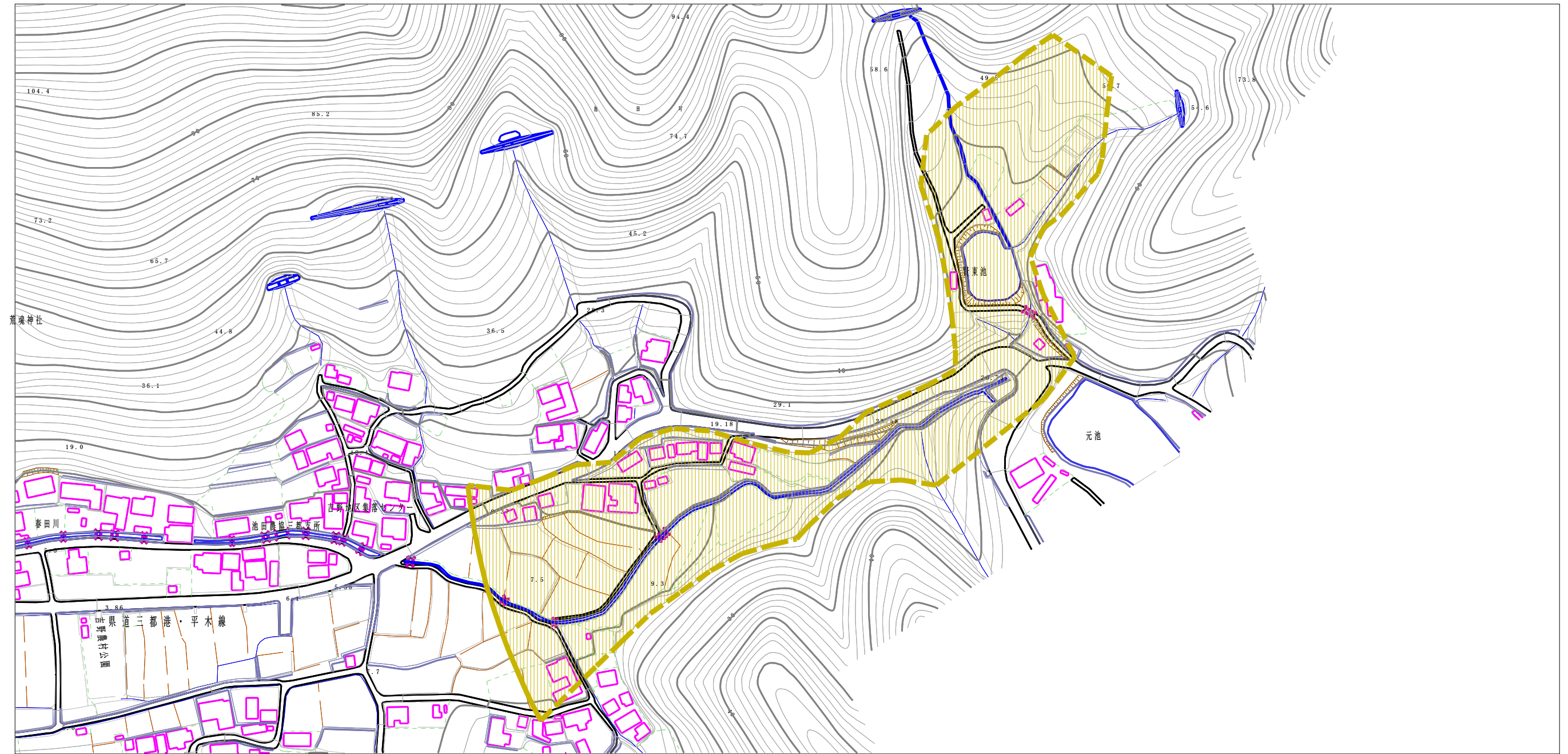
賢東川

所在地

小豆郡小豆島町二面

この地図は、国土地理院長の承認を得て、同院発行の20万分の1の地勢図と2万5千分の1の地形図を複製したものである。（承認番号 平18四複、第95号）

土砂災害警戒区域等の指定の公示に係る図書（その2）



| | | | | |
|-------------------------|-------------------------|--------------------|----------------------|-------------------|
| 様式-2(土) 土砂災害警戒区域 区域図 | 土砂災害防止法施行令第2条の基準に該当する区域 | N 縮尺 1:2,500 | 自然現象の種類 土石流 | 溪流番号 16-5-II-2 |
| | | | 告示番号 香川県告示第497号 | 溪流名 賢東川 |
| | | | 告示年月日 平成19年10月30日 | 所在地 小豆郡小豆島町二面 |