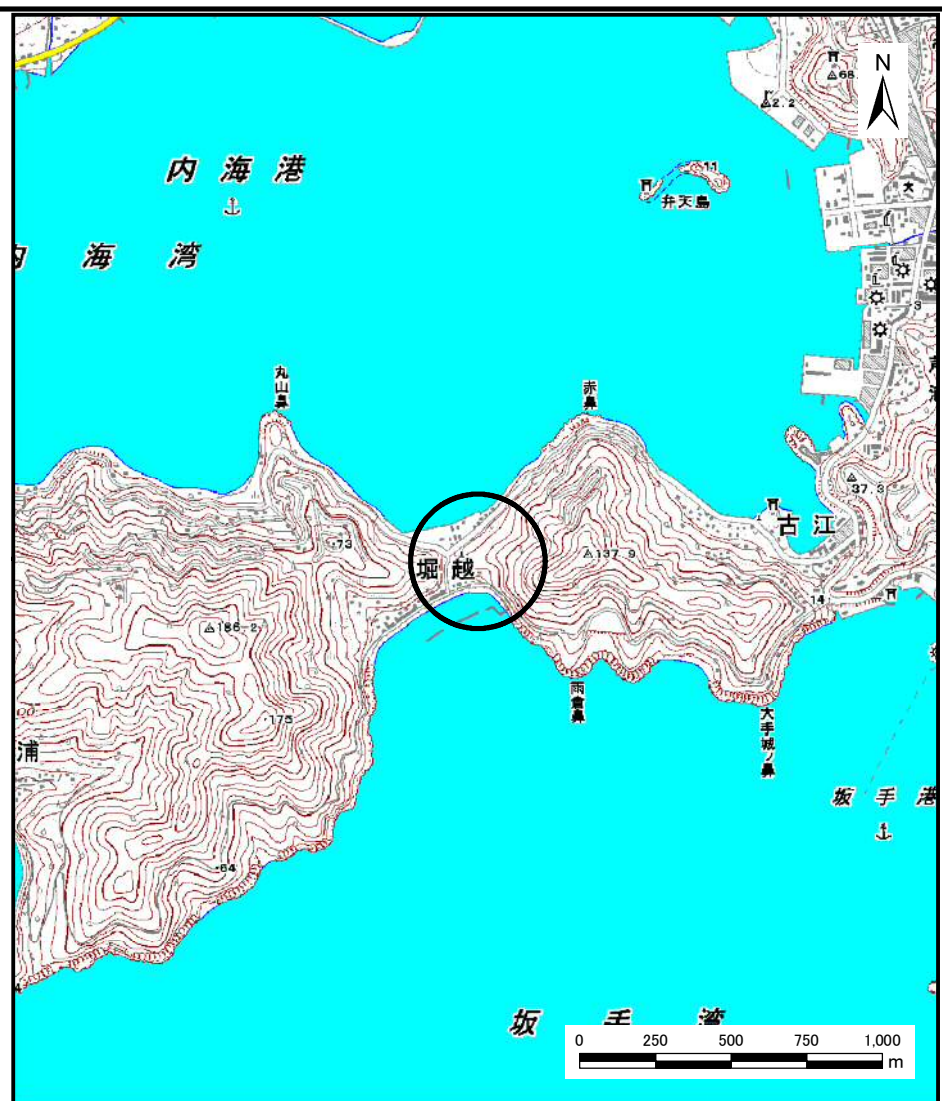


# 土砂災害警戒区域等の指定の公示に係る図書（その1）



(1/200,000)




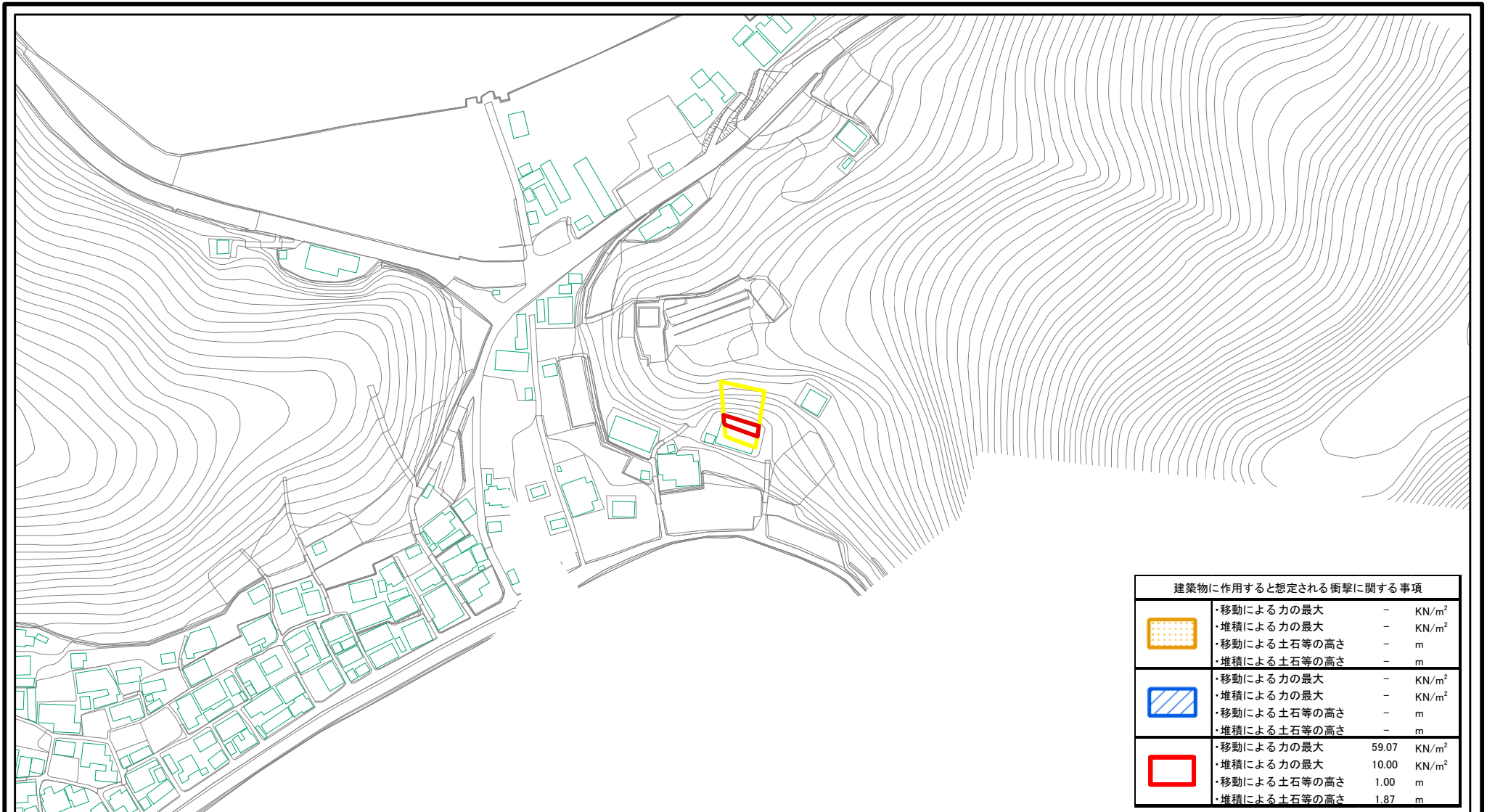
(1/25,000)

様式－1（急）





土砂災害警戒区域・土砂災害特別警戒区域位置図

自然現象の種類	急傾斜地の崩壊
箇所番号	I-55
箇所名	東脇_2
所在地	小豆郡小豆島町堀越

# 土砂災害警戒区域等の指定の公示に係る図書(その2)



図中の数字は横断測線番号を示す

<b>様式-2(急)</b> <b>土砂災害警戒区域・土砂災害特別警戒区域</b> <b>区域図</b>	土砂災害防止法施行令第二条の基準に該当する区域		 縮尺 1:2,500	自然現象の種類	急傾斜地の崩壊	箇所番号	I-55
	土砂災害防止法施行令第三条の基準に該当する区域			告示番号	香川県告示第134号	箇所名	東脇2
	それ以外の区域			告示年月日	平成26年3月24日	所在地	小豆郡小豆島町堀越