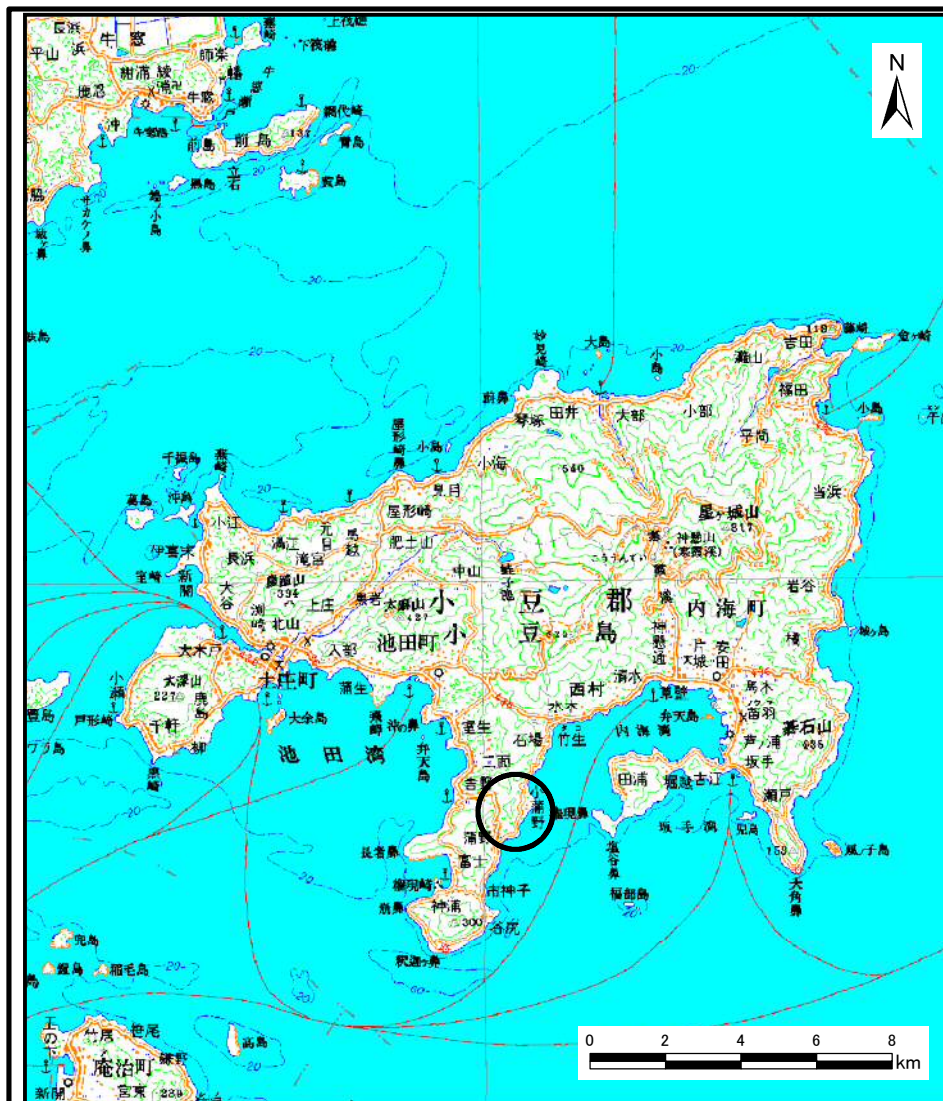
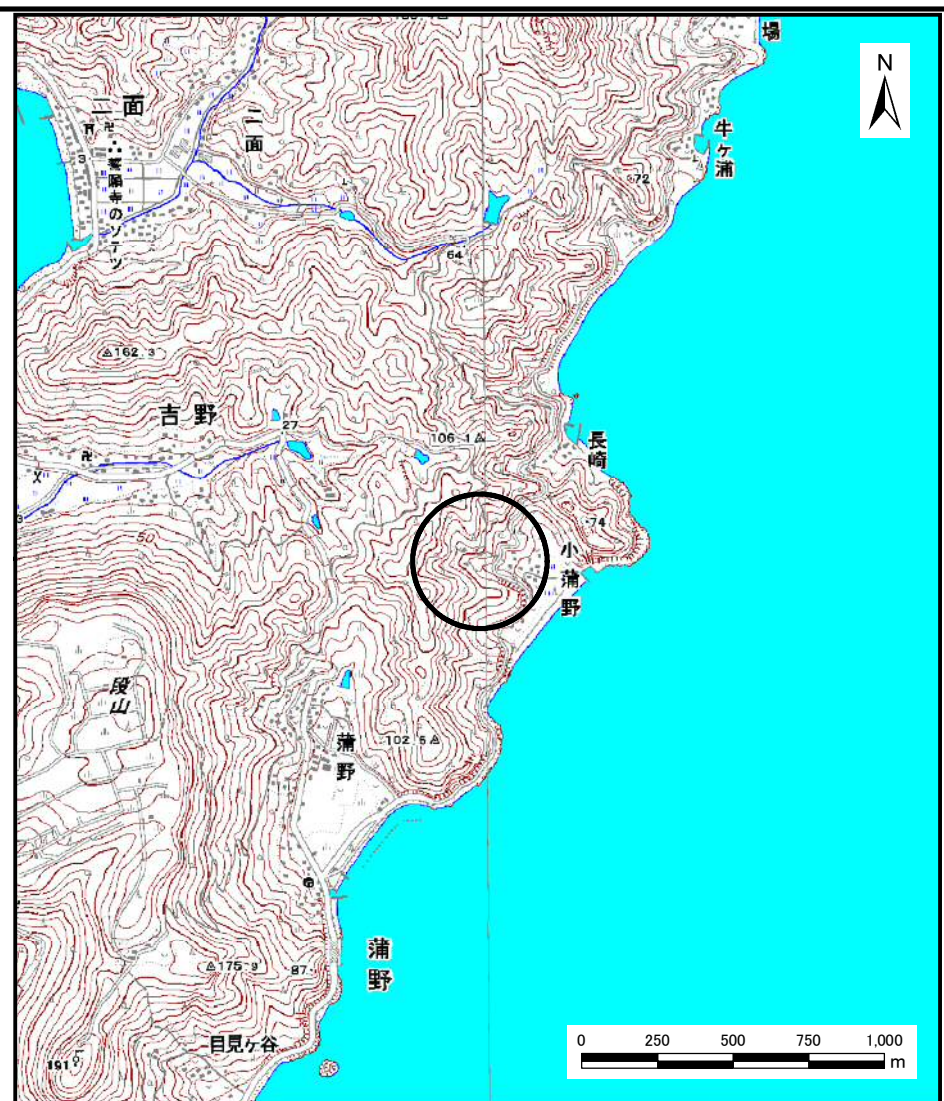


土砂災害警戒区域等の指定の公示に係る図書（その1）



(1/200,000)



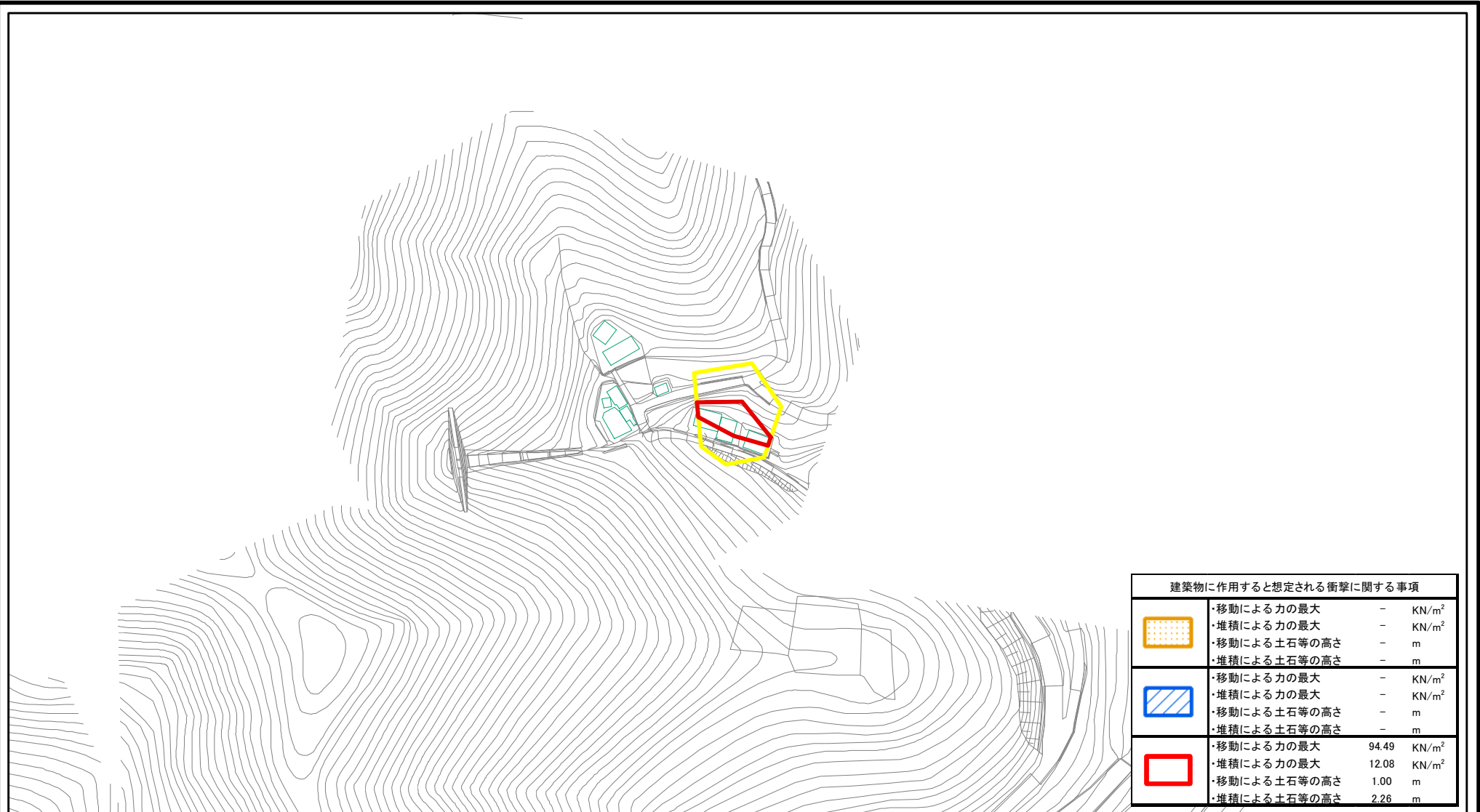
(1/25,000)

様式－1（急）

土砂災害警戒区域・土砂災害特別警戒区域位置図

自然現象の種類	急傾斜地の崩壊
箇所番号	Ⅱ-218
箇所名	小蒲野_2
所在地	小豆郡小豆島町蒲野

土砂災害警戒区域等の指定の公示に係る図書(その2)



0 25 50 100 m

図中の数字は横断測線番号を示す

様式-2(急) 土砂災害警戒区域・土砂災害特別警戒区域 区域図	土砂災害防止法施行令第二条の基準に該当する区域	[Yellow Border]	N	自然現象の種類	急傾斜地の崩壊	箇所番号	II-218
	土砂災害防止法施行令第三条の基準に該当する区域	[Grid Pattern]		縮尺	告示番号	香川県告示第134号	箇所名
	それ以外の区域	[Red Border]	1:2,500		告示年月日	平成26年3月24日	所在地