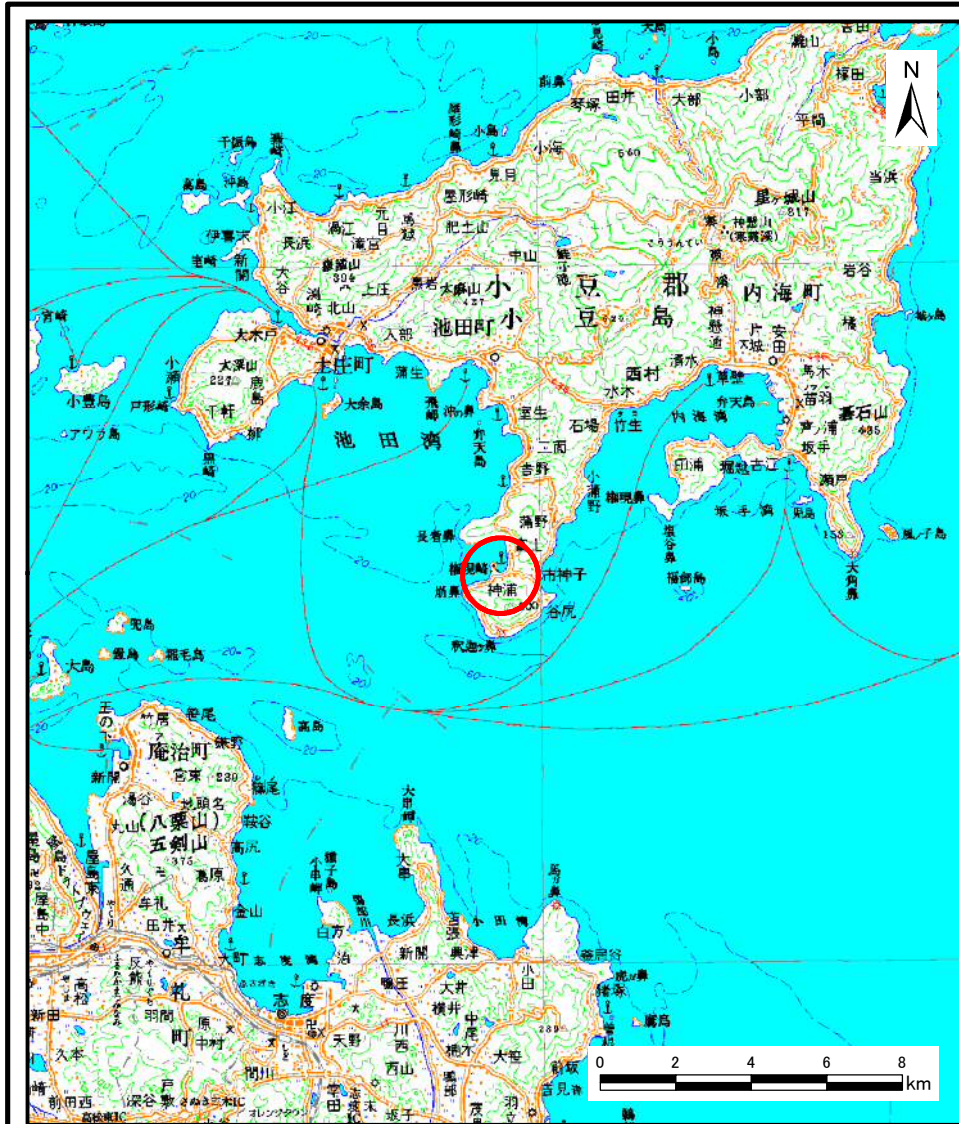
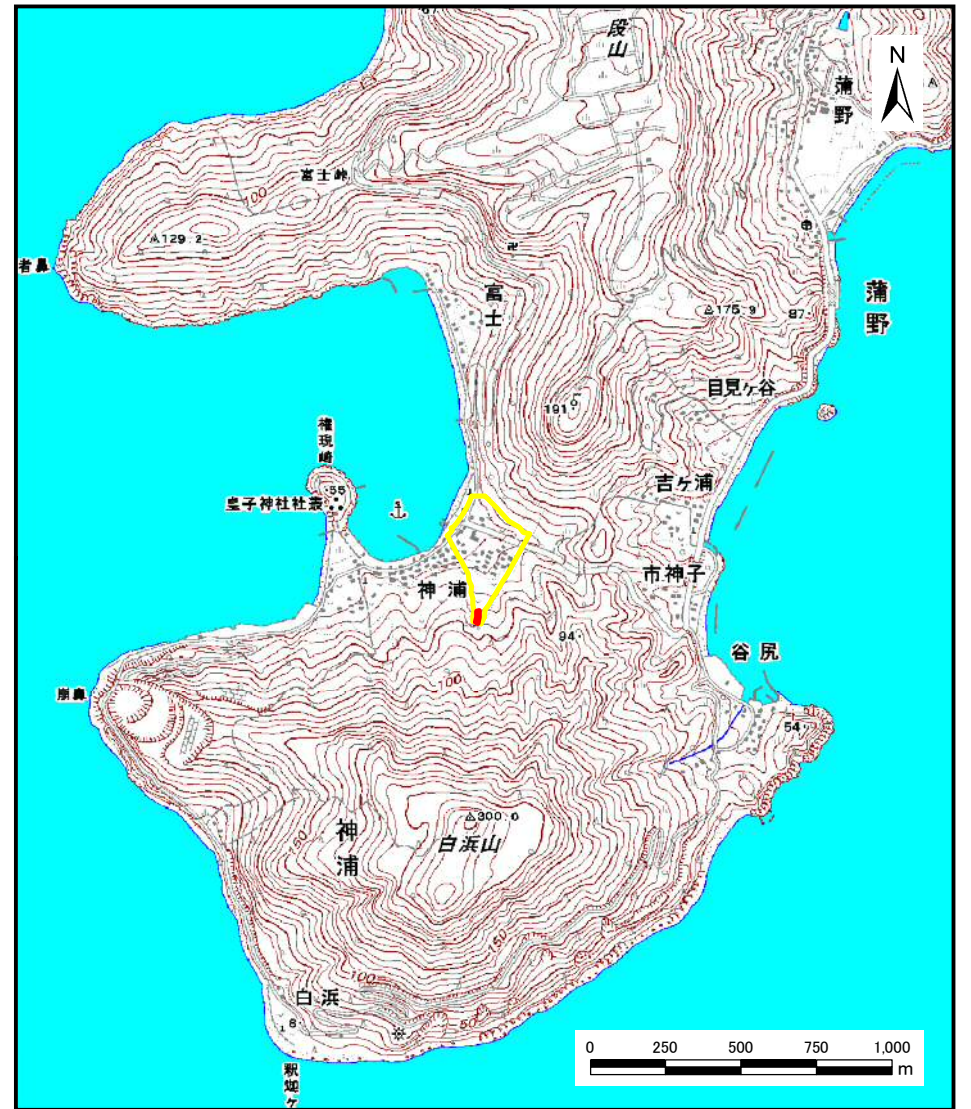


# 土砂災害警戒区域等の指定の公示に係る図書（その1）



(1/200,000)



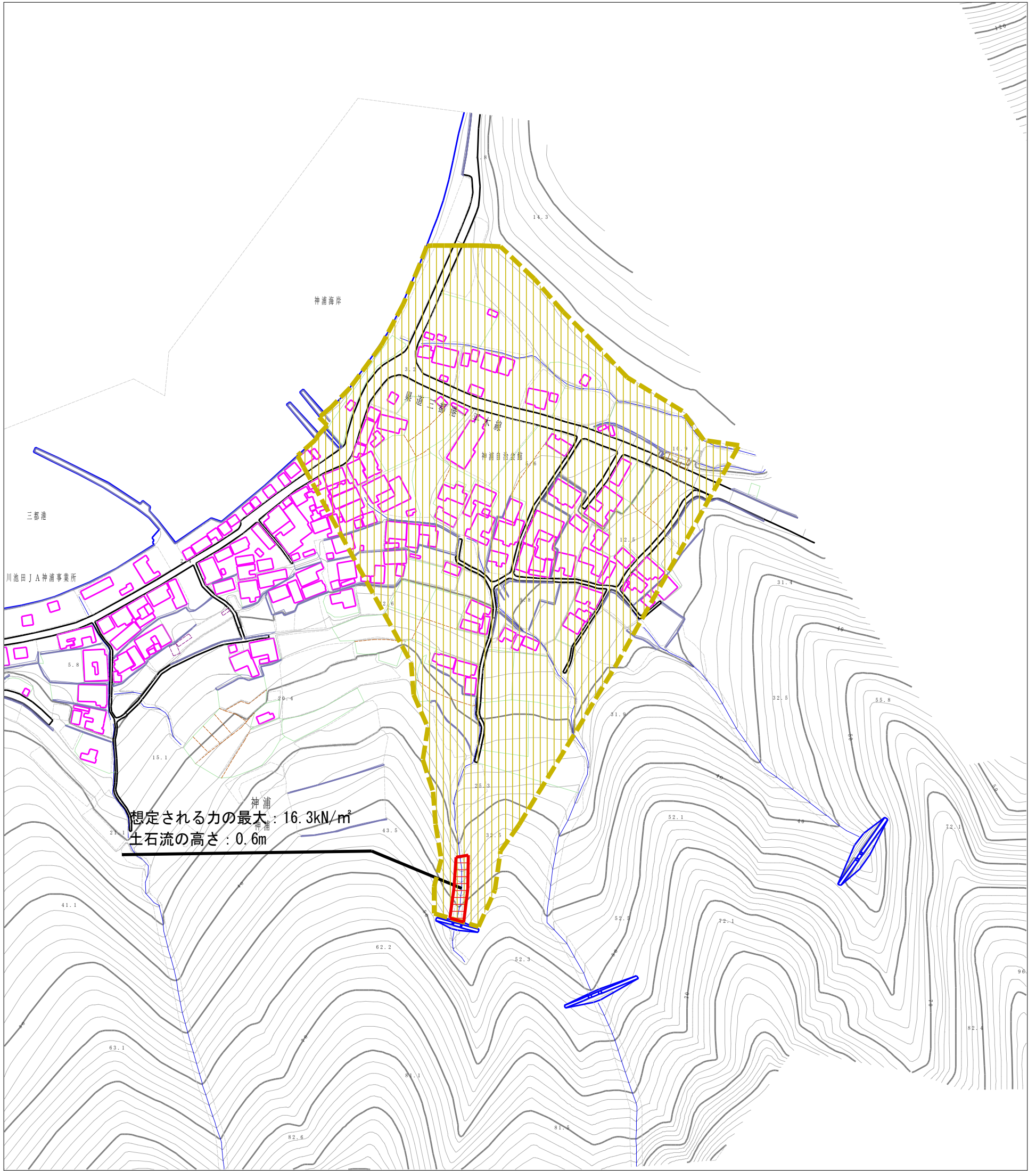
(1/25,000)

|                                    |         |           |
|------------------------------------|---------|-----------|
| 様式-1 (土)<br>土砂災害警戒区域・土砂災害特別警戒区域位置図 | 自然現象の種類 | 土石流       |
|                                    | 溪流番号    | 16-30-I   |
|                                    | 溪流名     | 西条東川      |
|                                    | 所在地     | 小豆郡小豆島町神浦 |

この地図は、国土地理院長の承認を得て、同院発行の数値地図200000（地図画像）及び数値地図25000（地図画像）を複製したものである。（承認番号 平23情複、第753号）



土砂災害警戒区域等の指定の公示に係る図書（その2）



0 1 × 100m

|                                        |                         |  |  |                    |         |       |            |         |
|----------------------------------------|-------------------------|--|--|--------------------|---------|-------|------------|---------|
| 様式-2 (土)<br>土砂災害警戒区域・土砂災害特別警戒区域<br>区域図 | 土砂災害防止法施行令第二条の基準に該当する区域 |  |  | N<br>縮尺<br>1:2,500 | 自然現象の種類 | 土石流   | 溪流番号       | 16-30-I |
|                                        | 土砂災害防止法施行令第三条の基準に該当する区域 |  |  |                    |         | 告示番号  | 香川県告示第134号 | 溪流名     |
|                                        | それ以外の区域                 |  |  |                    |         | 告示年月日 | 平成26年3月24日 | 所在地     |
|                                        |                         |  |  |                    |         |       |            |         |