

# 土砂災害警戒区域等の指定の公示に係る図書（その1）



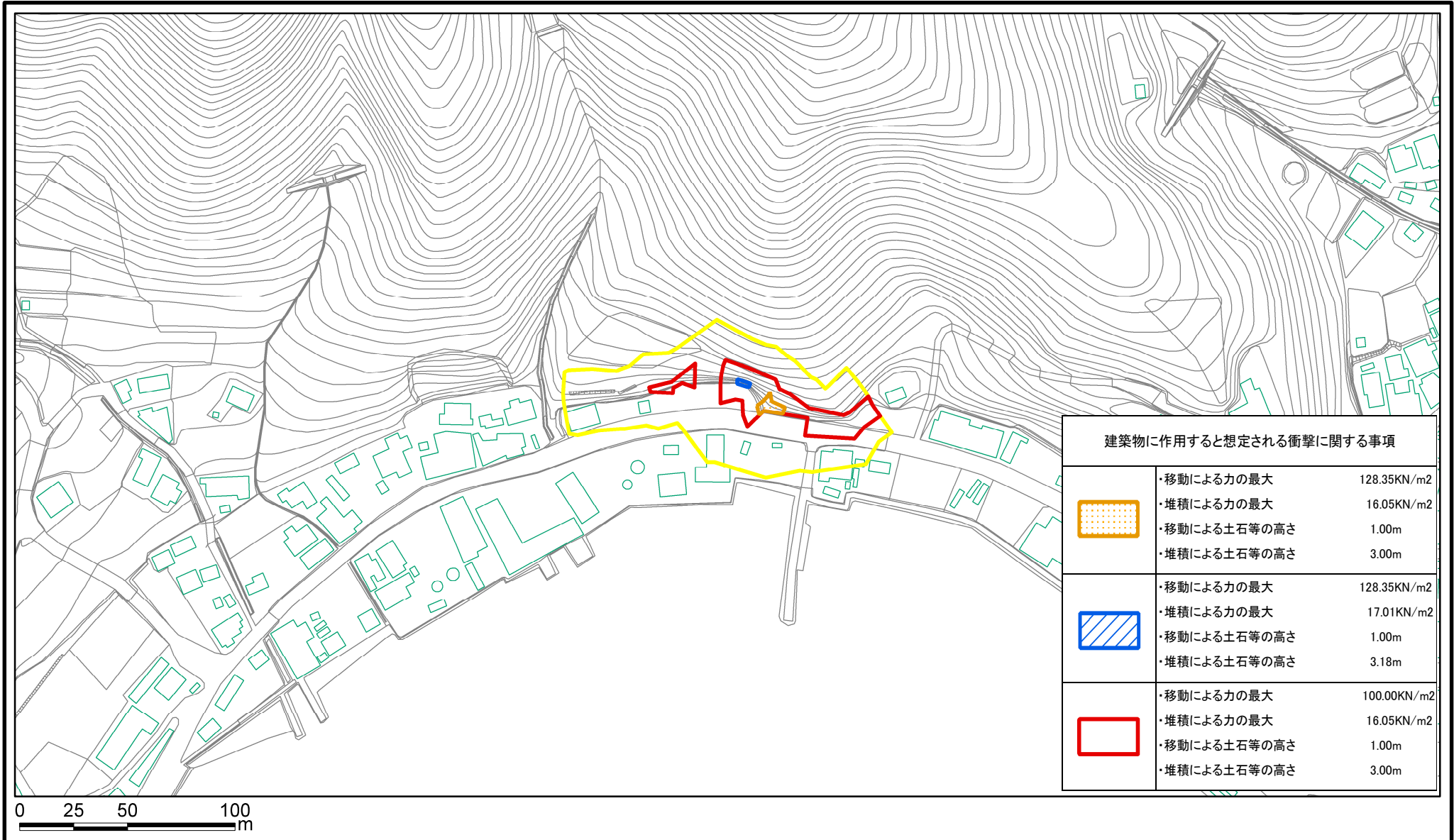
1:200,000










1:25,000

|                                    |         |             |
|------------------------------------|---------|-------------|
| 様式－1（急）<br>土砂災害警戒区域・土砂災害特別警戒区域 位置図 | 自然現象の種類 | 急傾斜地の崩壊     |
|                                    | 箇所番号    | Ⅱ-563       |
|                                    | 箇所名     | 松山(2)       |
|                                    | 所在地     | 小豆郡小豆島町草壁本町 |

# 土砂災害警戒区域等の指定の公示に係る図書(その2)



| 建築物に作用すると想定される衝撃に関する事項  |  |   |
|---|--|---|
|    | <ul style="list-style-type: none"> <li>・移動による力の最大</li> <li>・堆積による力の最大</li> <li>・移動による土石等の高さ</li> <li>・堆積による土石等の高さ</li> </ul> | <ul style="list-style-type: none"> <li>128.35KN/m<sup>2</sup></li> <li>16.05KN/m<sup>2</sup></li> <li>1.00m</li> <li>3.00m</li> </ul> |
|  | <ul style="list-style-type: none"> <li>・移動による力の最大</li> <li>・堆積による力の最大</li> <li>・移動による土石等の高さ</li> <li>・堆積による土石等の高さ</li> </ul> | <ul style="list-style-type: none"> <li>128.35KN/m<sup>2</sup></li> <li>17.01KN/m<sup>2</sup></li> <li>1.00m</li> <li>3.18m</li> </ul> |
|  | <ul style="list-style-type: none"> <li>・移動による力の最大</li> <li>・堆積による力の最大</li> <li>・移動による土石等の高さ</li> <li>・堆積による土石等の高さ</li> </ul> | <ul style="list-style-type: none"> <li>100.00KN/m<sup>2</sup></li> <li>16.05KN/m<sup>2</sup></li> <li>1.00m</li> <li>3.00m</li> </ul> |

|   |   |   |                    |         |            |      |             |
|---|---|---|--------------------|---------|------------|------|-------------|
| <b>様式-2(急)</b><br>土砂災害警戒区域・土砂災害特別警戒区域<br>区域図(その1) | 土砂災害防止法施行令第二条の基準に該当する区域                                   |  | N<br>縮尺<br>1:2,500 | 自然現象の種類 | 急傾斜地の崩壊    | 箇所番号 | II-563      |
|   | 土砂災害防止法施行令第三条の基準に該当する区域                                   |  |                    | 告示番号    | 香川県告示第208号 | 箇所名  | 松山(2)       |
|   | 土砂等の(移動)高さが1m以下の場合、土砂等の移動による力が100kN/m <sup>2</sup> を超える区域 |  |                    | 告示年月日   | 令和4年7月15日  | 所在地  | 小豆郡小豆島町草壁本町 |
|   | 土砂等の堆積の高さが3mを超える区域  |  |                    |         |            |      |             |