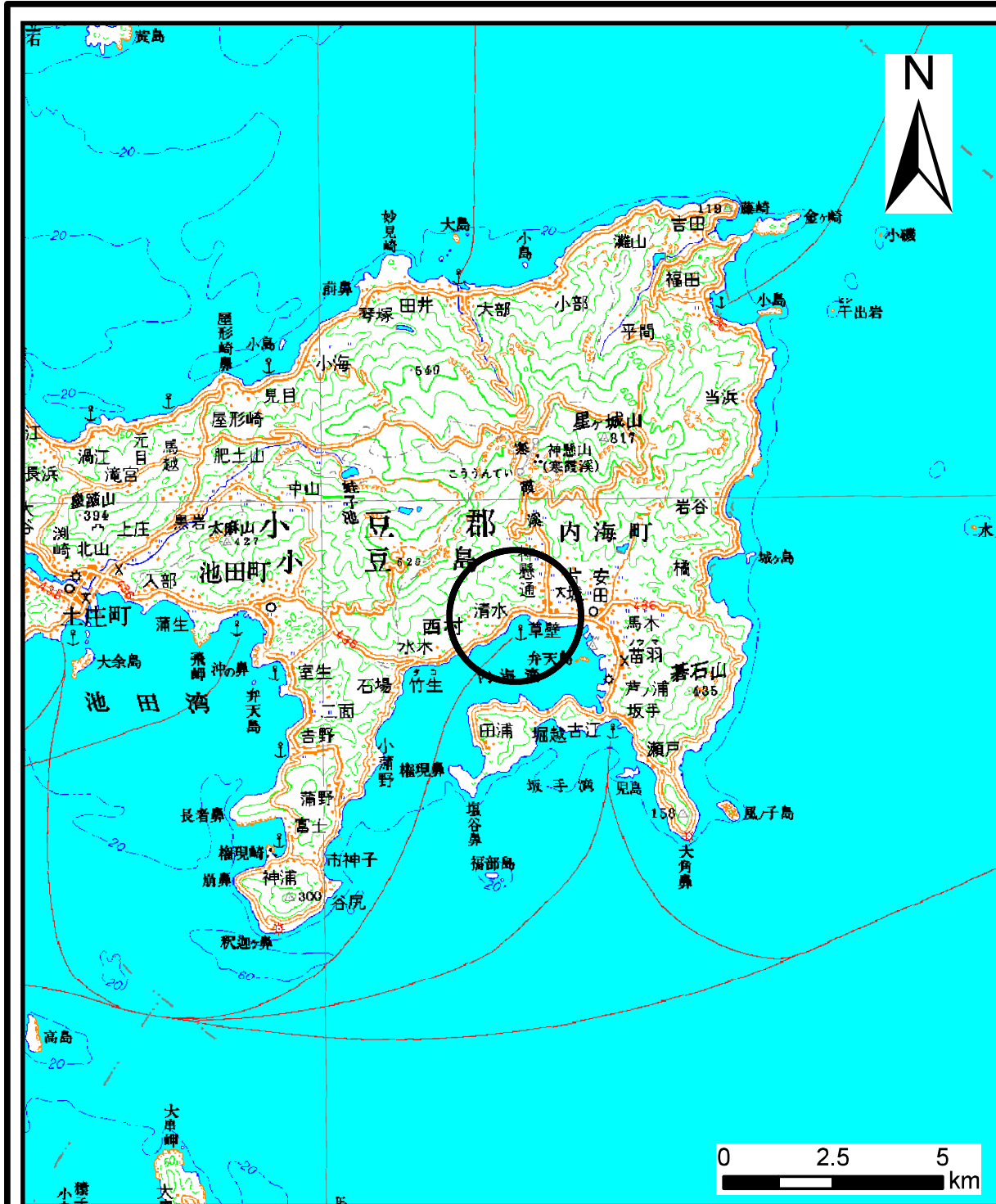
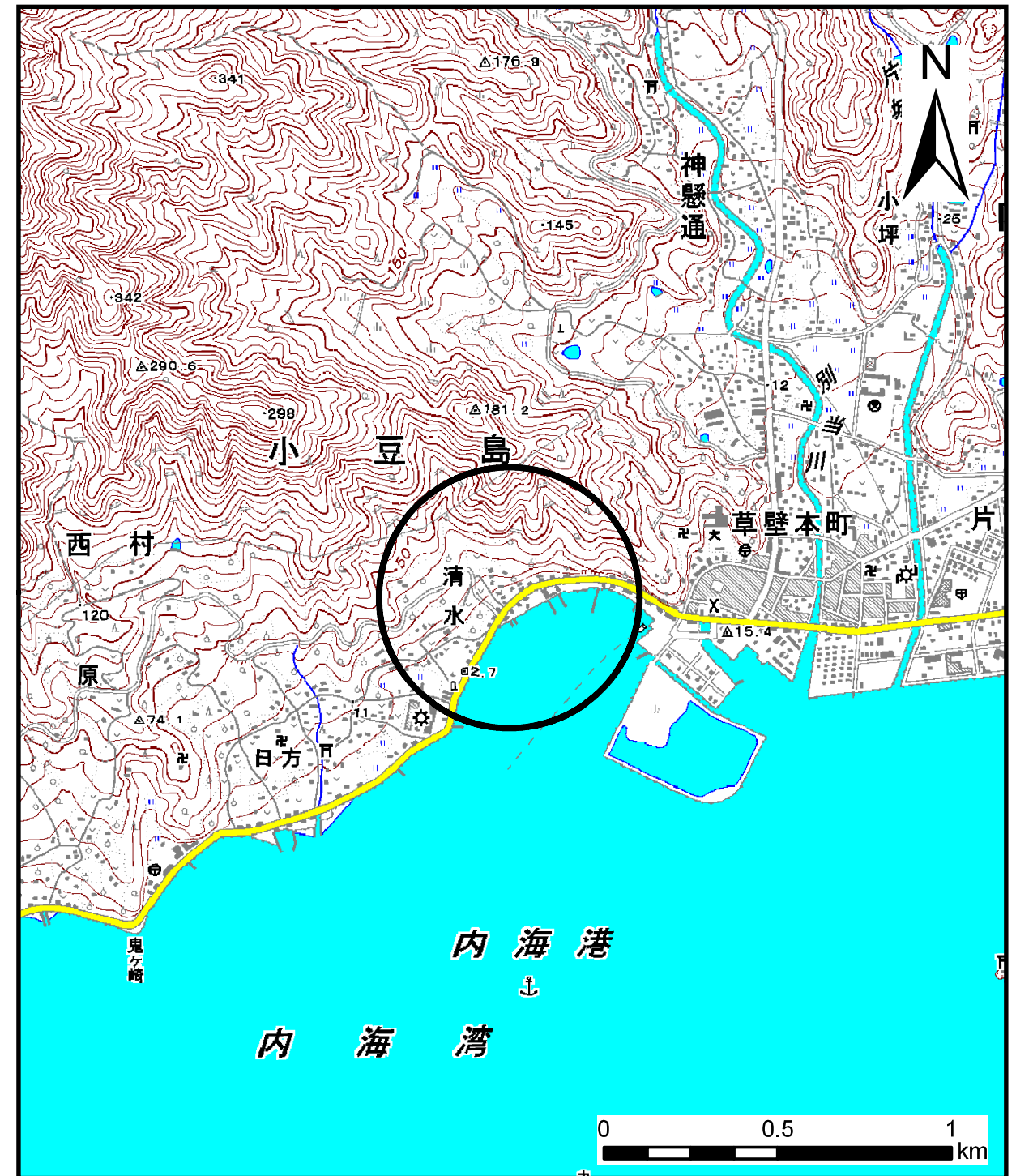


土砂災害警戒区域の指定の公示に係る図書(その1)



(1/200,000)

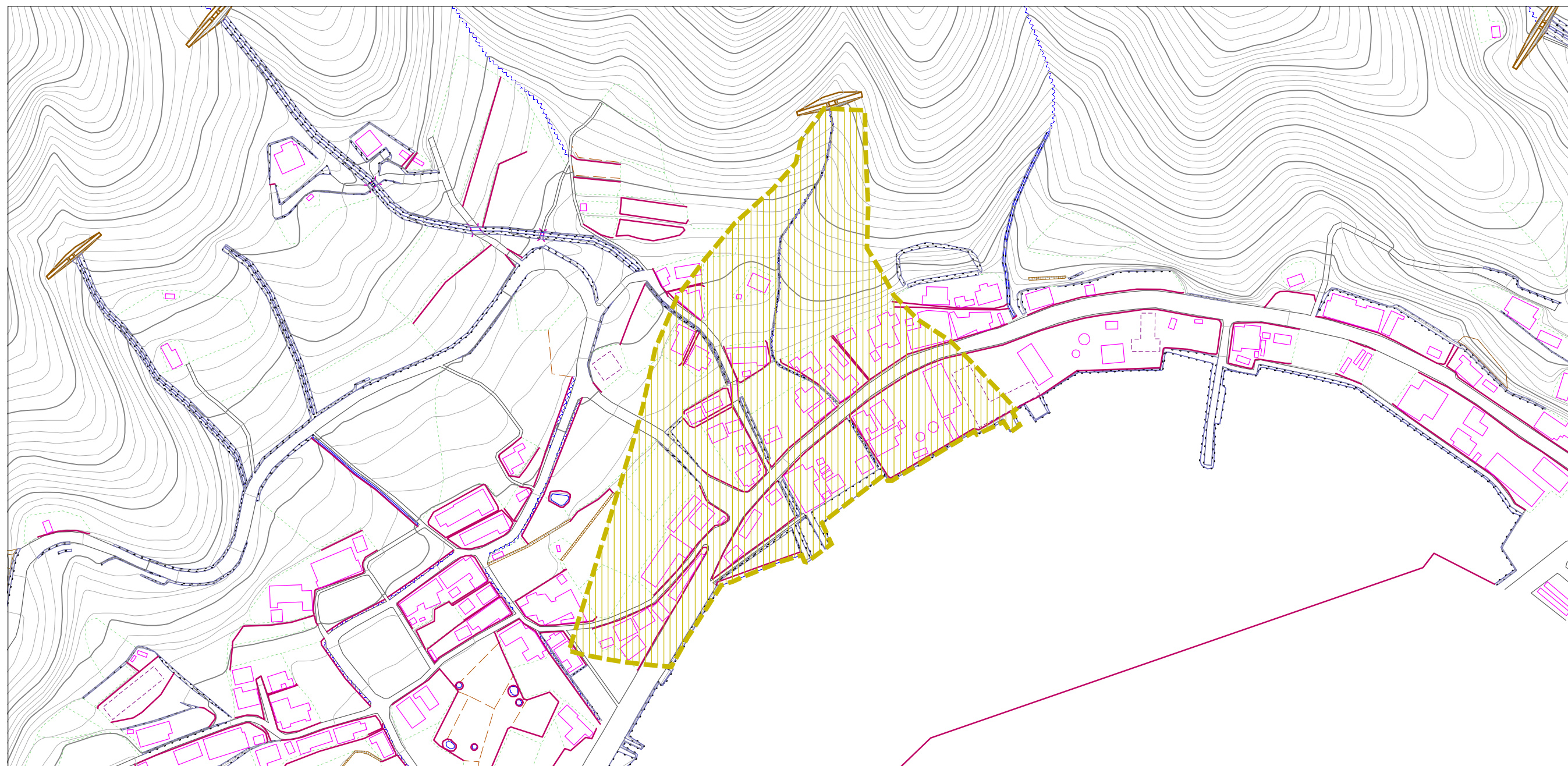


(1/25,000)


様式-1(土) 土砂災害警戒区域 位置図	自然現象の種類	土石流
	溪流番号	14-080-I
	溪流名	清水東川
	所在地	小豆郡小豆島町西村

この地図は、国土地理院長の承認を得て、同院発行の数値地図20000(地図画像)及び数値地図25000(地図画像)を複製したものである。(承認番号 平21業複、第50号)

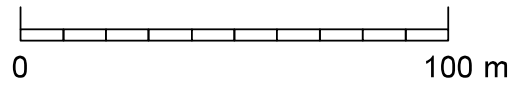
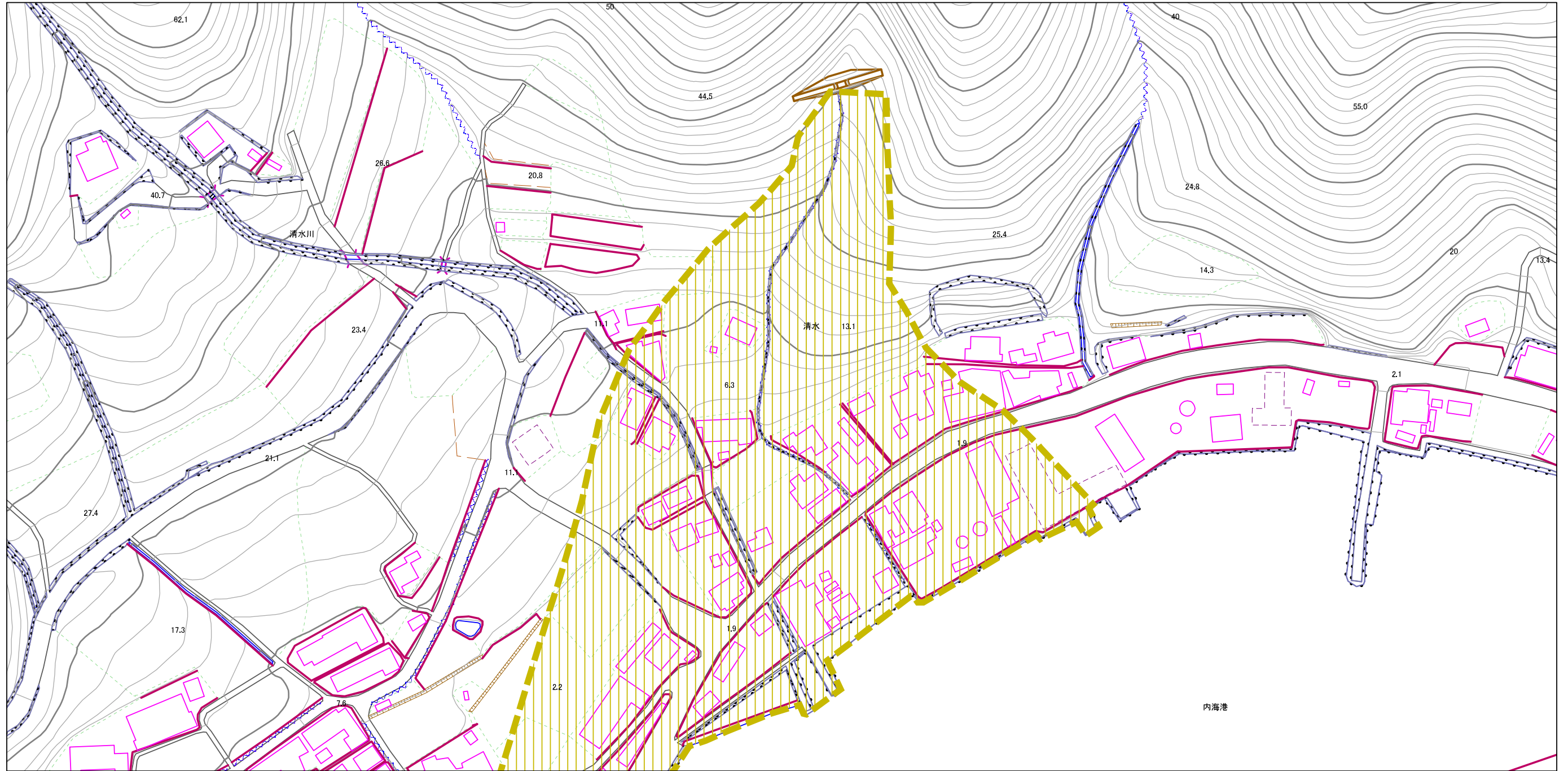
土砂災害警戒区域の指定の公示に係る図書(その2)



0 100 m

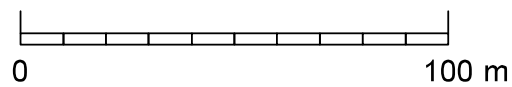
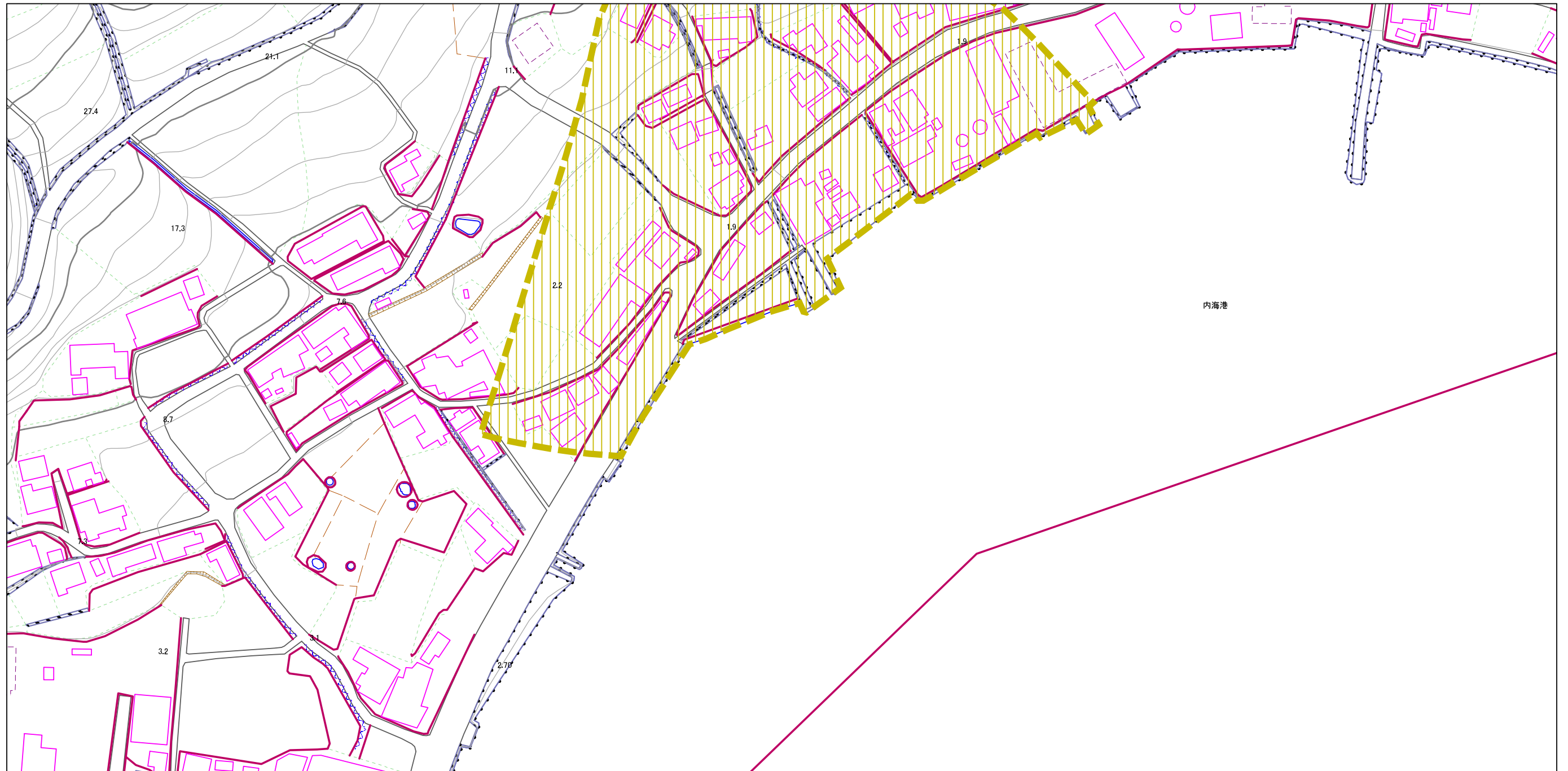
様式-2(土) 土砂災害警戒区域区域図(全体図) (土砂災害警戒区域)	土砂災害防止法施行令第二条の基準に該当する区域	 N 縮尺 1:2,500	自然現象の種類 土石流	溪流番号 14-080-I
			告示番号 香川県告示第497号	溪流名 清水東川
			告示年月日 平成19年10月30日	所在地 小豆郡小豆島町西村

土砂災害警戒区域の指定の公示に係る図書(その2)



様式-2(土) 土砂災害警戒区域 区域図	土砂災害防止法施行令第二条の基準に該当する区域		N 縮尺 1:2,500	自然現象の種類 土石流	溪流番号 14-080-I
				告示番号 香川県告示第497号	溪流名 清水東川
				告示年月日 平成19年10月30日	所在地 小豆郡小豆島町西村

土砂災害警戒区域の指定の公示に係る図書(その2)



様式-2(土)

土砂災害警戒区域 区域図

土砂災害防止法施行令第二条の基準に該当する区域



縮尺
1:2,500

自然現象の種類	土石流	溪流番号	14-080-I
告示番号	香川県告示第497号	溪流名	清水東川
告示年月日	平成19年10月30日	所在地	小豆郡小豆島町西村