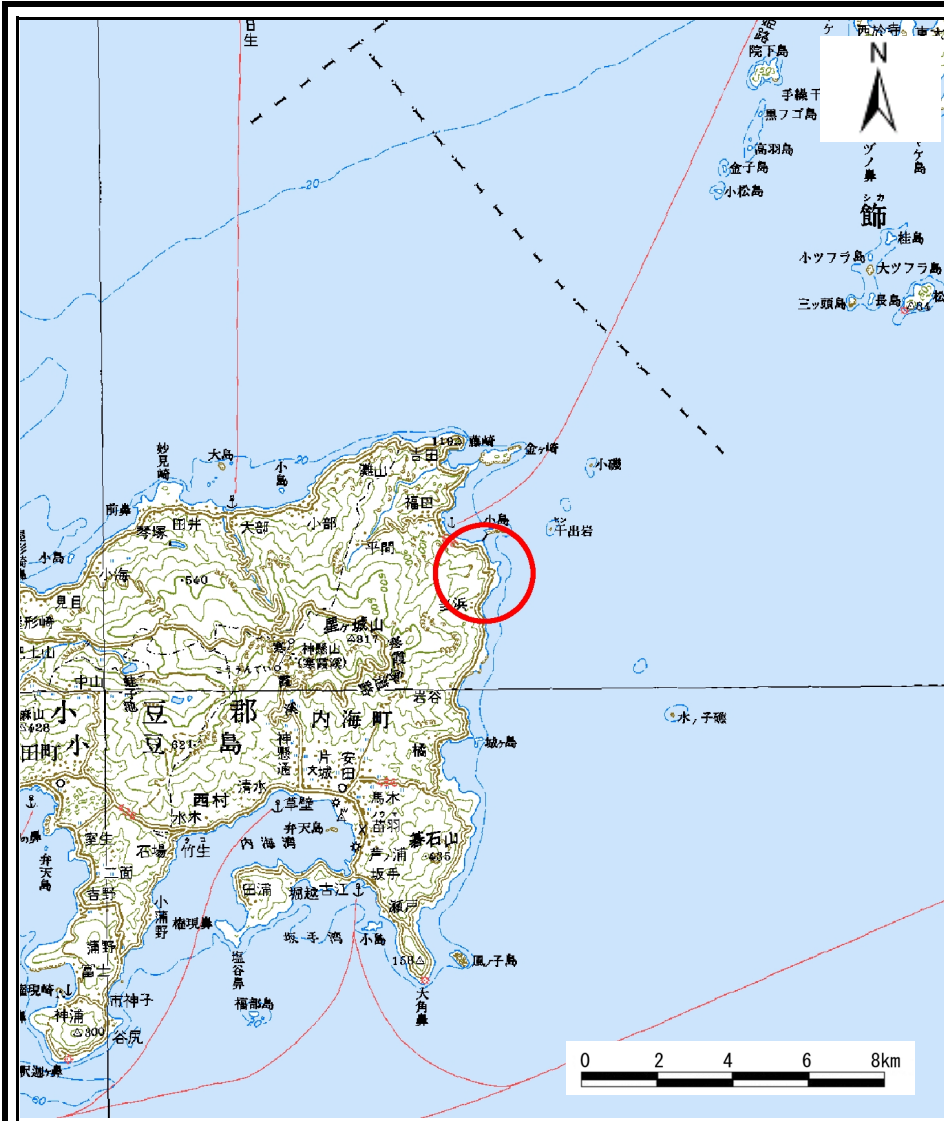
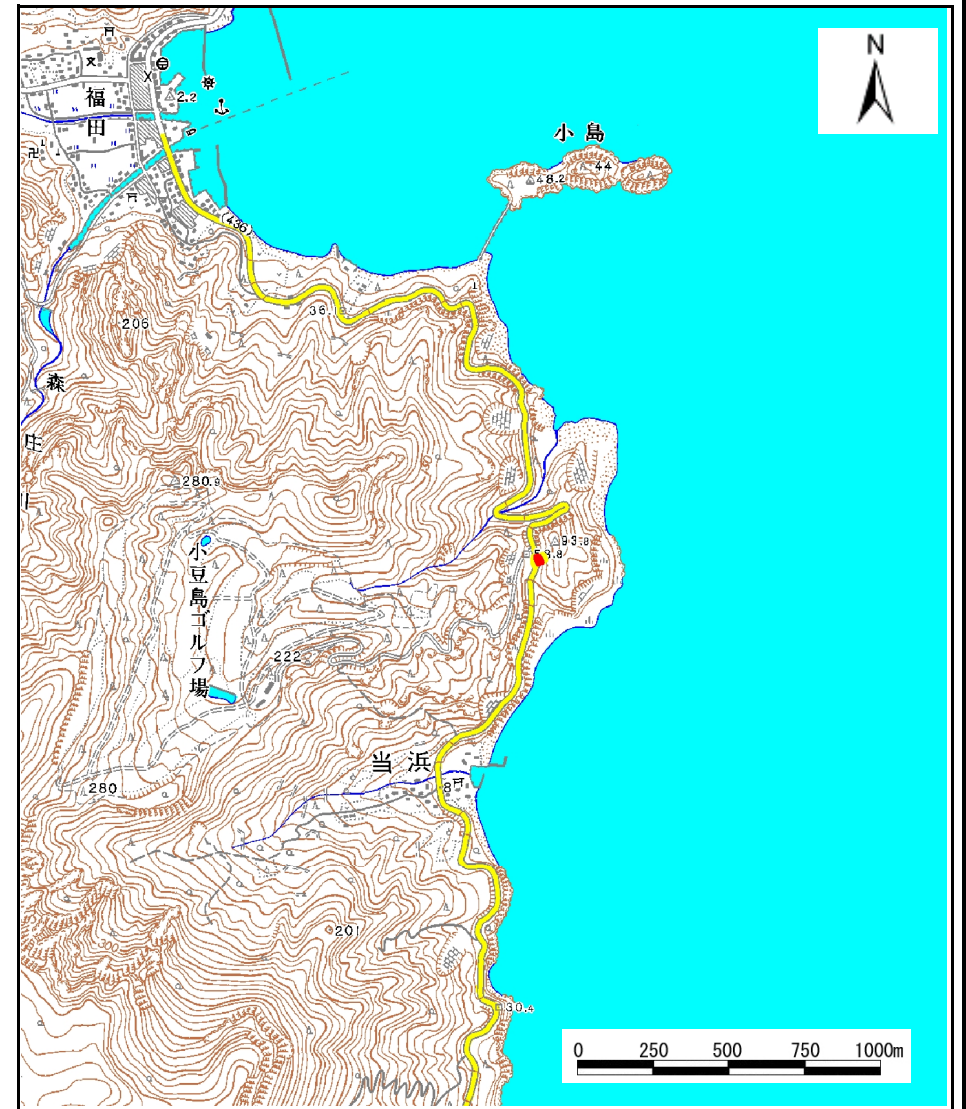


土砂災害警戒区域等の指定の公示に係る図書(その1)



(1/200,000)

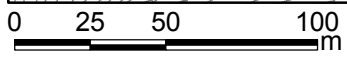
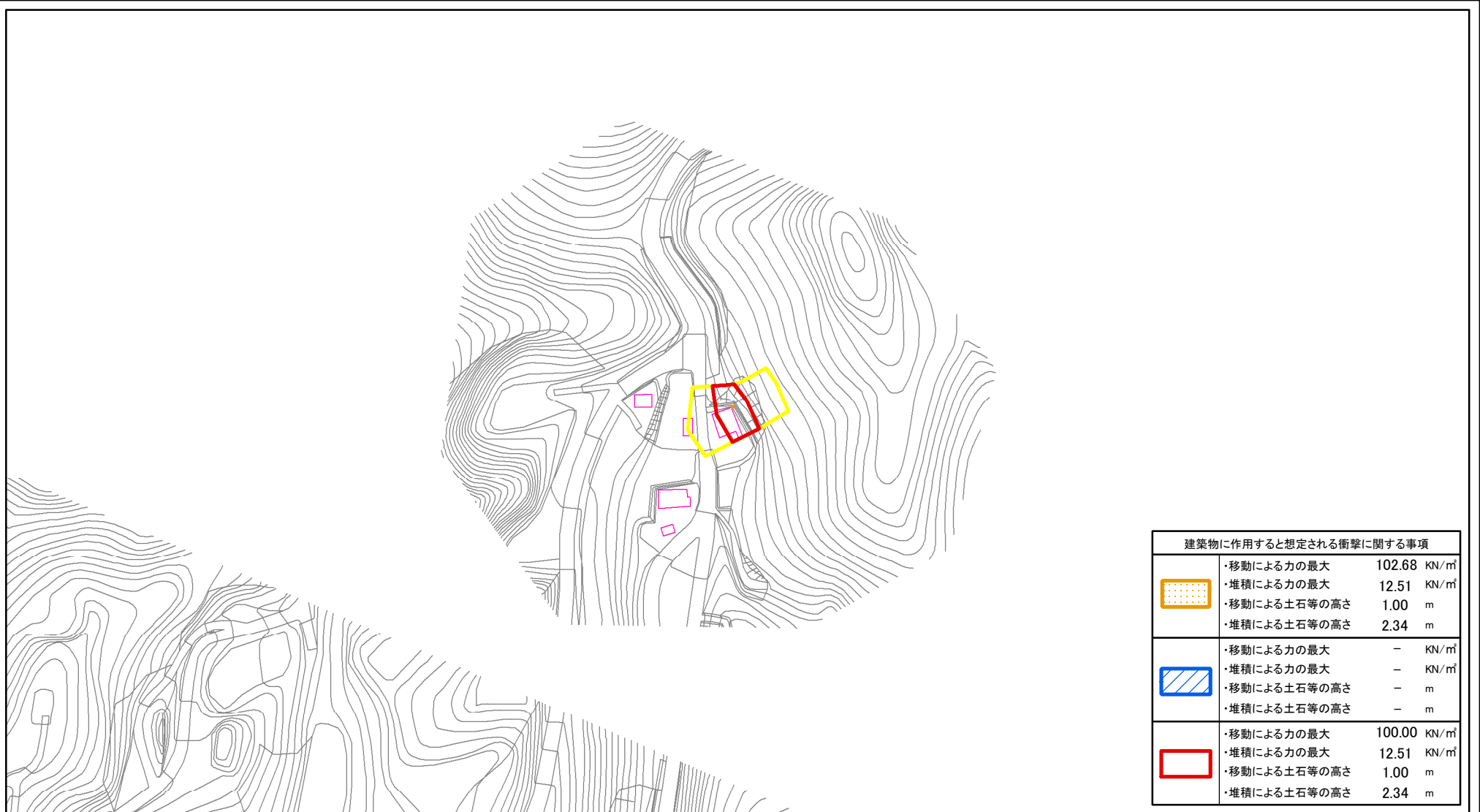


(1/25,000)

様式-1(急) 土砂災害警戒区域・土砂災害特別警戒区域位置図	自然現象の種類	急傾斜地の崩壊
	区域番号	II-152
	区域名称	北原(B)
	所在地	小豆郡小豆島町当浜

この地図は、国土地理院長の承認を得て、同院発行の数値地図200000(地図画像)及び数値地図25000(地図画像)を複製したものである。(承認番号 平24情複、第421号)

土砂災害警戒区域等の指定の公示に係る図書(その2)



建築物に作用すると想定される衝撃に関する事項	
	<ul style="list-style-type: none"> ・移動による力の最大 102.68 KN/m² ・堆積による力の最大 12.51 KN/m² ・移動による土石等の高さ 1.00 m ・堆積による土石等の高さ 2.34 m
	<ul style="list-style-type: none"> ・移動による力の最大 - KN/m² ・堆積による力の最大 - KN/m² ・移動による土石等の高さ - m ・堆積による土石等の高さ - m
	<ul style="list-style-type: none"> ・移動による力の最大 100.00 KN/m² ・堆積による力の最大 12.51 KN/m² ・移動による土石等の高さ 1.00 m ・堆積による土石等の高さ 2.34 m

様式-2(急) 土砂災害警戒区域・土砂災害特別警戒区域 区域図	土砂災害防止法施行令第二条の基準に該当する区域		N 縮尺 1:2,500	自然現象の種類	急傾斜地の崩壊	箇所番号	II-152
	土砂災害防止法施行令第三条の基準に該当する区域	<ul style="list-style-type: none"> ・土石等の(移動)高さが1m以下の場合、土石等の移動による力が100kN/m²を超える区域 ・土石等の堆積の高さが3mを超える区域 ・それ以外の区域 		<ul style="list-style-type: none"> 	告示番号	香川県告示第413号	箇所名
				告示年月日	平成26年12月5日	所在地	小豆郡小豆島町当浜