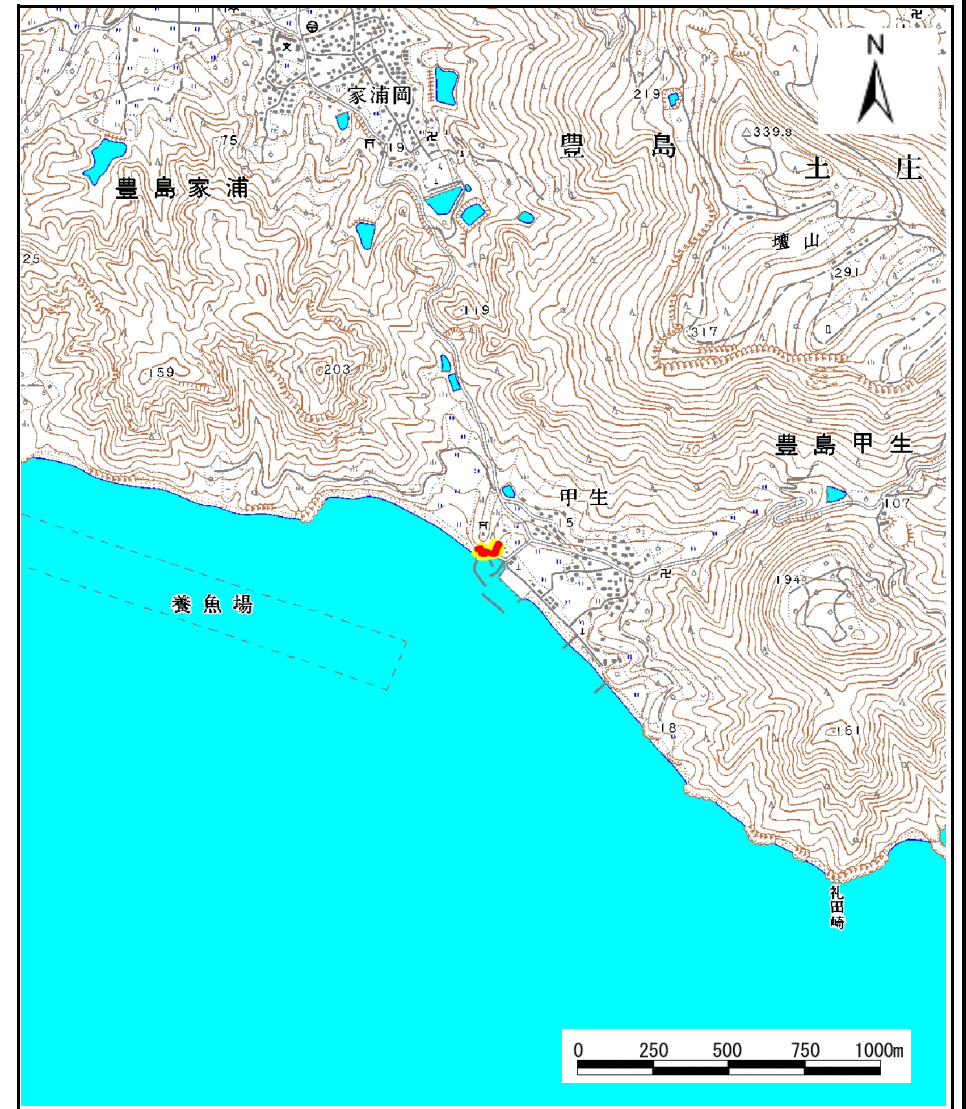


土砂災害警戒区域等の指定の公示に係る図書(その1)



(1/200,000)






(1/25,000)

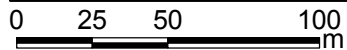
様式-1(急) 土砂災害警戒区域・土砂災害特別警戒区域位置図	自然現象の種類	急傾斜地の崩壊
	区域番号	I-76
	区域名称	尾子_1
	所在地	小豆郡土庄町豊島甲生

この地図は、国土地理院長の承認を得て、同院発行の数値地図20000(地図画像)及び数値地図25000(地図画像)を複製したものである。(承認番号 平24情複、第421号)




土砂災害警戒区域等の指定の公示に係る図書(その2)



建築物に作用すると想定される衝撃に関する事項	
	<ul style="list-style-type: none"> ・移動による力の最大 - KN/m² ・堆積による力の最大 - KN/m² ・移動による土石等の高さ - m ・堆積による土石等の高さ - m
	<ul style="list-style-type: none"> ・移動による力の最大 95.79 KN/m² ・堆積による力の最大 20.31 KN/m² ・移動による土石等の高さ 1.00 m ・堆積による土石等の高さ 3.80 m
	<ul style="list-style-type: none"> ・移動による力の最大 95.79 KN/m² ・堆積による力の最大 16.05 KN/m² ・移動による土石等の高さ 1.00 m ・堆積による土石等の高さ 3.00 m



様式-2(急)
土砂災害警戒区域・土砂災害特別警戒区域
区域図

土砂災害防止法施行令第二条の基準に該当する区域	
土砂災害防止法施行令第三条の基準に該当する区域	
それ以外の区域	

N
縮尺
1:2,500

自然現象の種類	急傾斜地の崩壊	箇所番号	I-76
告示番号	香川県告示第413号	箇所名	尾子_1
告示年月日	平成26年12月5日	所在地	小豆郡土庄町豊島甲生