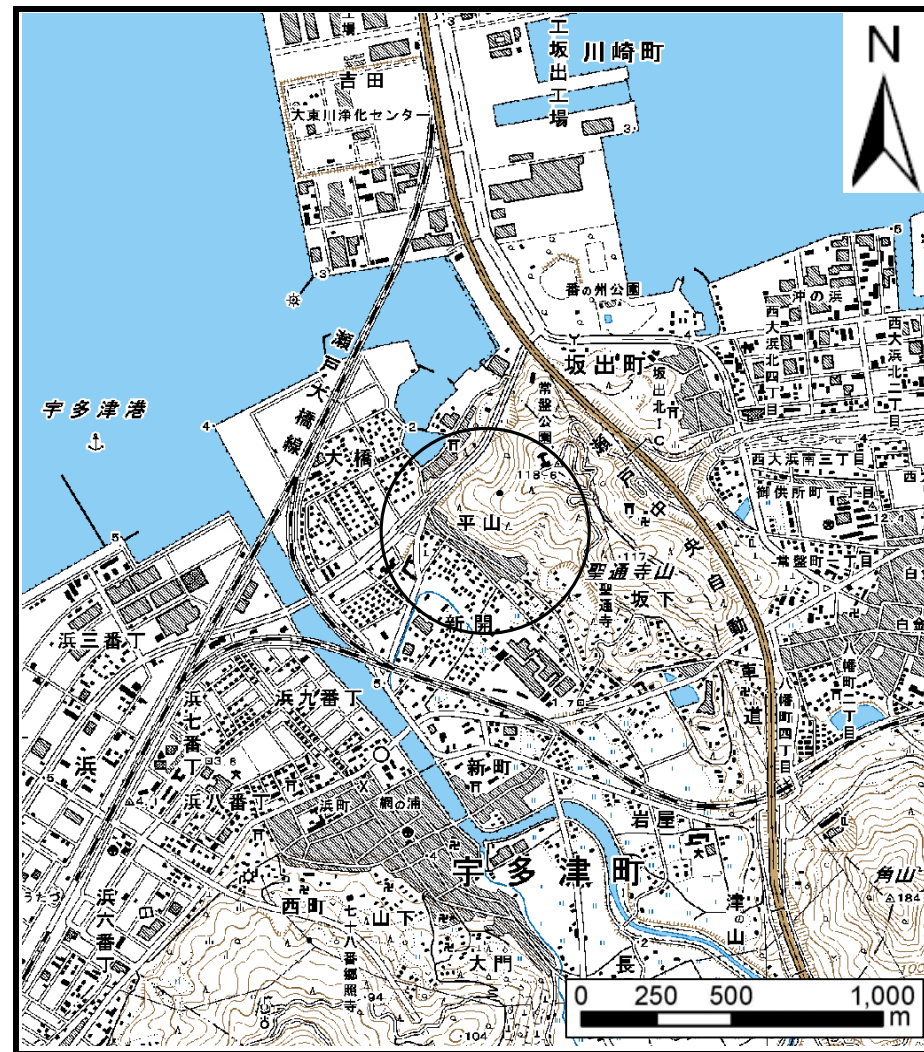


土砂災害警戒区域等の指定の公示に係る図書 (その1)



(1/200,000)

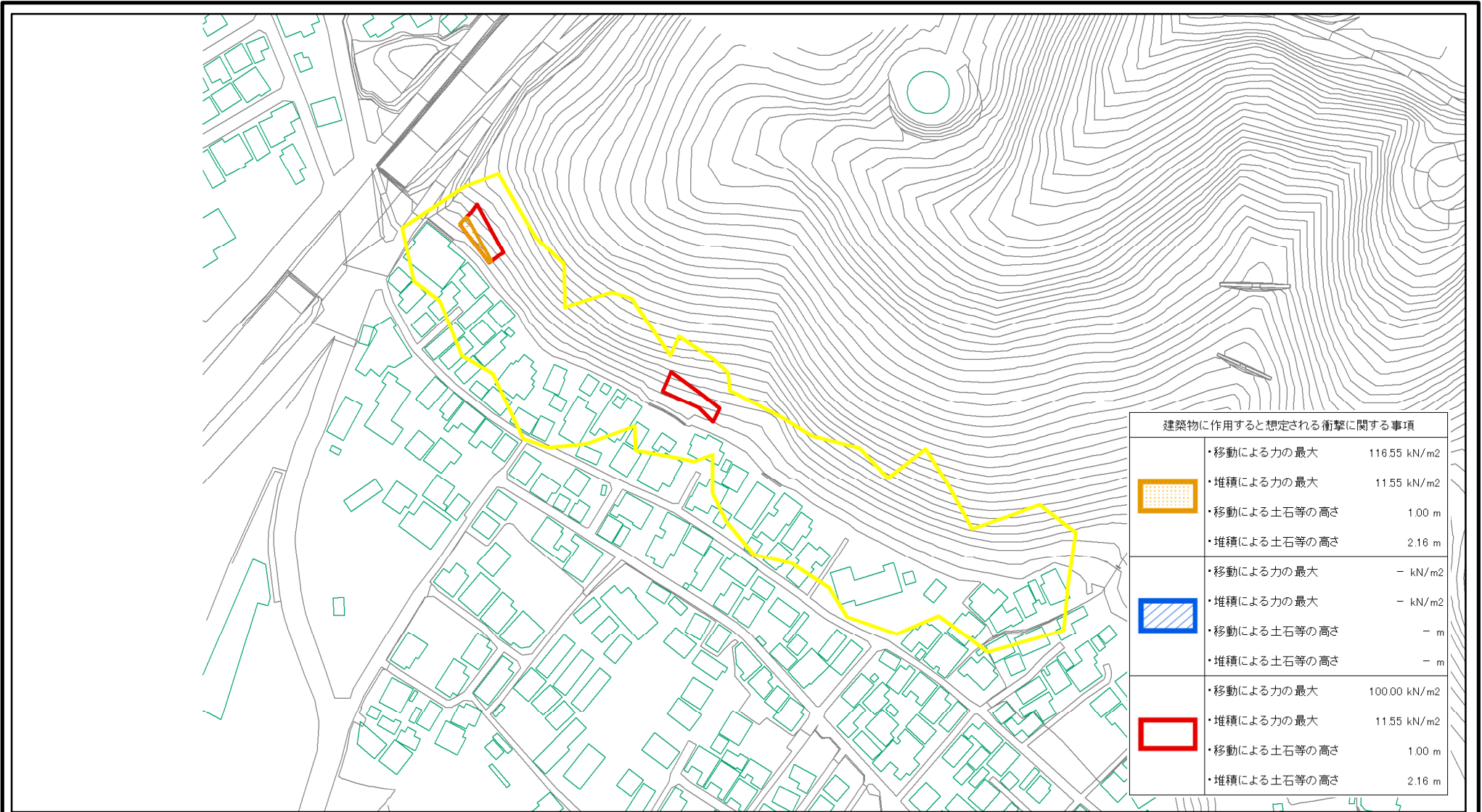



(1/25,000)

様式-1 (急) 土砂災害警戒区域・土砂災害特別警戒区域 位置図	自然現象の種類	急傾斜地の崩壊
	箇所番号	I-321
	箇所名	平山(1)
	所在地	綾歌郡宇多津町

この地図は、国土地理院長の承認を得て、同院発行の数値地図20000(地図画像)及び数値地図25000(地図画像)を複製したものである。(承認番号 平21業複、第50号)

土砂災害警戒区域等の指定の公示に係る図書(その2)



建築物に作用すると想定される衝撃に関する事項		
	・移動による力の最大	116.55 kN/m ²
	・堆積による力の最大	11.55 kN/m ²
	・移動による土石等の高さ	1.00 m
	・堆積による土石等の高さ	2.16 m
	・移動による力の最大	- kN/m ²
	・堆積による力の最大	- kN/m ²
	・移動による土石等の高さ	- m
	・堆積による土石等の高さ	- m
	・移動による力の最大	100.00 kN/m ²
	・堆積による力の最大	11.55 kN/m ²
	・移動による土石等の高さ	1.00 m
	・堆積による土石等の高さ	2.16 m

0 25 50 100 m

様式-2(急) 土砂災害警戒区域・土砂災害特別警戒区域 区域図(その2)	土砂災害防止法施行令第二条の基準に該当する区域		 縮尺 1:2,500	自然現象の種類	急傾斜地の崩壊	箇所番号	I-321
	土砂災害防止法施行令第三条の基準に該当する区域			告示番号	香川県告示第150号	箇所名	平山(1)
	それ以外の区域			告示年月日	平成24年3月23日	所在地	綾歌郡宇多津町