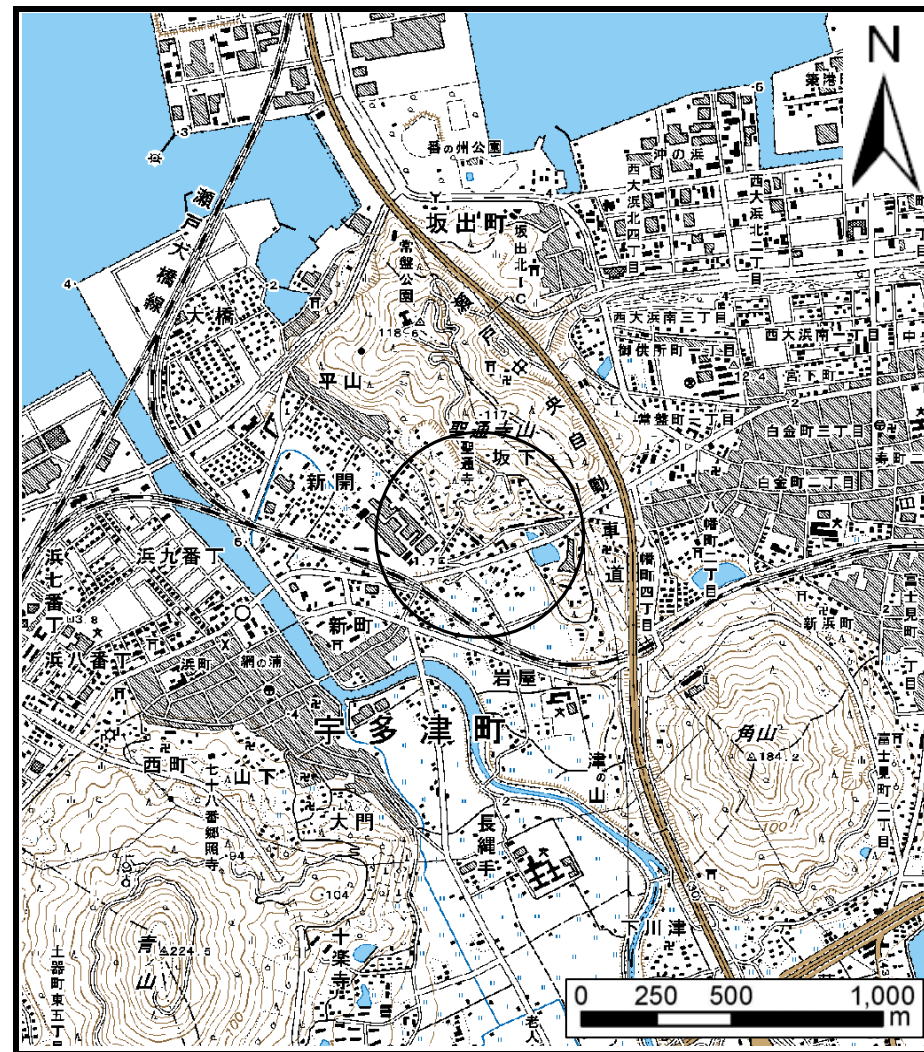


# 土砂災害警戒区域等の指定の公示に係る図書 (その1)



(1/200,000)

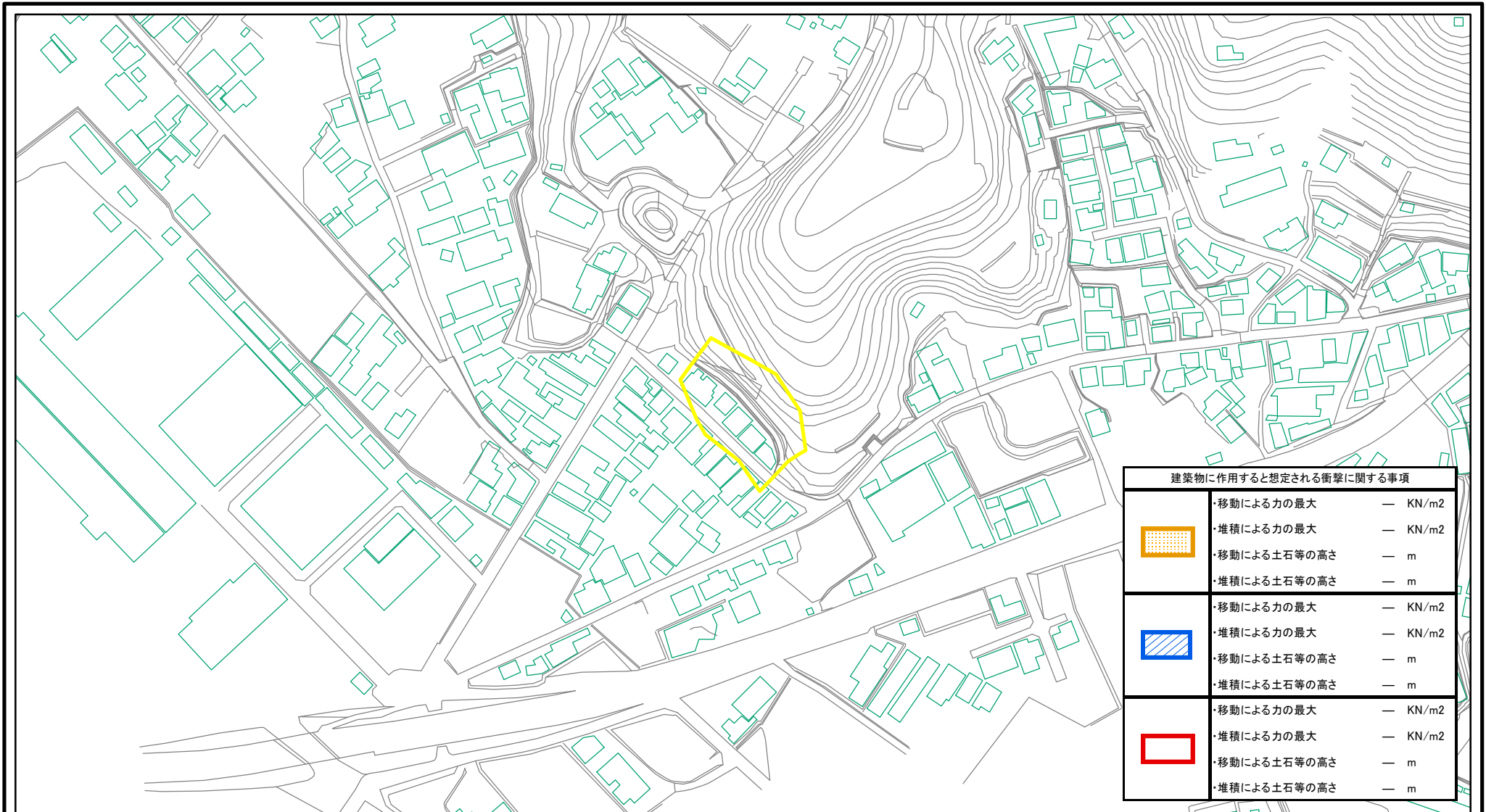





(1/25,000)

様式-1 (急) 土砂災害警戒区域・土砂災害特別警戒区域 位置図	自然現象の種類	急傾斜地の崩壊
	箇所番号	I-325
	箇所名	坂下(1)
	所在地	綾歌郡宇多津町

この地図は、国土地理院長の承認を得て、同院発行の数値地図200000(地図画像)及び数値地図25000(地図画像)を複製したものである。(承認番号 平21業複、第50号)

# 土砂災害警戒区域等の指定の公示に係る図書(その2)



建築物に作用すると想定される衝撃に関する事項	
	・移動による力の最大 — KN/m <sup>2</sup>
	・堆積による力の最大 — KN/m <sup>2</sup>
	・移動による土石等の高さ — m
	・堆積による土石等の高さ — m
	・移動による力の最大 — KN/m <sup>2</sup>
	・堆積による力の最大 — KN/m <sup>2</sup>
	・移動による土石等の高さ — m
	・堆積による土石等の高さ — m
	・移動による力の最大 — KN/m <sup>2</sup>
	・堆積による力の最大 — KN/m <sup>2</sup>
	・移動による土石等の高さ — m
	・堆積による土石等の高さ — m

0 25 50 100  
m

様式-2(急)

土砂災害警戒区域・土砂災害特別警戒区域  
区域図

土砂災害防止法施行令第二条の基準に該当する区域



土砂災害防止法  
施行令第三条の  
基準に該当する  
区域



土石等の(移動)高さが1m以下の場合、  
土石等の移動による力が100kN/mを超える区域



土石等の堆積の高さが3mを超える区域



それ以外の区域

N  
縮尺  
1:2,500

自然現象  
の種類

急傾斜地の崩壊

箇所番号

I-325

告示番号

香川県告示第150号

箇所名

坂下(1)

告示年月日

平成24年3月23日

所在地

綾歌郡宇多津町