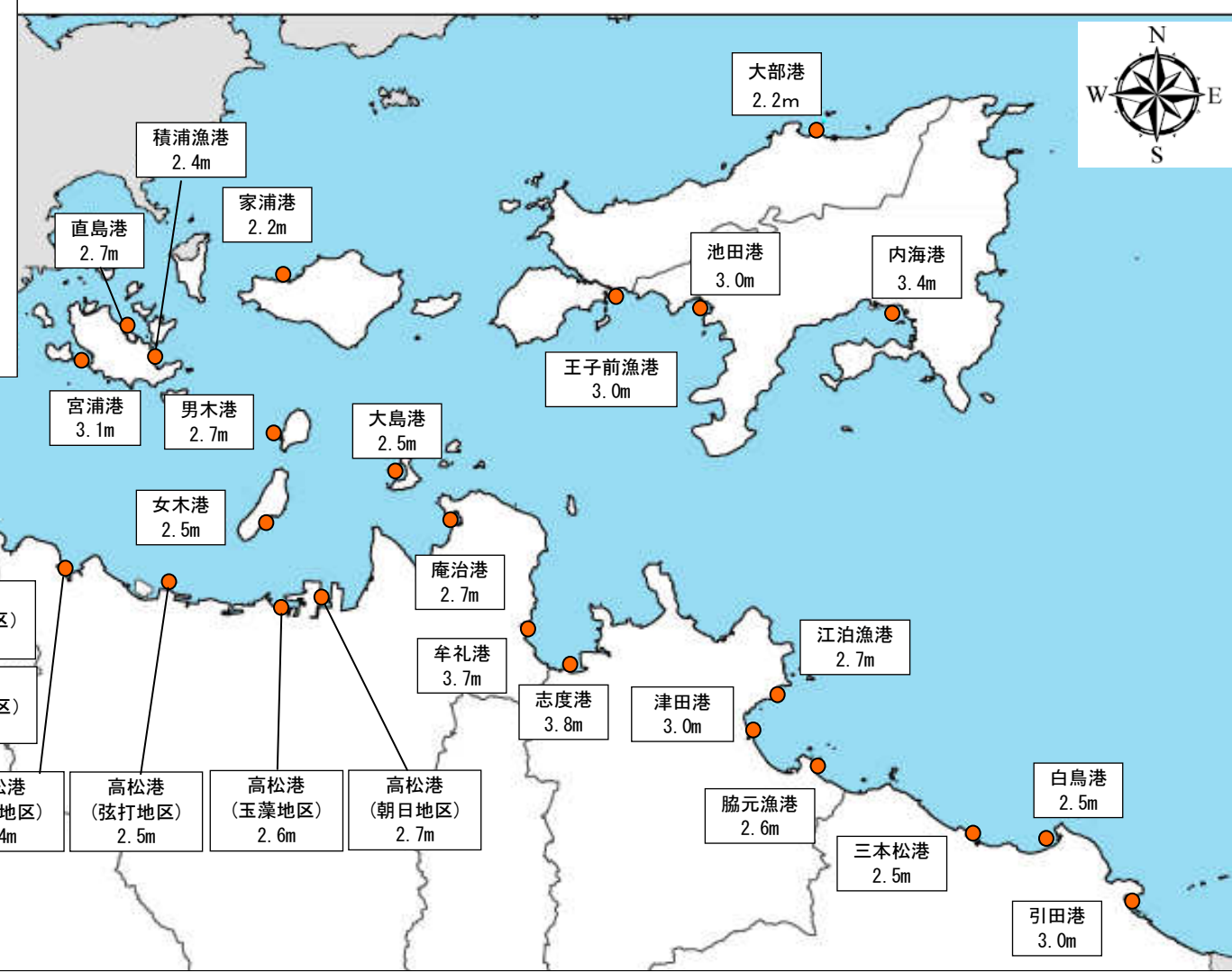
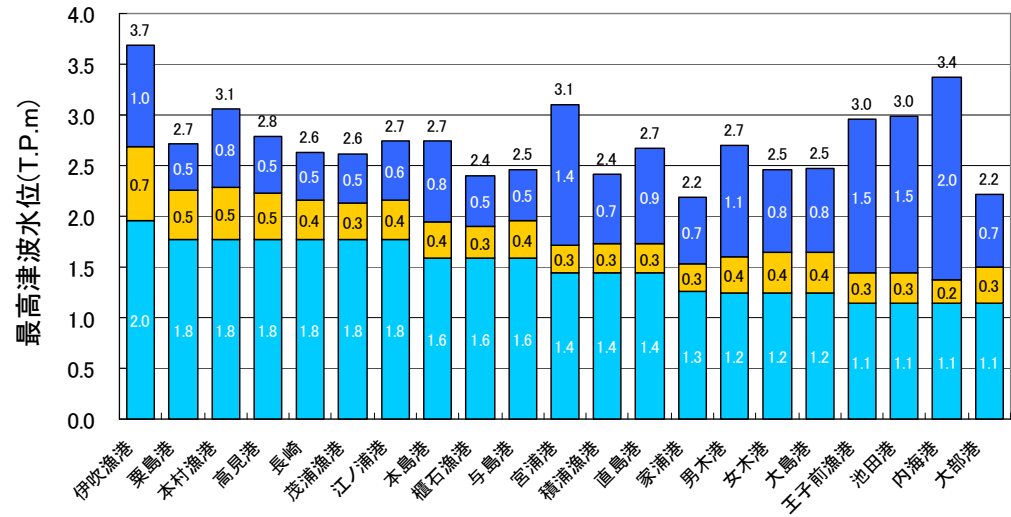


最高津波水位予測図（南海トラフの最大クラスの津波）

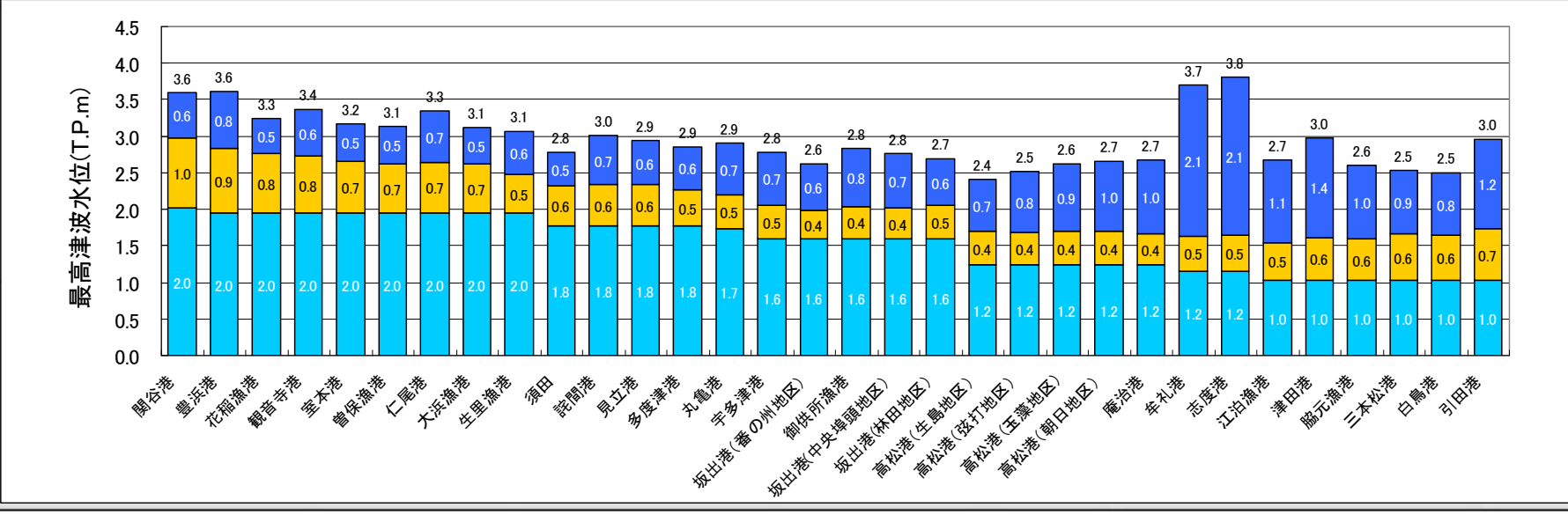
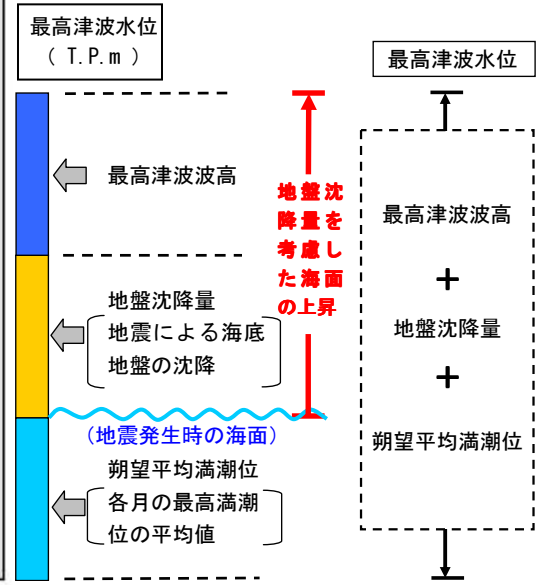


主要な港等の最高津波の水位を示しています

- 最高津波がまず最初にやってくるとは限りません。揺れがおさまったら、すぐに避難を開始しましょう。
- 津波は繰り返しやってきます。津波警報や避難勧告が解除されるまでは、避難を継続しましょう。

凡例
 地点名
 最高津波水位 (T.P.m)

最高津波水位の説明



(注) グラフの数値は四捨五入の関係で合計が一致しない場合があります。

