

気象情報及び水防状況

(香川県水防本部 内線 4141、4142、4143
ダイヤル 087-832-3545)

令和 2 年 7 月 10 日 20 時 00 分現在

令和 2 年 7 月 10 日からの梅雨前線による大雨について (第 1 報)

【概要】

香川県では、降り続く大雨で土砂災害の危険度が高まっている地域があります。同じ場所で雨雲が予想より発達した場合には、さらに危険度が高まります。

〔雨の実況〕

○降り始めからの降水量が 150 ミリを超えた所があります。また、香川県では西讃、中讃を中心に、7 月 1 日から 9 日までの降水量が既に 7 月の月降水量の平年値を超えている所があります。

○降り始め (5 日 19 時 00 分) から 10 日 16 時 00 分までの降水量 (アメダスによる速報値)

三豊市財田	178.5	ミリ
綾川町滝宮	163.5	ミリ
多度津	156.0	ミリ
竜王山	136.5	ミリ
高松	134.0	ミリ

〔雨の予想〕

11 日は、局地的に雷を伴った激しい雨が降るでしょう。

11 日に予想される 1 時間降水量は、多い所で、

香川県 30 ミリ

10 日 18 時から 11 日 18 時までには予想される 24 時間降水量は、多い所で、

香川県 80 ミリ

10 日 18 時から 12 日 18 時までには予想される 48 時間降水量は、多い所で、

香川県 80 から 130 ミリ

〔その他〕

○丸亀琴平観音寺自転車同線

塩江香川高松自転車同線

全面通行止めです。

○詳細は「かがわ防災 Web ポータル」「防災情報、交通情報、ライフライン、安否情報」をご確認ください。

1. 気象情報

※別紙のとおり

2. 県水防対応状況

7月10日 18時49分 県水防本部設置

3. 雨量状況

累計雨量：	川奥（まんのう町）	74ミリ
	明神（まんのう町）	70ミリ
	相栗（高松市）	61ミリ
最大時間雨量：	(10日17～18時)川奥（まんのう町）	22ミリ
	(10日16～17時)柞野（まんのう町）	19ミリ
	(10日17～18時)内場（高松市）	19ミリ

4. 河川水位状況

氾濫注意水位以上 なし

河川砂防課 担当 細川 内線 4217
(ダイヤル 087-832-3538)

5. 港湾の潮位、風向、風速

潮位 注意報基準潮位以上 なし

港湾課 担当 重成 内線 4256
(ダイヤル 087-832-3553)

6. ダム管理情報

ダム操作 なし

河川砂防課 担当 鴨居 内線 4218
(ダイヤル 087-832-3541)

7. 通行規制情報

※別紙のとおり

道路課 担当 湯浅 内線 4174
(ダイヤル 087-832-3525)

8. 市町水防本部の設置解散状況

※別紙のとおり

危機管理課 担当 安松 内線 2484
(ダイヤル 087-832-3183)

9. その他

交通機関運行状況

JR四国 7月10日 土讃線 運転見合わせ（阿波池田駅～土佐山田駅間）
土讃線特急列車 運転見合わせ（阿波池田駅～高知駅間）

※詳細については香川防災 web ポータルをご覧ください。

■注意報・警報発表状況

一次	細分区域		種別	7/10	7/10							
	一次	二次		18:19	20:00							
高松地域	高松市	大雨	○	○								
		洪水	○	○								
		高潮										
		暴風・強風										
	直島町	大雨	○	○								
		洪水										
		高潮										
		暴風・強風										
東讃	土庄町	大雨	○	○								
		洪水										
		高潮										
		暴風・強風										
	小豆島町	大雨										
		洪水										
		高潮										
		暴風・強風										
	中讃	さぬき市	大雨									
			洪水									
			高潮									
			暴風・強風									
東かがわ市		大雨										
		洪水										
三木町	大雨											
	洪水											
西讃	丸亀市	大雨	○	○								
		洪水										
		高潮										
		暴風・強風										
	坂出市	大雨	○	○								
		洪水										
	普通寺市	大雨	○	○								
		洪水										
	綾川町	大雨	○	○								
		洪水										
宇多津町	大雨	○	○									
	洪水	○	○									
まんのう町	大雨	●	●									
	洪水	○	○									
琴平町	大雨	○	○									
	洪水											
多度津町	大雨	○	○									
	洪水	○	○									
	高潮											
	暴風・強風											
観音寺市	大雨	○	○									
	洪水											
	高潮											
	暴風・強風											
三豊市	大雨	●	●									
	洪水	○	○									
	高潮											
	暴風・強風											
注意報	大雨		11	11								
	洪水		5	5								
	高潮											
	強風											
	波浪											
警報	大雨		2	2								
	洪水											
	高潮											
	暴風											
	波浪											

○ 注意報

● 警報

現在時刻
2020/07/10
20:02

観測時刻
2020/07/10
19:00

時刻シフト

<戻る 進む>

シフト幅 1時間

更新 指定

表示間隔

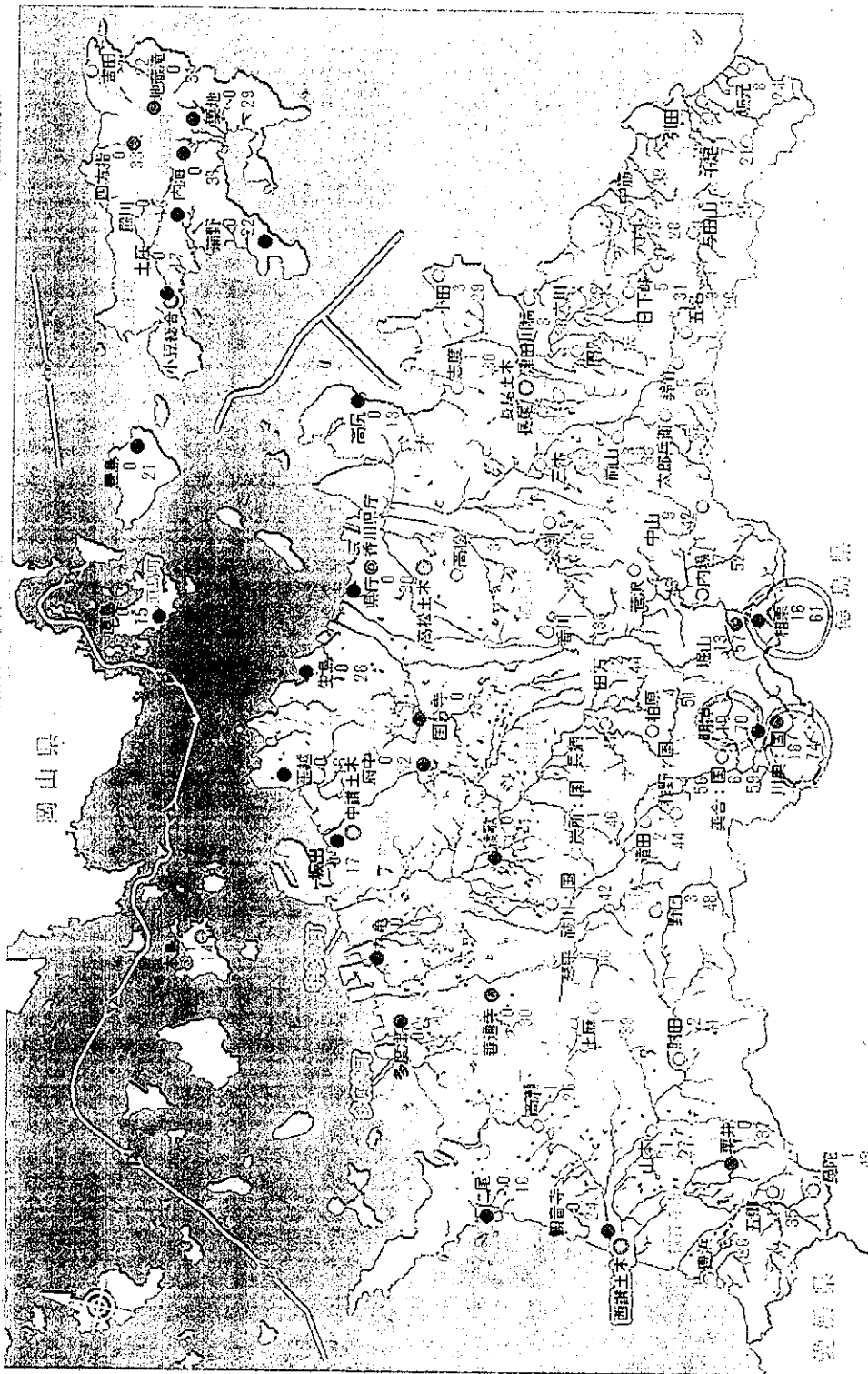
1時間

サブウィンドウ選択

○グラフ 経過表

画面選択

雨量概況図



雨量概況
雨量経過
雨量グラフ

表示内容

観測局名	雨量(mm)	(5分,10分,30分,時間)	(累計)
●		0	0
○		1 ~ 9	1 ~ 39
◐		10 ~ 19	40 ~ 79
◑		20 ~ 39	80 ~ 149
○		40以上	150以上

<土佐国道事務所 道路情報>
令和2年7月10日 18:20 現在

関係各位

国土交通省 四国地方整備局
土佐国道事務所 管理第一課
よしだ よしかず
課長 吉田 義和
TEL 088-884-0359

<道路情報 7月10日～ 第2報 >

土佐国道事務所が管理している高知県内の国道状況についてお知らせします。

<通行止発生【事前規制区間】>

下記区間は、

規制基準雨量の250mmを超えたので「通行止」となりました。

通行止め開始 : 令和2年7月10日 18:20～

路線 : 一般国道32号
区間 : 徳島県三好市山城町西宇字島の上～
高知県長岡郡大豊町大字高須 間
延長 : 26.3Km
事象 : 【大雨】

★通行規制継続情報


無し

路線	事象	場所	備考

四国地方整備局 土佐国道事務所

国土交通省

Ministry of Land, Infrastructure, Transport and Tourism



<土佐国道事務所 道路情報>
令和2年7月10日 19:05 現在

関係各位

国土交通省 四国地方整備局
土佐国道事務所 管理第一課
よしだ よしかず
課長 吉田 義和
TEL 088-884-0359

<道路情報 7月10日～ 第3報 >

土佐国道事務所が管理している高知県内の国道状況についてお知らせします。

<通行止発生【事前規制区間】>

下記区間は、

土砂流出が発生しましたので「通行止」となりました。

通行止め開始 : 令和2年7月10日 19:05 ~

路線 : 一般国道32号
場所 : 高知県長岡郡大豊町大字小川～
高知県長岡郡大豊町大字角茂谷 間
延長 : 6.2km
事象 : 【大雨】

★通行規制継続情報


無し

路線	事象	場所	備考
国道32号	【大雨】 【全面通行止め】	徳島県山城町 ~ 大豊町高須	

四国地方整備局 土佐国道事務所

国土交通省

Ministry of Land, Infrastructure, Transport and Tourism



一般被害集計表

様式13

令和2(2020)年7月10日 19時50分 現在

1 主な被害状況等

	水防本部		災害対策本部		人的被害(人)			住家被害(棟)					非住家被害(棟)		
	設置	解散	設置	解散	死者	行方不明	負傷者		全壊	半壊	一部破損	床上浸水	床下浸水	公共建物	その他
							重傷	軽傷							
高松市															
丸亀市															
坂出市															
善通寺市															
観音寺市															
さぬき市															
東かがわ市															
三豊市	7月10日 18:49														
土庄町															
小豆島町															
三木町															
直島町															
宇多津町															
綾川町															
琴平町															
多度津町															
まんのう町	7月10日 18:49														
計	2														

2 特記事項
なし

※被害や避難情報は、19時50分までに県へ報告があり確認できた情報を記載しています。特に避難勧告等の住民発令は、防災行政無線等での住民への周知を最優先させるため、市町から県への報告が遅れる場合もありますので、御理解ください。