

I 香川県のあらまし

香川県は四国の北東部に位置し、南に連なる讃岐山脈と、これより北に向かって多数のため池が点在する讃岐平野が広がっている。北に臨む瀬戸内海には、県花・県木であるオリーブの産地として有名な小豆島をはじめとする大小 133 余りの島々が点在しており、総延長 743km に及ぶ複雑な海岸線により風光明媚な地域を形成している。

本県の気候は、1991 年から 2020 年の 30 年平年値（高松）では、日照時間が 2,047 時間、降水量が 1,150mm、平均気温が 16.7℃と温暖少雨の瀬戸内式気候である。

降水量が少ないことから、満濃池をはじめとする約 12,000 か所のため池が県内全域に作られており、水資源の確保とあわせて、特徴ある本県の農村風景を構成している。

人口は、令和 6 年 10 月 1 日現在、917,058 人となっており、減少傾向にある。年齢構成は、同日現在、15 歳未満の年少人口が 11.6%であるのに対し、65 歳以上の老年人口は 32.9%で、全国平均(29.3%)を大きく上回り、高齢化が深刻化している。

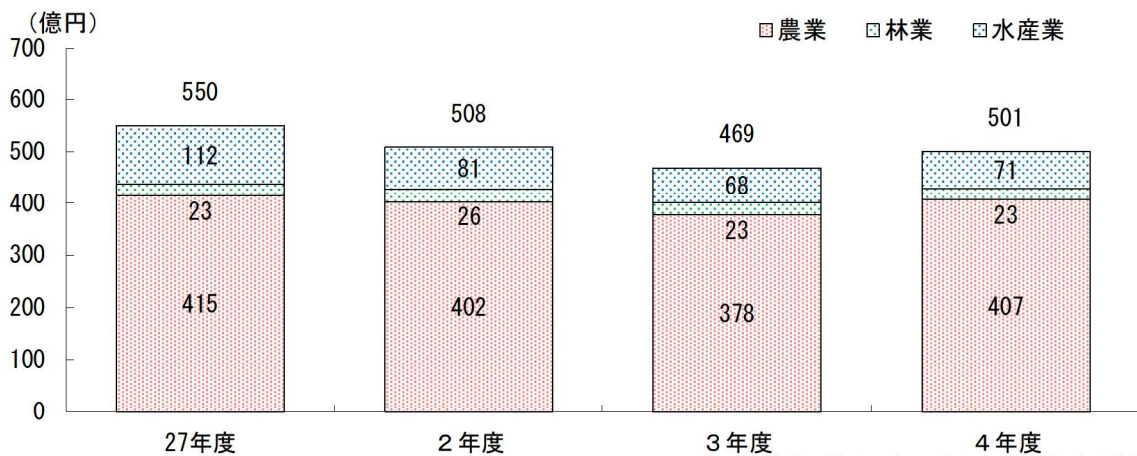
II 本県経済における農林水産業の地位

経済活動別県内総生産から本県の農林水産業をみると、令和 4 年度の第 1 次産業生産額は 407 億円となっており、近年は減少傾向にある。第 1 次産業が産業全体に占める構成比は 1.3%となっている。

また、就業者数（15 歳以上）については、令和 2 年は第 1 次産業が 20,792 人で、就業者全体（443,196 人）の 4.7%を占め、減少傾向が続いている。

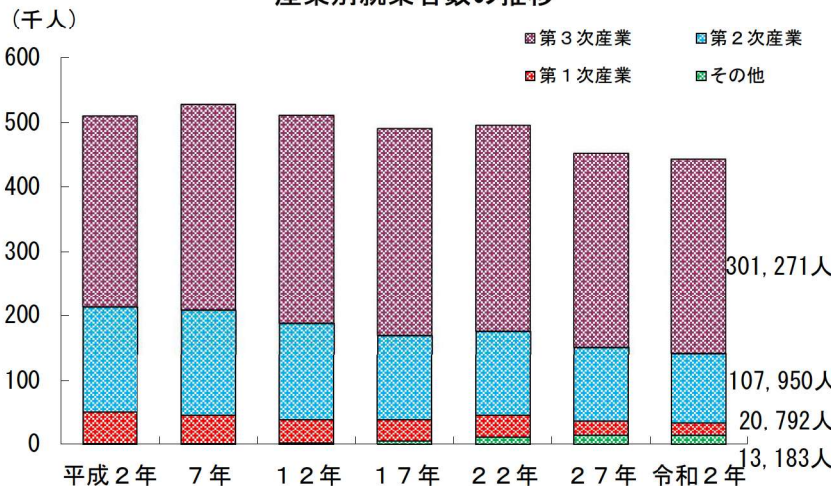
しかしながら、本県の農林水産業は、農林水産物の生産・供給やそのために必要な資材の購入などにより、生産・消費の両面から農山漁村の経済を支えるとともに、県土や自然環境の保全、水源の涵養、さらには自然豊かな交流・保養の場を提供するなど多面的機能の発揮により、県民の生活を支えるという重要な役割を担っている。

第 1 次産業生産額の推移

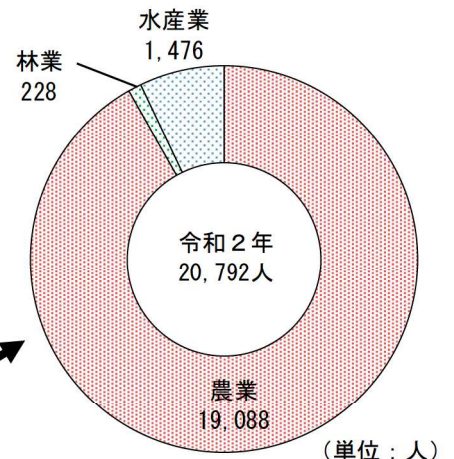


資料：統計調査課「香川県県民経済計算推計結果」

産業別就業者数の推移



第 1 次産業の内訳



資料：国勢調査（注）就業者数は、不詳を除く集計値