
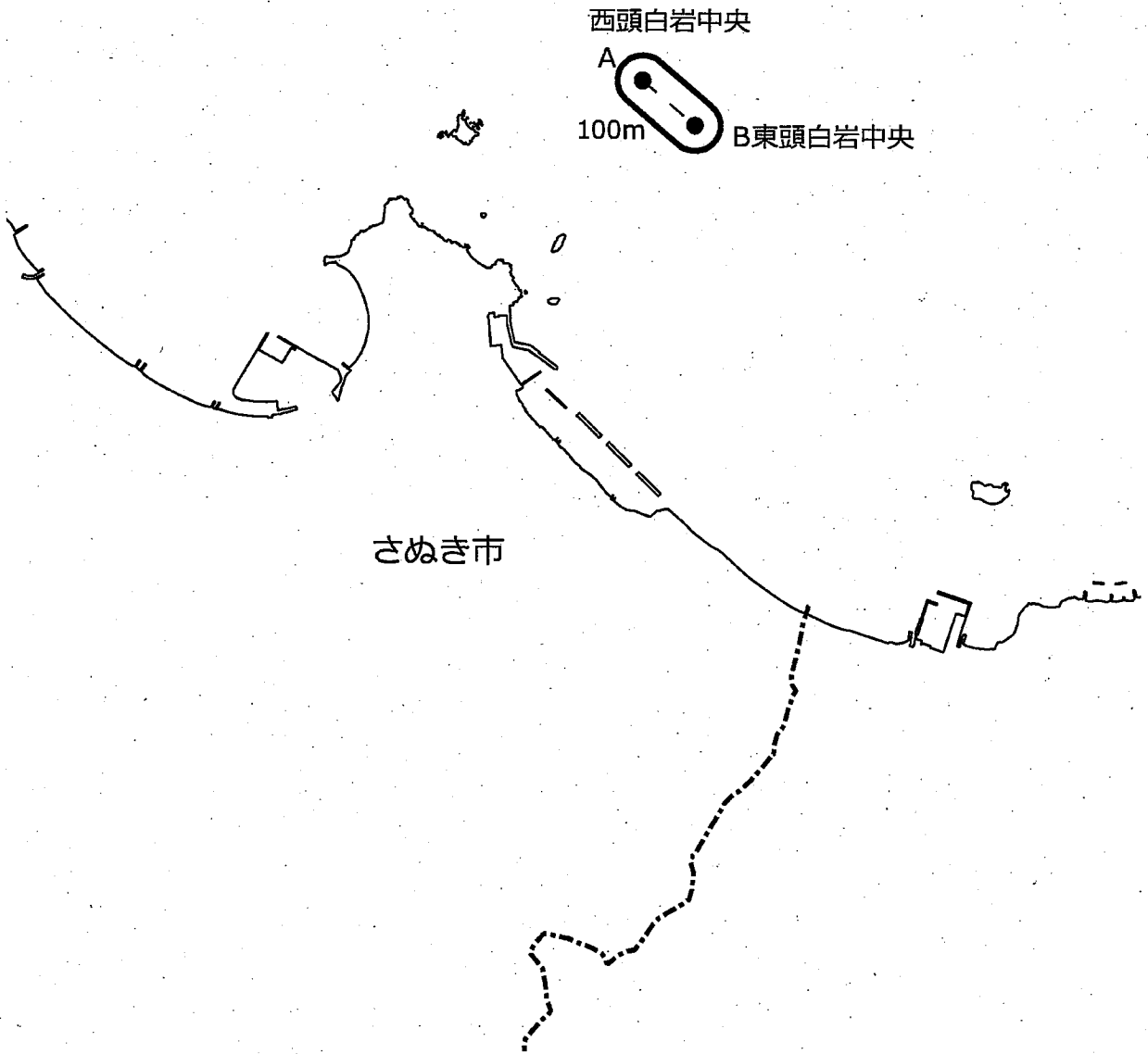
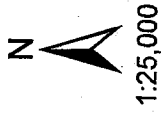


共第10号

あわび漁業  
さざえ漁業  
いわがき漁業  
なまこ漁業





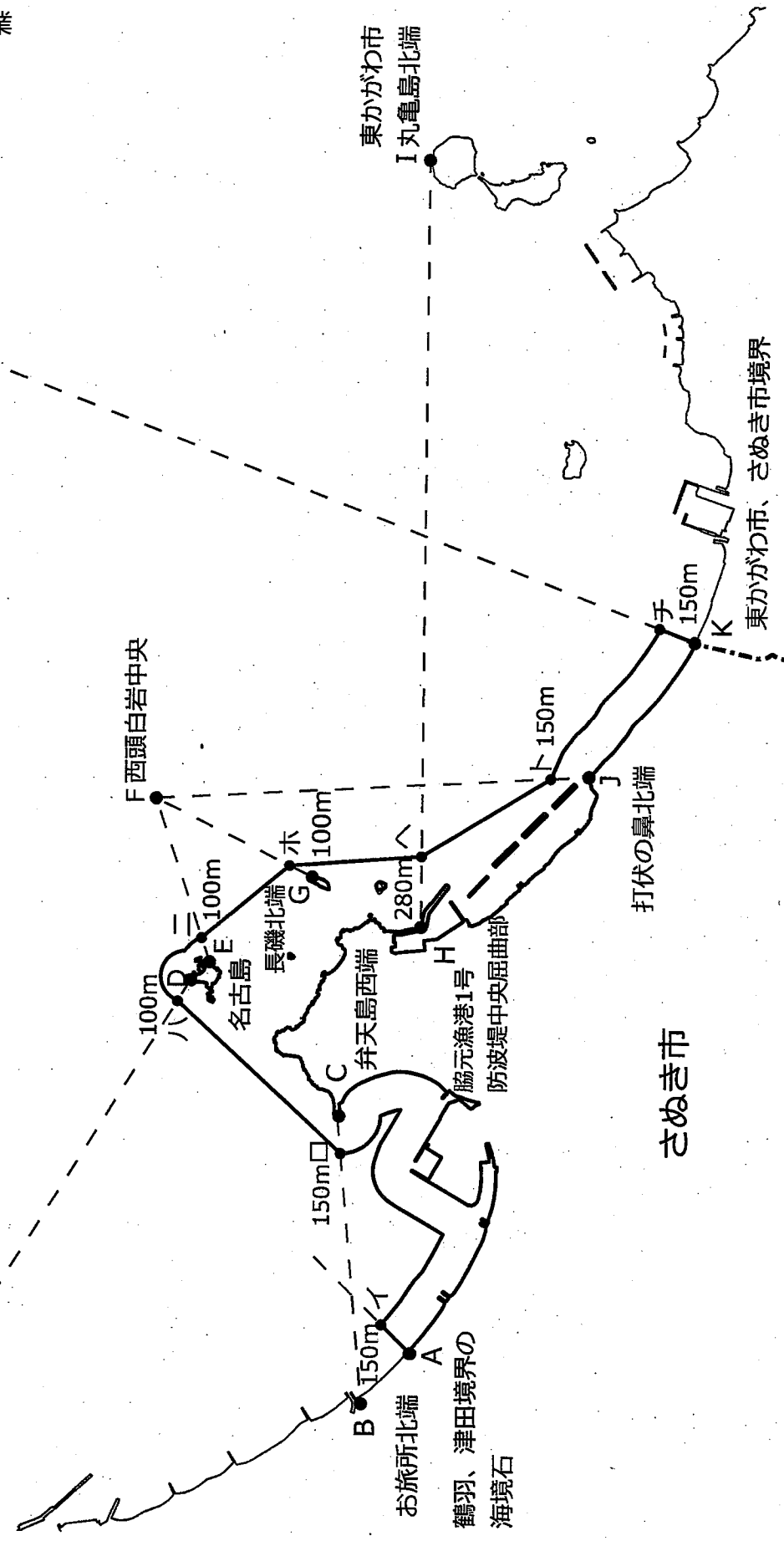
1:25,000

共第11号

あわび漁業  
さざえ漁業  
いわがき漁業  
なまこ漁業

L 兵庫県西島高頂

M 吉見漁港北防波堤突端




東かがわ市  
I 丸亀島北端

東かがわ市、さぬき市境界

打伏の鼻北端

さぬき市



共第12号

あわび漁業  
さざえ漁業  
いわがき漁業  
なまこ漁業



B小豆島町  
大角鼻南東端

150m

A

さぬき市津田町津田、小田境界

猿子島

100m

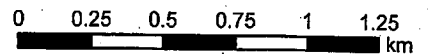
さぬき市

真方位45度

150m


C

鶴羽、津田境界の海境石



共第13号

あわび漁業  
さざえ漁業  
いわがき漁業  
なまこ漁業




さぬき市



100m

ノカベ岩



共第14号

あわび漁業  
さざえ漁業  
いわがき漁業  
なまこ漁業

N  
1:25,000



さぬき市



0 0.25 0.5 0.75 1 1.25 km

共第15号

あわび漁業  
さざえ漁業  
いわがき漁業  
なまこ漁業

