

# 香川県




事業実施期間：平成30年度～令和8年度



## 位置図



## 凡例 (事業実施年度)

- 過年度に実施 
- 当該年度に実施 
- 次年度以降に実施 

※記載している事業内容は、当初の予定であり、年度途中で変更することもある。

※ 本地図は、国土地理院公開の地理院地図 (<https://maps.gsi.go.jp>) を基に香川県農政水産部水産課で作成したものである。