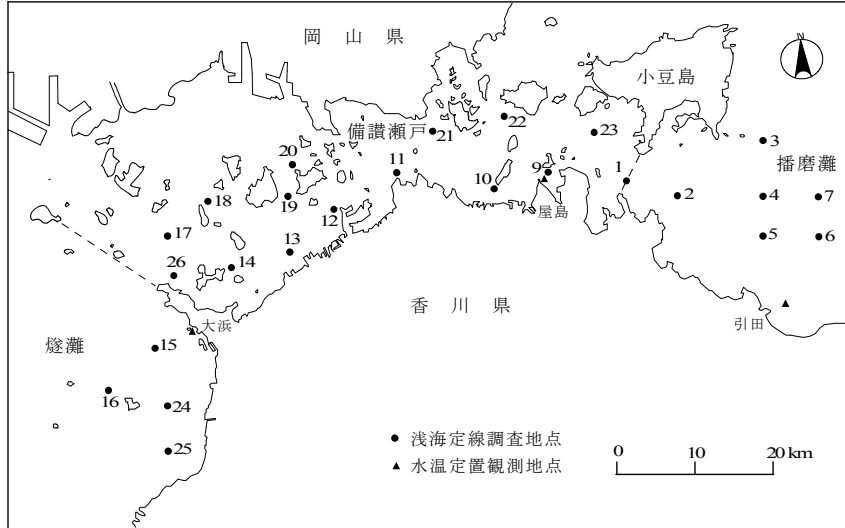


香川県漁海況情報 平成 23 年 6 月 (H23-3 号)

香川県水産試験場

1. 海況

1) 観測地点



2) 浅海定線調査

(1) 調査日

平成 23 年 6 月 1 日 (備讃瀬戸, 燧灘), 2 日 (播磨灘)

(2) 水質概況

平年と比較すると、水温および塩分は「著しく低めからかなり高め」、透明度は「かなり低めからやや低め」、溶存酸素は「平年並みからかなり高め」であった。

6 月

		水 温 (°C)			塩 分 (PSU)			透明度 (m)	溶存酸素 (ml/l)	
		表層	10m層	底層	表層	10m層	底層		表層	底層
播 磨 灘	7地点平均値	17.2	16.8	15.2	32.1	32.3	32.8	7.1	5.46	5.15
	平年値	18.4	17.1	15.4	32.0	32.1	32.3	9.6	5.37	4.60
	平年偏差	-1.2	0.6	0.6	0.6	0.6	0.6	0.6	0.58	0.58
	標準偏差(σ)	0.8	0.7	0.7	0.5	0.5	0.4	2.8	0.33	0.34
	状 況	かなり低め	平年並み	平年並み	平年並み	平年並み	やや高め	やや低め	平年並み	かなり高め
備 讃 瀬 戸	14地点平均値	17.5	17.2	17.0	31.9	32.1	32.3	4.3	5.26	5.16
	平年値	18.0	17.6	17.4	32.2	32.3	32.3	5.0	5.21	5.08
	平年偏差	-0.5	-0.4	-0.4	-0.3	-0.2	-0.1	-0.7	0.05	0.08
	標準偏差(σ)	0.7	0.7	0.6	0.8	0.6	0.6	0.9	0.33	0.29
	状 況	やや低め	平年並み	やや低め	平年並み	平年並み	平年並み	やや低め	平年並み	平年並み
燧 灘	4地点平均値	18.2	16.7	15.2	31.4	33.1	33.7	5.2	6.09	5.09
	平年値	20.4	17.0	15.2	32.5	32.7	32.9	10.3	5.42	4.38
	平年偏差	-2.3	-0.3	0.0	-1.1	0.4	0.8	-5.1	0.67	0.71
	標準偏差(σ)	1.1	0.8	0.7	0.6	0.6	0.5	3.1	0.41	0.54
	状 況	著しく低め	平年並み	平年並み	かなり低め	やや高め	かなり高め	かなり低め	かなり高め	かなり高め

平年偏差 = 平均値 - 平年値

平年値の算出期間

水温、塩分及び透明度：昭和 48 年 (1973) 1 月～平成 13 年 (2002) 12 月

溶 存 酸 素：昭和 48 年 (1973) 2 月～平成 13 年 (2002) 12 月

水温は、毎月 1 日の値に補正。

平年並み $0\sigma \leq \text{平年偏差} < 0.6\sigma$ (σ : 標準偏差)

やや高め (やや低め) $0.6\sigma \leq \text{平年偏差} < 1.3\sigma$

かなり高め (かなり低め) $1.3\sigma \leq \text{平年偏差} < 2.0\sigma$

著しく高め (著しく低め) $2.0\sigma \leq \text{平年偏差}$

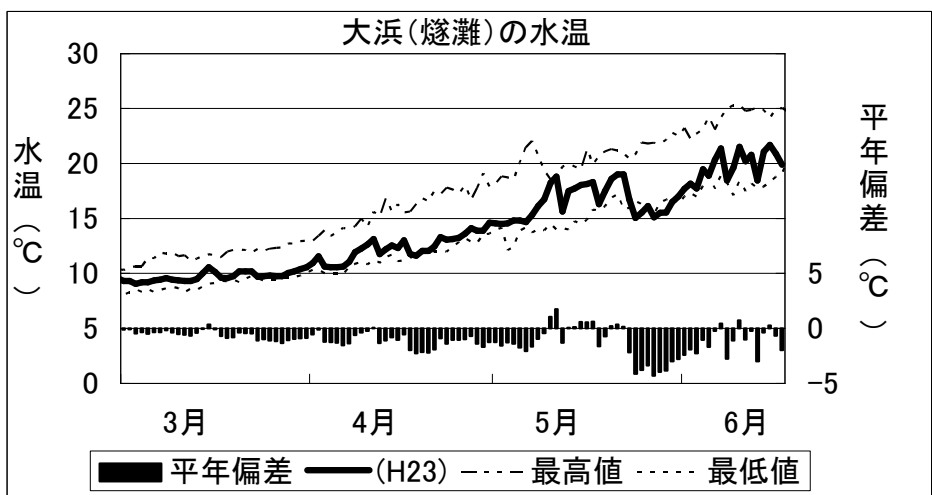
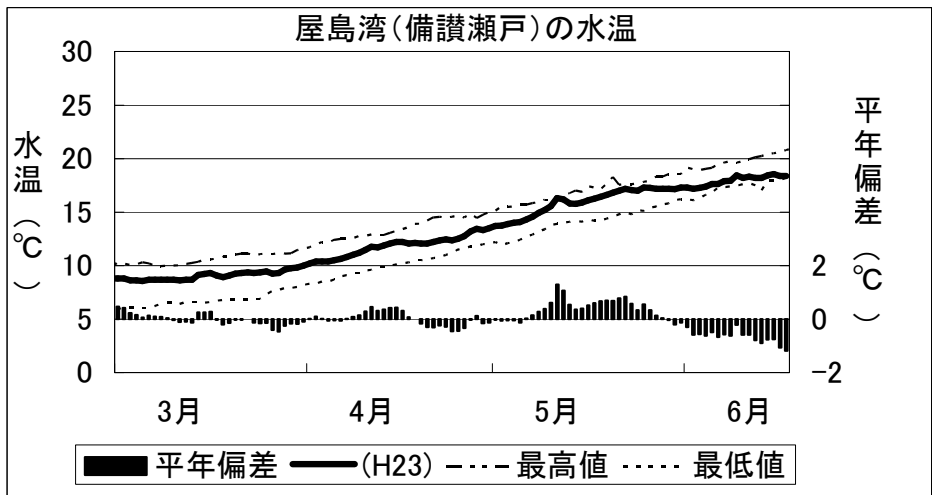
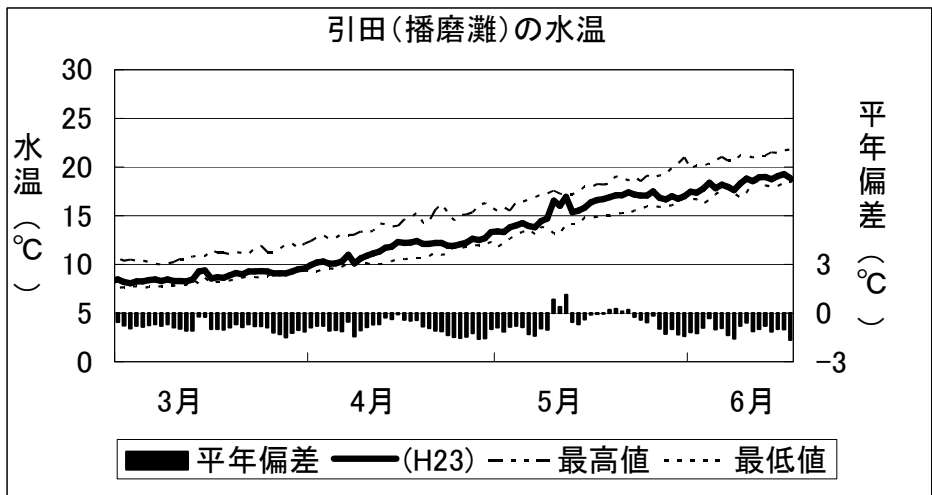
3) 定置観測 (水温)

播磨灘 (引田) : 3月からかなり低めで推移していたが、4月中旬から平年並み、5月はやや低めから平年並み、6月はかなり低めで推移している。(3月下旬に4日、4月上旬に1回、過去最低値を更新。)

備讃瀬戸 (屋島) : 3月から平年並みで推移していたが、6月はやや低めで推移している。

燧灘 (大浜) : 3月からかなり低めで推移していたが、5月下旬に著しく低めとなり、6月はかなり低めで推移している。(4月中旬に2日、5月下旬に7日過去最低値を、5月中旬に1日過去最高値を更新。)

平年値の算出期間 引田及び大浜 : 平成元 (1989) ~ 平成 22 (2010) 年
屋島 : 昭和 50 (1975) ~ 平成 22 (2010) 年



4) 赤潮 (5月20日～6月17日)

播磨灘：6月2日に播磨灘南西部で発生が認められた *Noctiluca scintillans* による赤潮は6月17日現在も継続中である。

6月10日に播磨灘南西部(屋島湾)で *Mesodinium rubrum* による赤潮が確認された。

備讃瀬戸：発生なし。

燧灘：発生なし。

5) 卵稚仔

調査日：平成23年6月1日(備讃瀬戸, 燧灘), 2日(播磨灘)

出現量

ー：平年値が0の場合を示す。(その他の魚類については平年値がない。)

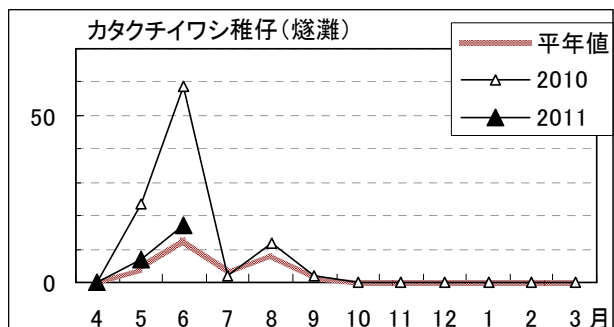
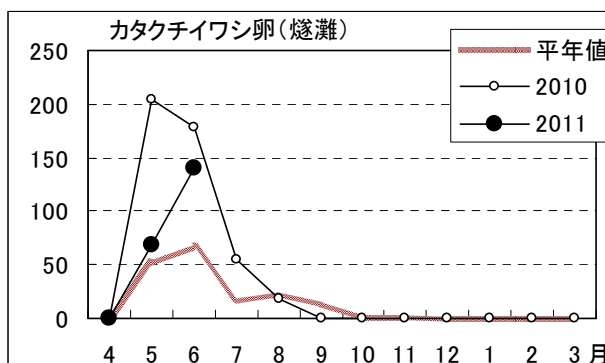
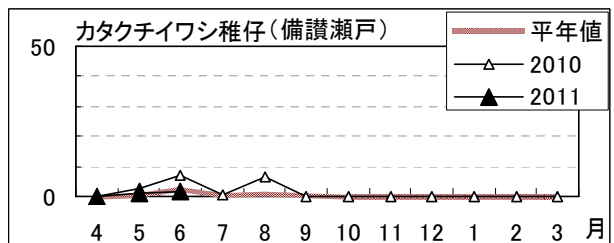
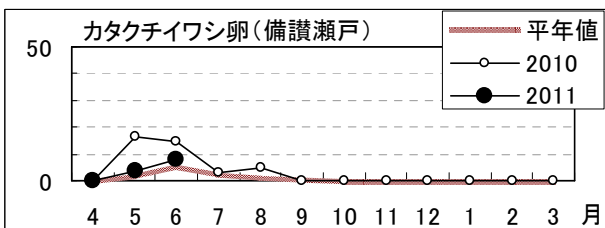
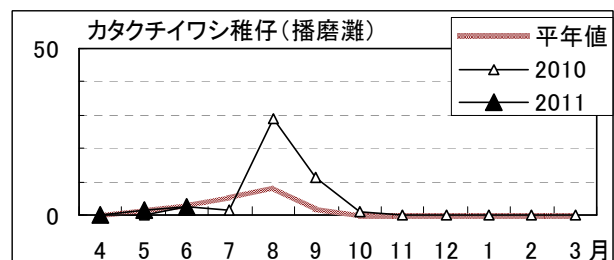
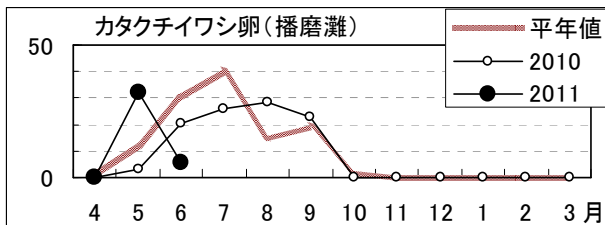
平年値の算出期間

カタクチイワシ：昭和55(1980)年度～平成22(2010)年度

マイワシ：平成6(1994)年度～平成22(2010)年度

		カタクチイワシ		マイワシ		サワラ		その他の魚類	
		卵	稚仔	卵	稚仔	卵	稚仔	卵	稚仔
播磨灘	平均値	5.6	2.3	0.0	0.0	0.0	0.0	6.4	5.6
	平年値	29.4	86.0	0.1	6.0				
	対平年(%)	19	3	0	0				
備讃瀬戸	平均値	7.9	1.6	0.0	0.0	0.0	0.0	16.7	5.4
	平年値	29.4	86.0	0.1	0.1				
	対平年(%)	27	2	0	0				
燧灘	平均値	140.7	17.1	0.0	0.0	0.0	0.0	23.4	4.6
	平年値	5.7	86.0	0.1	0.1				
	対平年(%)	2,480	20	0	0				
総平均	平均値	38.3	5.4	0.0	0.0	0.0	0.0	15.5	5.3
	平年値	67.3	86.0	0.4	0.1				
	対平年(%)	57	6	0	0				

マイワシの卵・稚仔は、平成14年度以降、確認されておりません。



2. 漁況

1) 5月からの漁況は次のとおりである。

海 域	漁 況
播 磨 灘	<p>底びき網ではマダイ、シログチ、メイタガレイ、ウシノシタ類、ネズッポ類、コウイカ、ベイカ、マダコ、小エビ類、ガザミ、アカニシなどが漁獲されている。</p> <p>建網ではクロダイ、シログチ、メバル、カサゴ、メイタガレイ、コウイカ、シリヤケイカなどが漁獲されている。</p> <p>あじ落網ではマルアジ、シログチ、サゴシ、コノシロ、タチウオ、ナシフグ、マナガツオなどが漁獲されている。</p>
備 讃 瀬 戸	<p>底びき網ではマダイ、クロダイ、スズキ、メイタガレイ、ウシノシタ類、ウマヅラハギ、フグ類、マアナゴ、マダコ、小エビ類などが漁獲されている。</p> <p>建網ではマダイ、クロダイ、セトダイ、キュウセン、クジメ、メバル、カサゴ、オニオコゼ、カレイ類、イカ類などが漁獲されている。</p>
隧 灘	<p>底びき網ではマダイ、クロダイ、スズキ、コノシロ、メイタガレイ、ネズッポ類、フグ類、コウイカ、小エビ類などが漁獲されている。</p> <p>柵網ではマダイ、クロダイ、イシダイ、スズキ、アカカマス、ウマヅラハギ、コウイカ、アオリイカなどが漁獲されている。例年多いマツイカ、アカカマス、マサバが少ない。</p> <p>さより機船船びき網では150～200kg/日・統と昨年並みの漁獲が続いている。</p>
香 川 県 全 域 (サワラ類)	<p>香川県魚市場における6月13日までの県内産サワラ類の取扱尾数(千尾)は、サワラ41.0、サゴシ12.6(昨年同時期比、サワラ146%、サゴシ220%)と先月に引き続き好調である。</p>

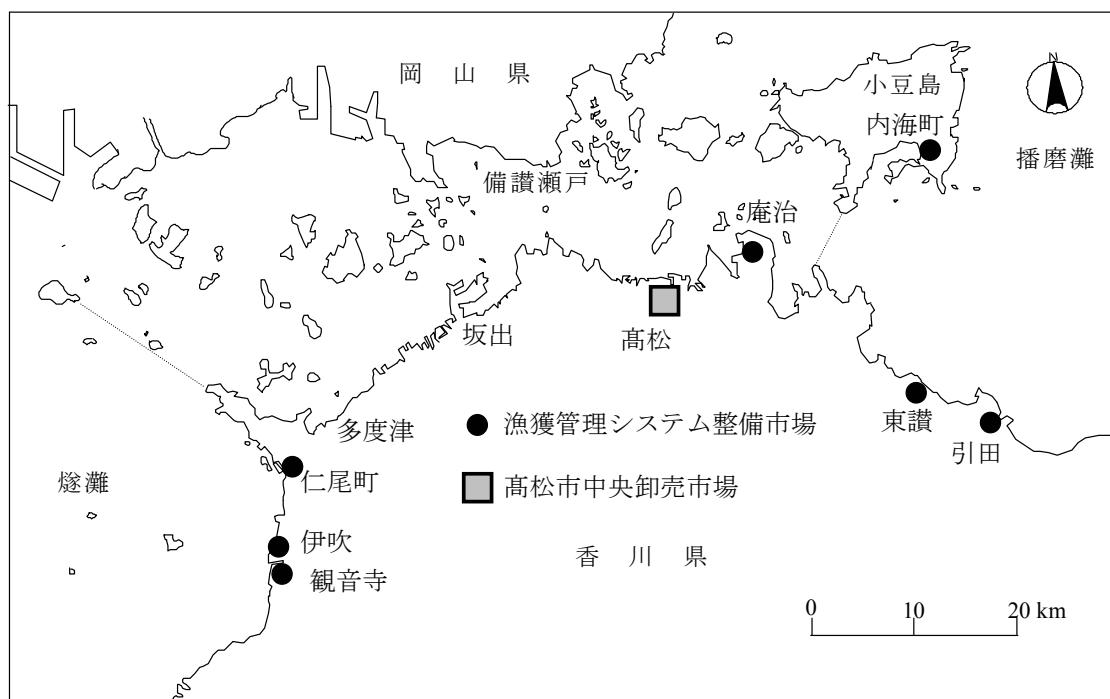
2) 香川県の漁獲情報

(1) 漁獲管理(TAC)システムデータ

日本周辺の生物資源を適切に管理保存するためのTAC(漁獲可能量)を迅速に把握することを目的とした全国システムで、本県では以下の産地市場に整備されています。

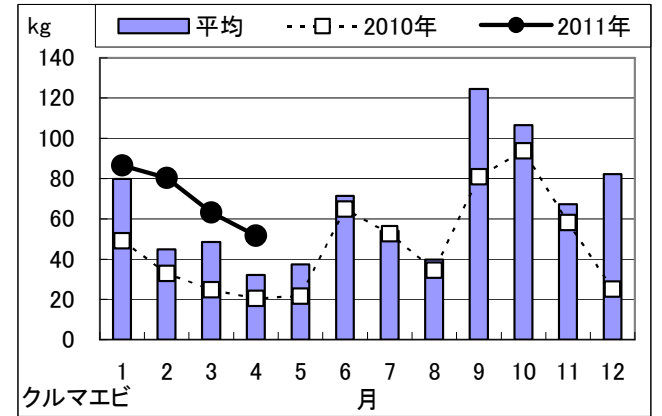
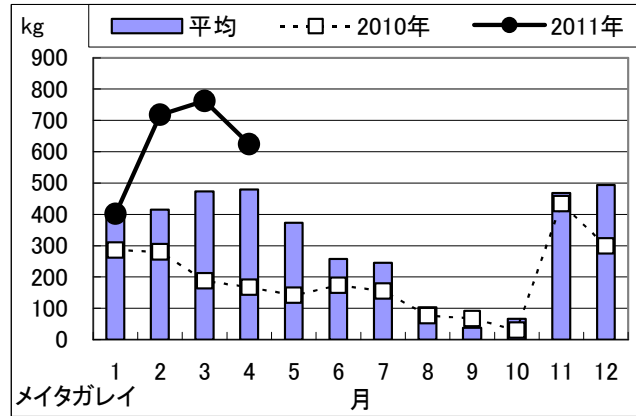
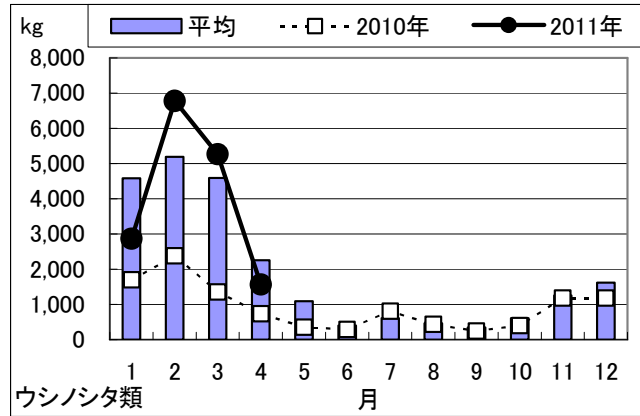
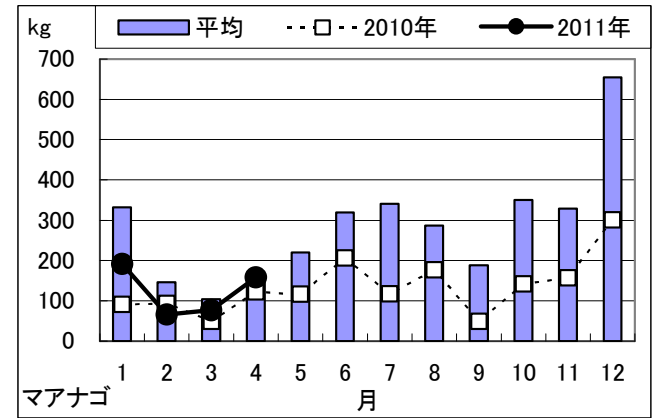
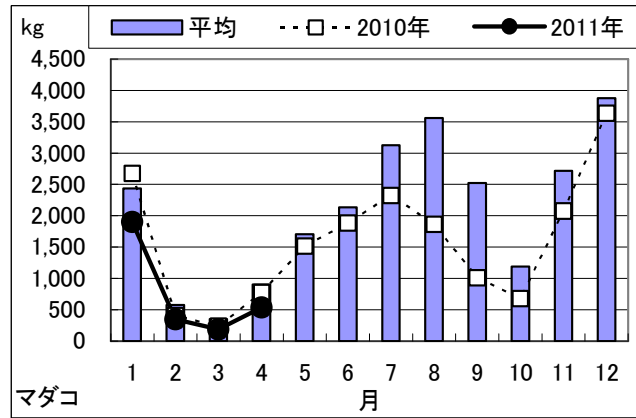
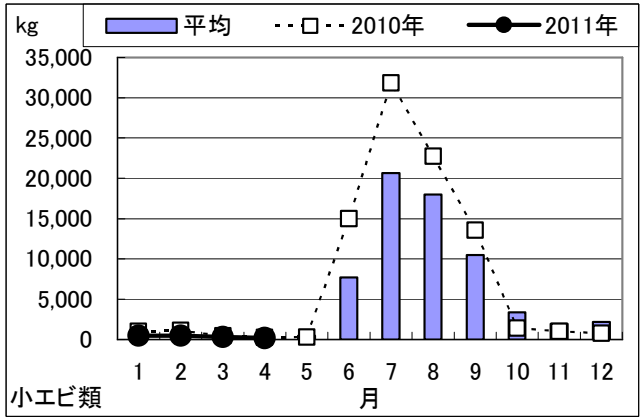
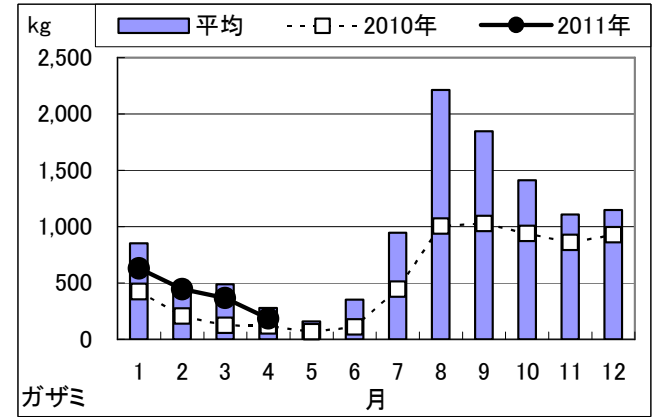
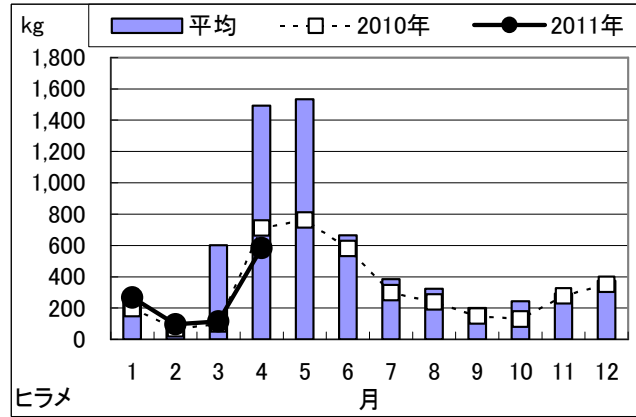
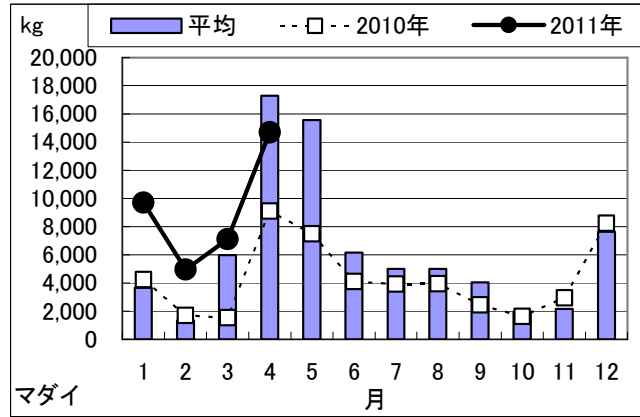
(2) 高松市中央卸売市場データ

水産物のうち生鮮水産物(香川県全体から集荷されている)について、高松市中央卸売市場のホームページで公開されている情報を水産試験場で集計したものです。



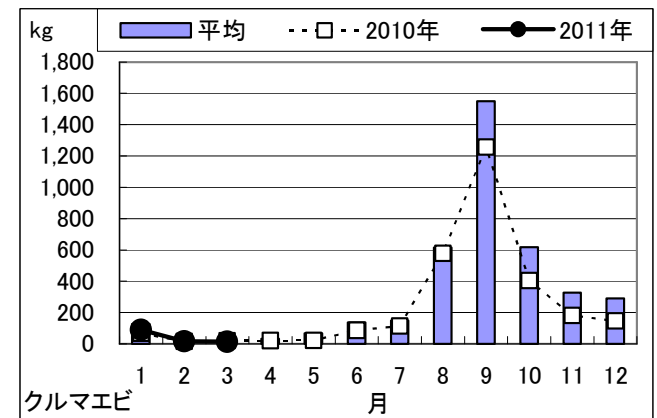
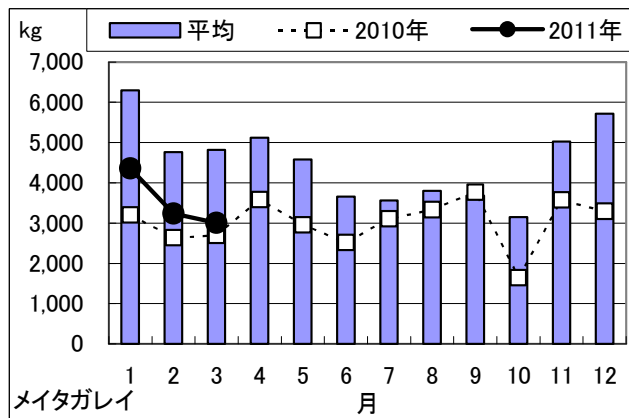
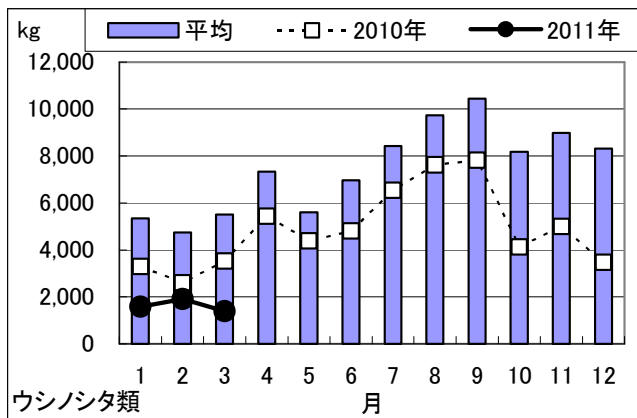
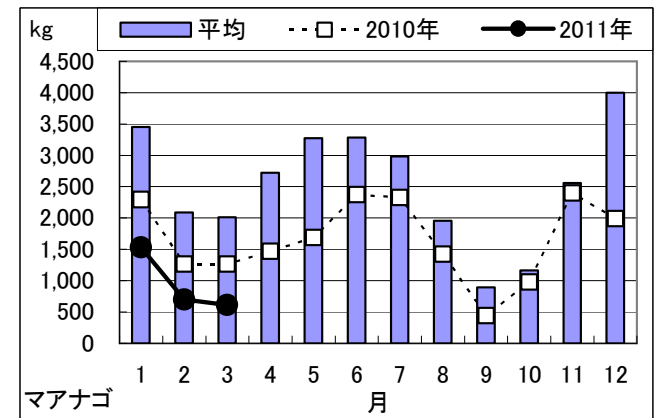
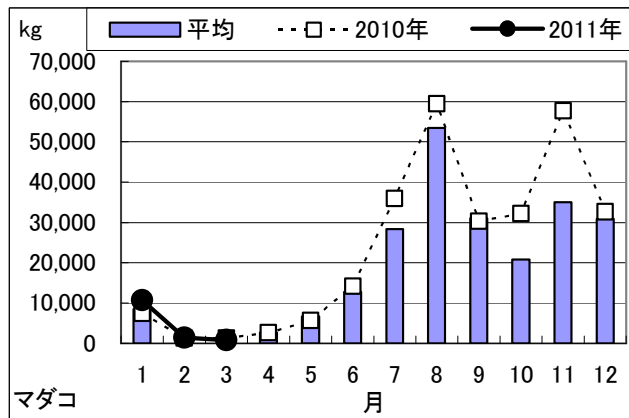
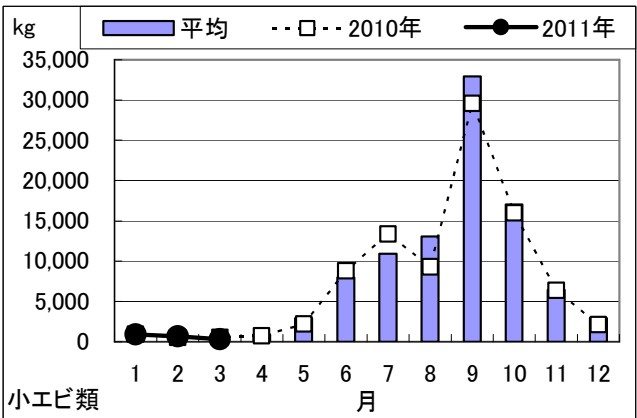
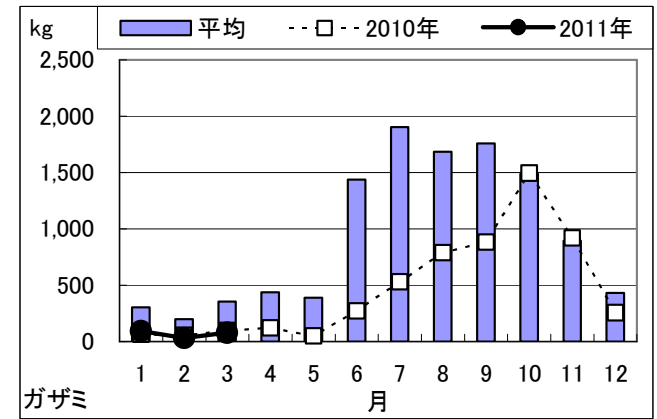
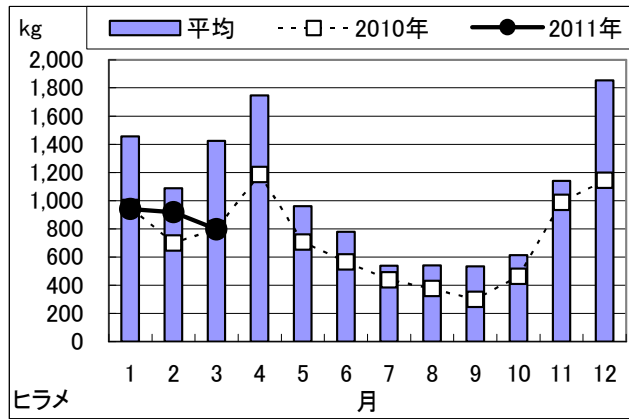
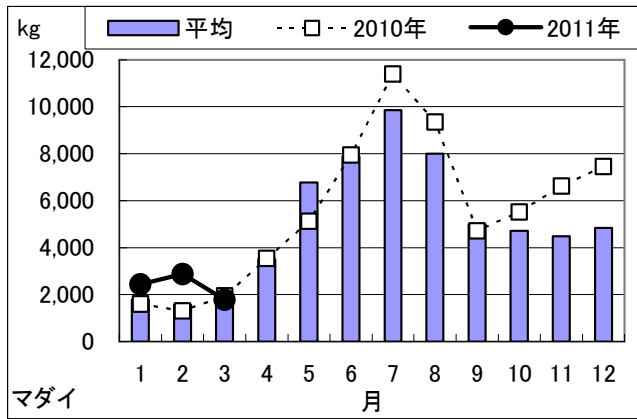
播磨灘（引田、東讃、内海町）TACデータより（5月分はデータが揃っていません。）

平均値は、2006年から2010年の5年間の平均。



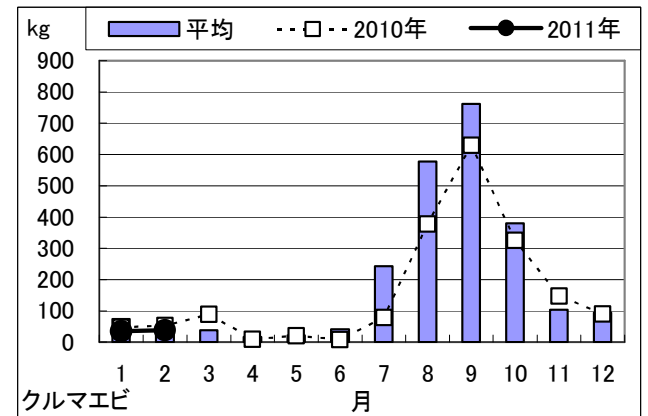
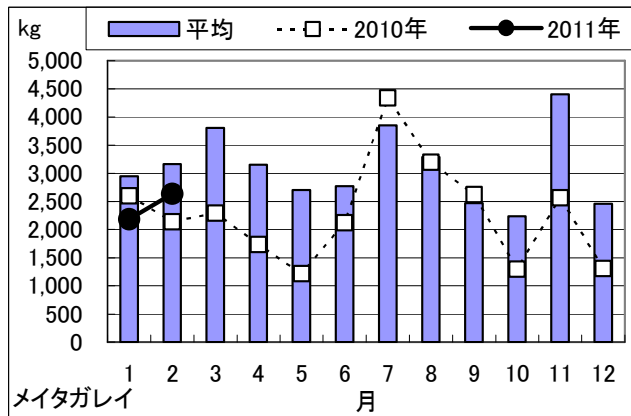
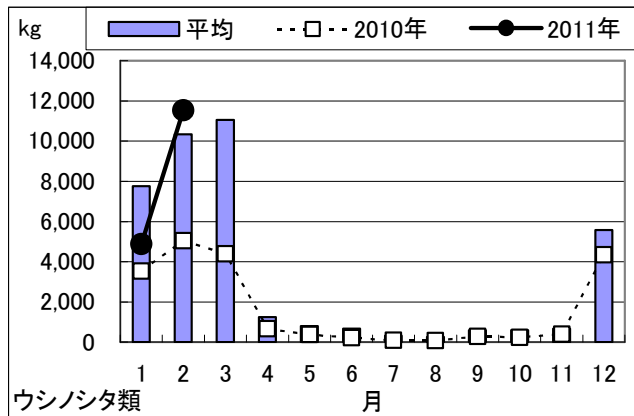
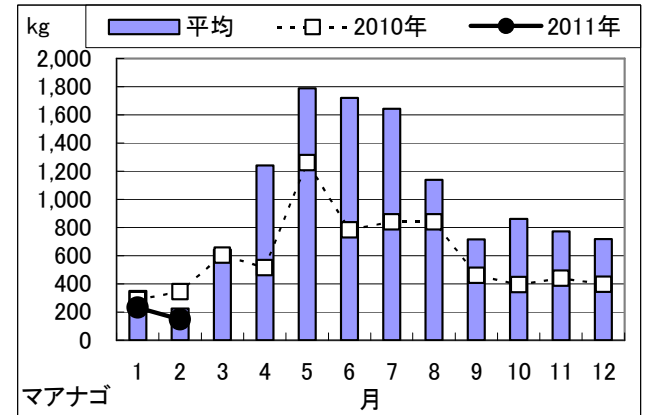
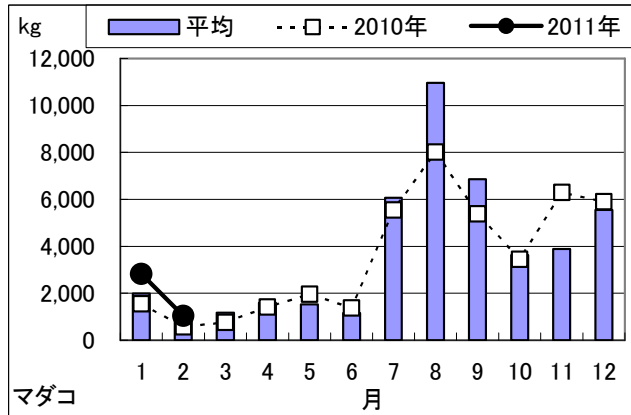
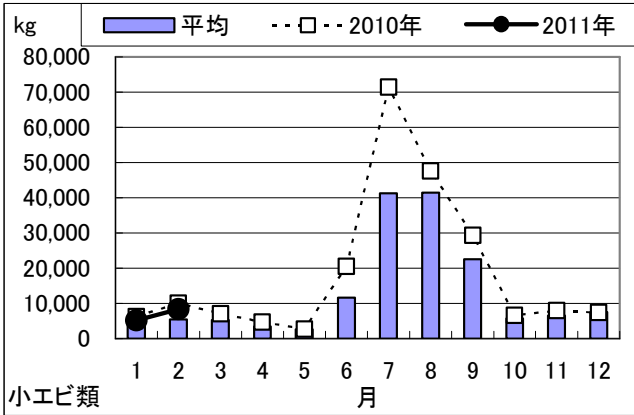
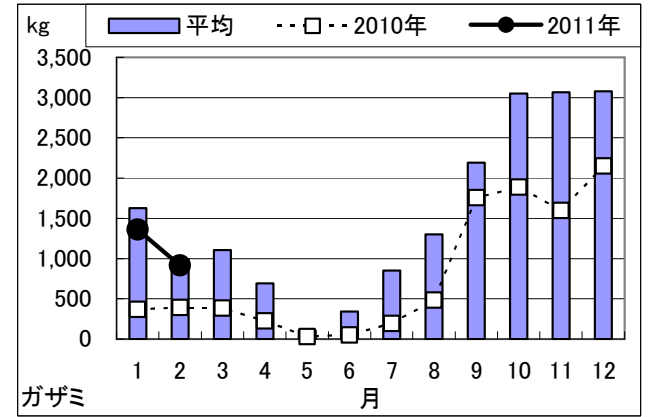
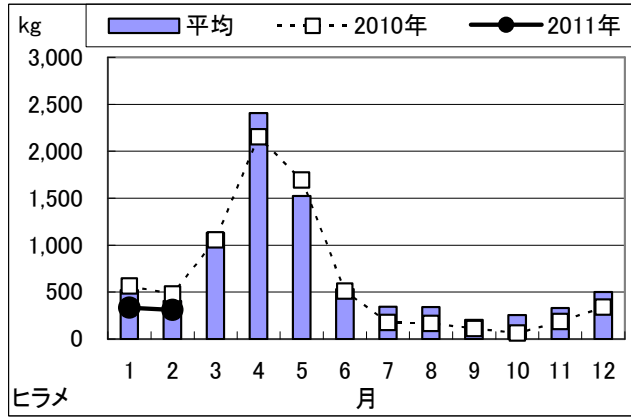
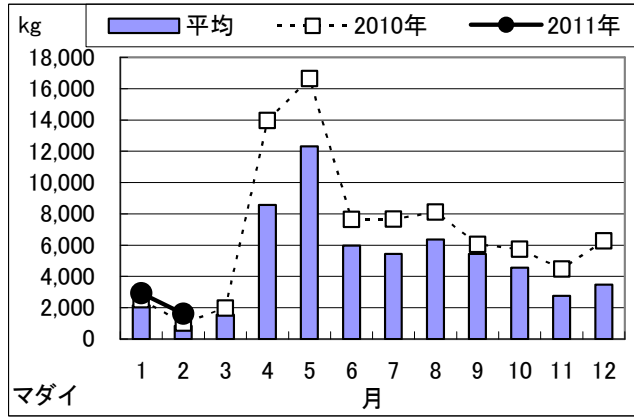
備讃瀬戸（庵治）TACデータより（4,5月分はデータが揃っていません。）

平均値は、2006年から2010年の5年間の平均。



燧灘（仁尾町、観音寺、伊吹）のTACデータより（3,4,5月分はデータが揃っていません。）

平均値は、2006年から2010年の5年間の平均。



高松市中央卸売市場データ（県内ものの鮮魚：東讃・小豆・三豊地区も含む）よ

平均値は、2006年から2010年の5年間の平均。

