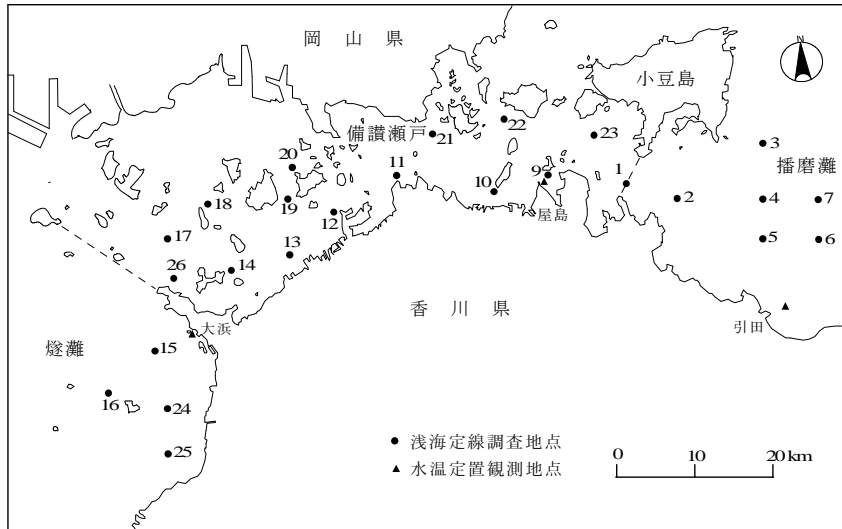


香川県漁海況情報 平成 26 年 9 月 (H26-6 号)

香川県水産試験場

1. 海況

1) 観測地点



2) 浅海定線調査

(1) 調査日

平成 26 年 9 月 1 日 (播磨灘), 2 日 (備讃瀬戸, 燧灘)

(2) 水質概況

平年と比較すると、水温は「平年並み」から「やや高め」、塩分は「著しく低め」から「やや低め」、透明度は「著しく低め」から「平年並み」、溶存酸素は「かなり低め」から「かなり高め」であった。

9月

		水 温 (°C)			塩 分 (PSU)			透 明 度 (m)	溶 存 酸 素 (ml/l)	
		表層	10m層	底層	表層	10m層	底層		表層	底層
播 磨 灘	7地点平均値	26.5	26.5	25.8	30.7	30.8	31.3	6.5	4.44	3.48
	平年値	26.9	26.4	25.0	31.7	31.7	31.9	8.0	4.42	3.15
	平年偏差	-0.4	0.2	0.8	-0.9	-0.9	-0.5	-1.5	0.03	0.33
	標準偏差(σ)	0.9	0.8	1.2	0.7	0.6	0.5	3.1	0.50	0.90
	状 況	平年並み	平年並み	やや高め	かなり低め	かなり低め	やや低め	平年並み	平年並み	平年並み
備 讃 瀬 戸	14地点平均値	26.8	26.6	26.5	30.2	30.3	30.4	4.8	4.78	4.21
	平年値	26.9	26.6	26.4	31.8	31.9	31.9	4.3	4.16	3.95
	平年偏差	-0.2	0.0	0.0	-1.6	-1.5	-1.5	0.5	0.61	0.26
	標準偏差(σ)	1.0	0.9	1.1	0.9	0.8	0.8	1.8	0.43	0.41
	状 況	平年並み	平年並み	平年並み	かなり低め	かなり低め	かなり低め	平年並み	かなり高め	やや高め
燧 灘	4地点平均値	27.3	25.8	24.8	29.8	31.3	31.7	4.0	5.45	1.22
	平年値	27.4	26.3	25.1	31.9	32.2	32.3	11.1	4.54	2.79
	平年偏差	-0.1	-0.5	-0.3	-2.1	-0.8	-0.6	-7.1	0.91	-1.57
	標準偏差(σ)	1.3	1.0	1.2	1.0	0.6	0.6	3.1	0.55	0.92
	状 況	平年並み	平年並み	平年並み	著しく低め	やや低め	やや低め	著しく低め	かなり高め	かなり低め

平年偏差 = 平均値 - 平年値

平年値の算出期間

水温、塩分及び透明度：昭和 56 年 (1981) 1 月～平成 22 年 (2010) 12 月

溶 存 酸 素：昭和 56 年 (1981) 2 月～平成 22 年 (2010) 12 月

水温は、毎月 1 日の値に補正。

平年並み $0\sigma \leq \text{平年偏差} < 0.6\sigma$ (σ : 標準偏差)

やや高め (やや低め) $0.6\sigma \leq \text{平年偏差} < 1.3\sigma$

かなり高め (かなり低め) $1.3\sigma \leq \text{平年偏差} < 2.0\sigma$

著しく高め (著しく低め) $2.0\sigma \leq \text{平年偏差}$

3) 定置観測 (水温)

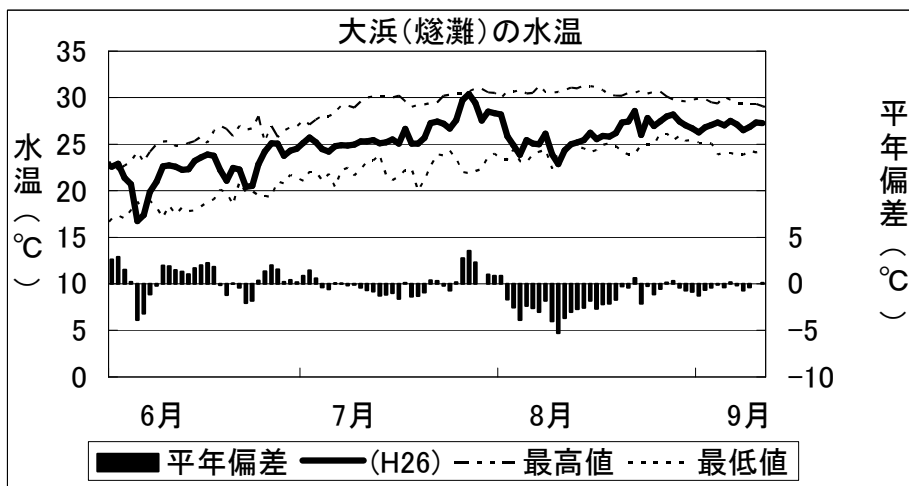
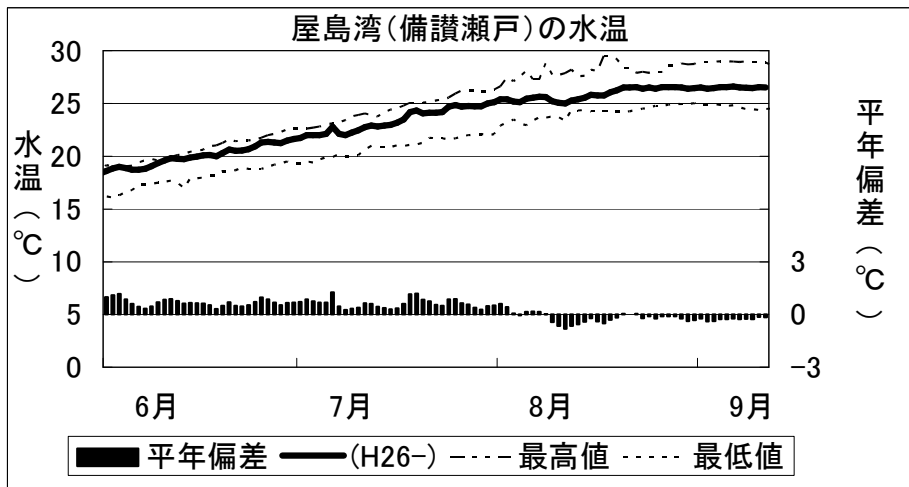
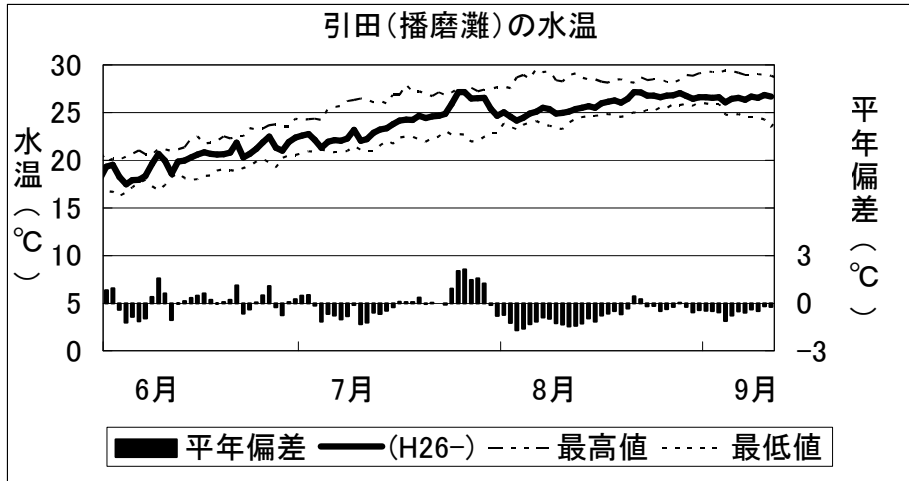
播磨灘 (引田)：6月はかなり低めから平年並み, 7月はやや低めからかなり高め, 8月はかなり低めから平年並み, 9月はやや低めから平年並みで推移している。

備讃瀬戸 (屋島)：6月はかなり高め, 7月はやや高めから平年並み, 8月はやや低めから平年並み, 9月は平年並みで推移している。(6月上旬に1日, 過去最高値を更新。)

燧灘 (大浜)：6月はかなり高めから著しく低め, さらにやや高めから平年並み, 7月はやや低めからかなり高め, 8月は著しく低めから平年並み, 9月は平年並みで推移している。(6月上旬に2日, 8月上旬に2日, 過去最低値を更新。6月上旬に1日, 過去最高値を更新。)

平年値の算出期間 引田及び大浜：平成元 (1989) ~平成 24 (2012) 年

屋島：昭和 50 (1975) ~平成 24 (2012) 年



※燧灘では, 5~8月の成層形成期には, 表底層水温差が大きくなる。そのため, 風浪等によって表底層水が入れ替わると水温データが大きく変動する。

4) 赤潮 (8月20日～9月19日)

播磨灘：8月21～25日に引田漁港内で *Karenia mikimotoi* による赤潮が確認された。

備讃瀬戸：発生無し

燧灘：8月26日に燧灘東部の広範囲で *Karenia mikimotoi* による赤潮が確認された。

5) 卵稚仔

調査日：平成26年9月1日(播磨灘)，2日(備讃瀬戸，燧灘)

出現量

－：平年値が0の場合を示す。(その他の魚類については平年値がない。)

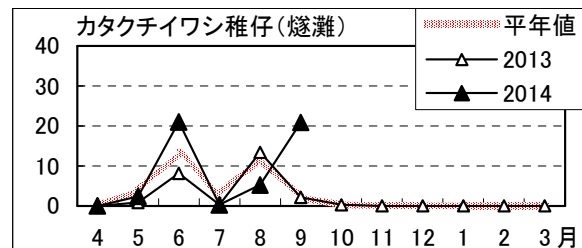
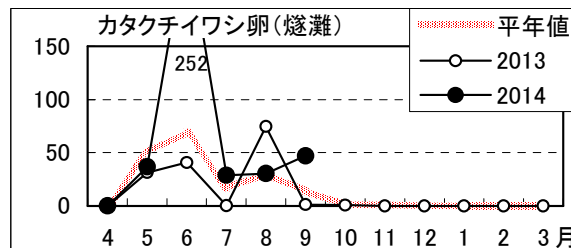
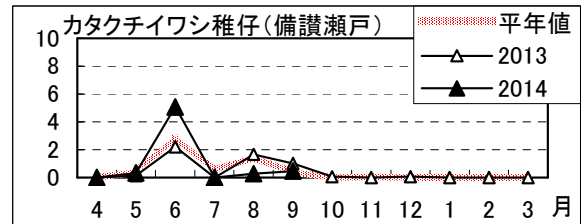
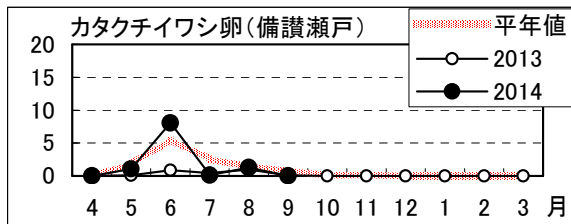
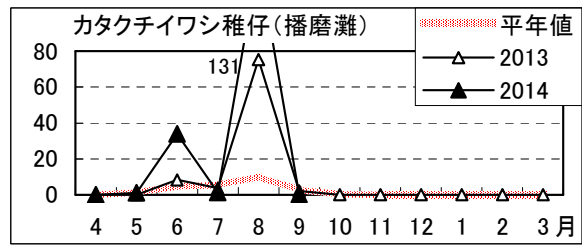
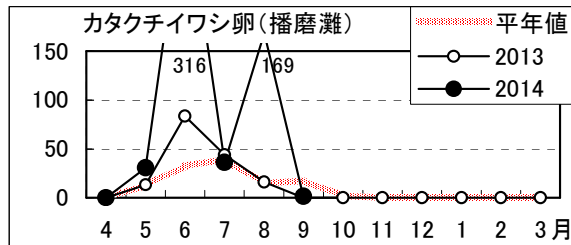
平年値の算出期間

カタクチイワシ：昭和55(1980)年度～平成25(2013)年度

マイワシ：平成6(1994)年度～平成25(2013)年度

		カタクチイワシ		マイワシ		その他の魚類	
		卵	稚仔	卵	稚仔	卵	稚仔
播磨灘	平均値	1.4	0.1	0.0	0.0	1.0	14.3
	平年値	17.5	2.6	0.0	0.0		
	対平年(%)	7.9	4.9	－	－		
備讃瀬戸	平均値	0.0	0.5	0.0	0.0	0.3	2.6
	平年値	0.7	0.4	0.0	0.0		
	対平年(%)	0.0	126.4	－	－		
燧灘	平均値	47.0	20.9	0.0	0.0	1.9	3.1
	平年値	13.9	2.0	0.0	0.0		
	対平年(%)	338.5	1,044.3	－	－		
総平均	平均値	11.3	5.1	0.0	0.0	0.8	5.8
	平年値	8.3	1.3	0.0	0.0		
	対平年(%)	1.4	385.9	－	－		

*マイワシの卵・稚仔は，平成14年度以降，確認されていません。



2. 漁況

1) 8月からの漁況は次のとおりである。

海 域	漁 況
播 磨 灘	<p>底びき網ではメイタガレイ、マダイ、クロダイ、スズキ、マゴチ、シログチ、マルアジ、マアジ、ハモ、カマス類、ガザミ、小エビ類、ベイカ（ジンドウイカ）などが漁獲されている。</p> <p>建網ではカサゴ、キュウセン、イヌノシタ、マゴチ、ガザミ、マダコなどが漁獲されている。</p> <p>柵網ではマイワシ、ウルメイワシ、マアジ、マルアジ、カマス類、マサバ、スズキ、ハマチ、ツバス、マダイ、クロダイ、カワハギ、ウマヅラハギ、ボラ、コノシロ、タチウオ、イヌノシタ、メジナ、ハモ、ヒラメ、ベイカ、コウイカ、アオリイカなどが漁獲されている。</p> <p>大型定置網（大敷網）ではマルアジ、マアジ、タチウオ、マナガツオ、コウイカ、マサバ、カマス類、シオ（カンパチの若魚）、サゴシ、シズ（イボダイ）などが漁獲されている。</p>
備 讃 瀬 戸	<p>底びき網ではメイタガレイ、コウライアカシタビラメ、マダイ、クロダイ、マアナゴ、ピングシ（セトダイ）、キュウセン、スズキ、アカカマス、ハモ、タチウオ、シズ、セトウシノシタ（シマゲタ）、ニベ（コイチ）、シロギス、ネズッポ類、ガザミ、クルマエビ、小エビ類、マダコ、イイダコ、ベイカ、アオリイカ、アカニシなどが漁獲されている。</p> <p>建網ではカサゴ、メバル、ウミタナゴ、ヒラメ、マダイ、クロダイ、スズキなどが漁獲されている。</p>
燧 灘	<p>底びき網ではイヌノシタ、メイタガレイ、アナゴ、ハモ、マゴチ、マダイ、クロダイ、キジハタ、タチウオ、マナガツオ、マルアジ、アカカマス、シロギス、シマイサキ、シログチ、テンジクダイ、ガザミ、クルマエビ、小エビ類、シャコ、マダコ、ベイカ、アオリイカなどが漁獲されている。</p> <p>建網ではオニオコゼ、ガザミ、マゴチなどが漁獲されている。</p>

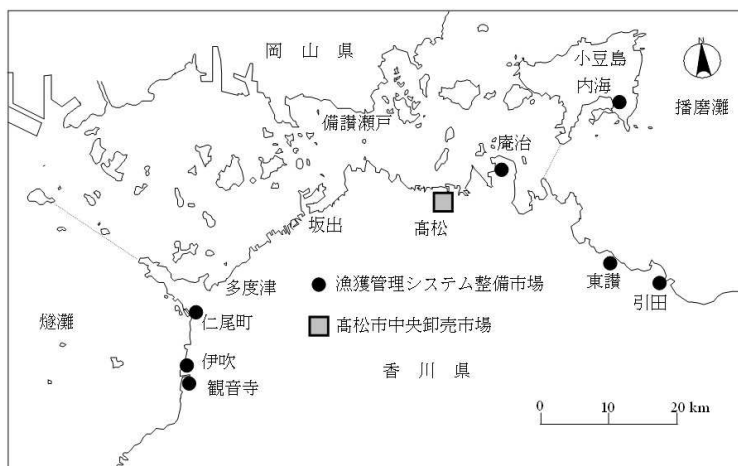
2) 香川県の漁獲情報

(1) 漁獲管理（TAC）システムデータ

日本周辺の生物資源を適切に管理保存するためのTAC(漁獲可能量)を迅速に把握することを目的とした漁獲情報システムで、本県では以下の産地市場に整備している。

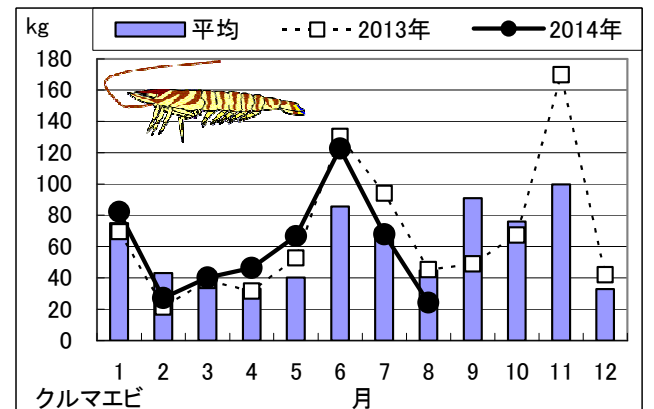
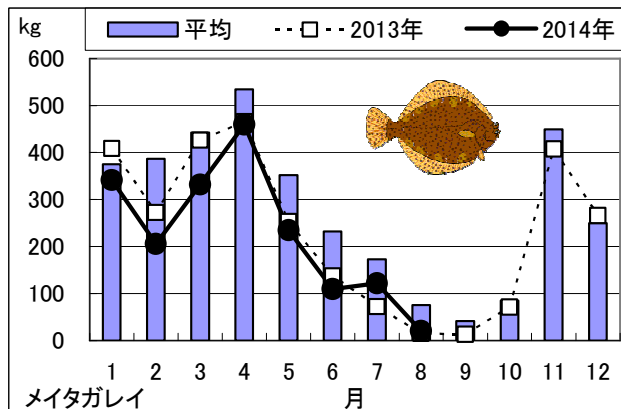
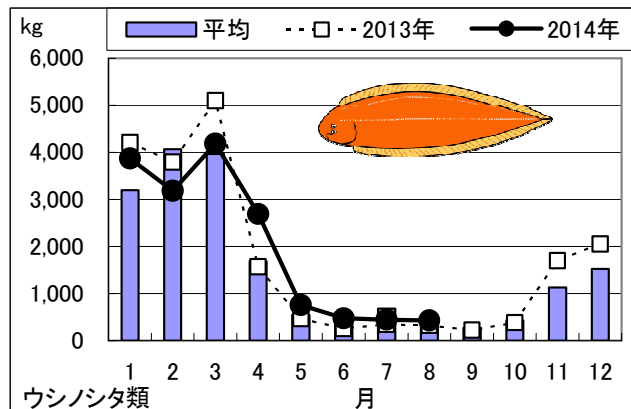
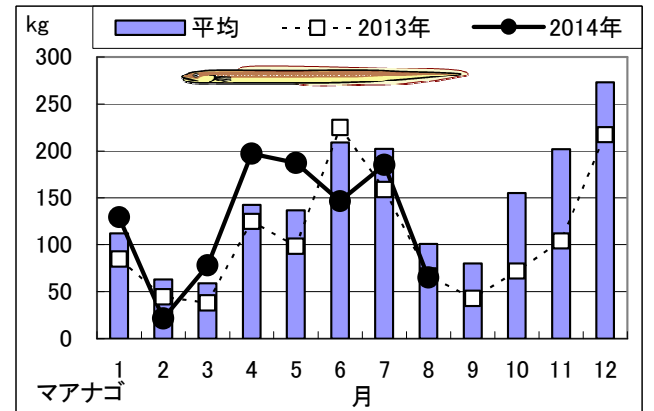
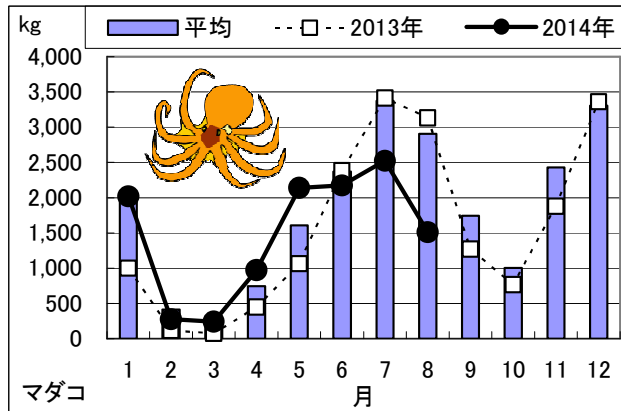
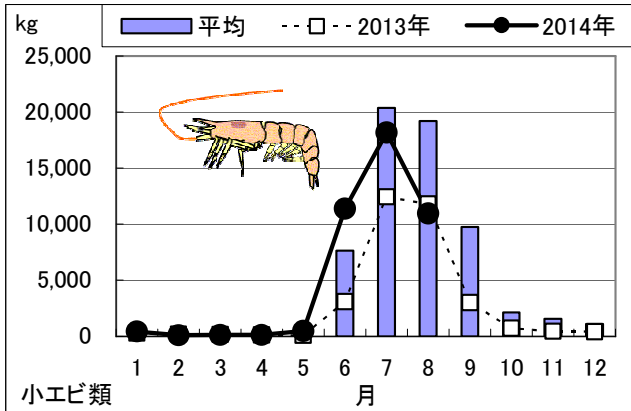
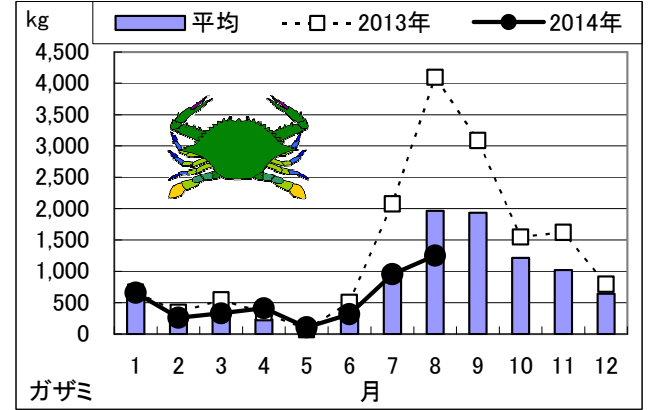
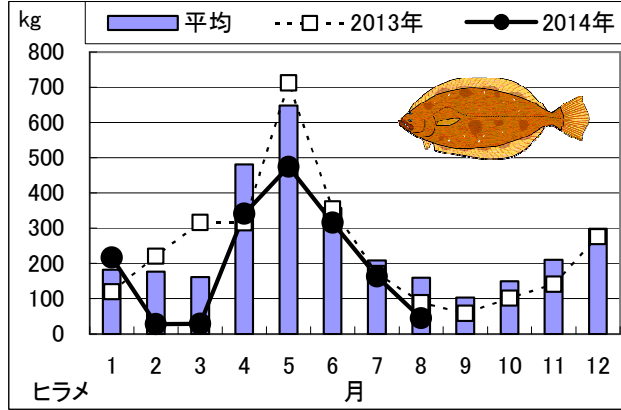
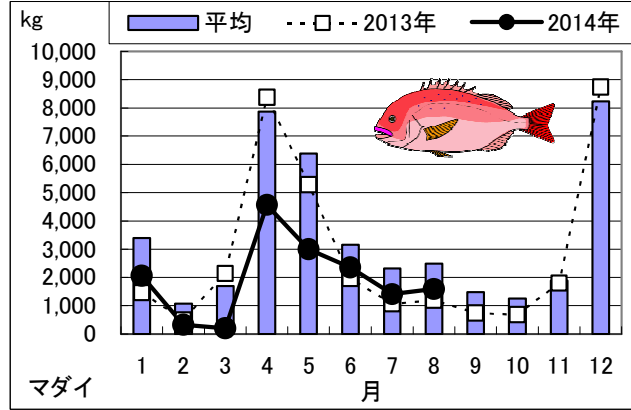
(2) 高松市中央卸売市場データ

水産物のうち生鮮水産物（香川県全体からの集荷物）について、高松市中央卸売市場のホームページで公開されている情報を水産試験場で集計したもの。



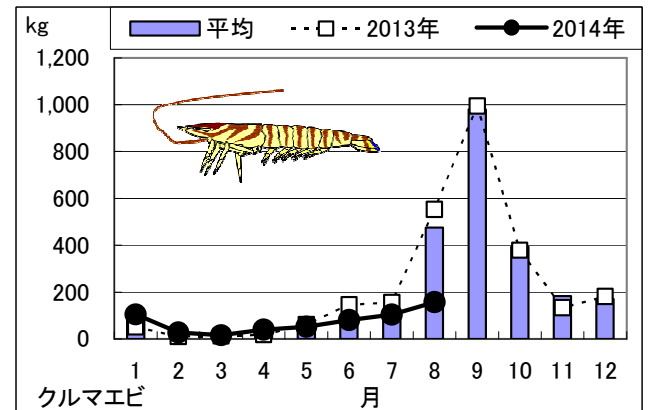
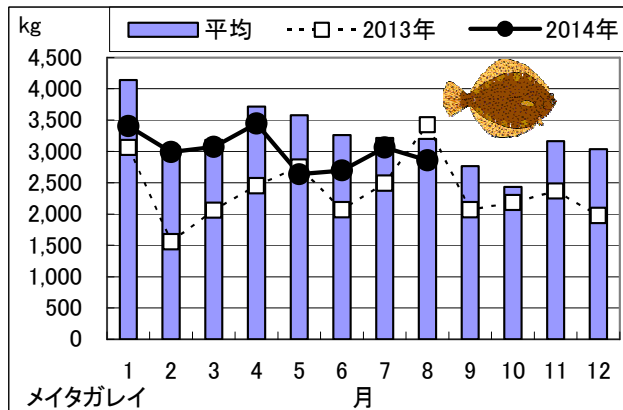
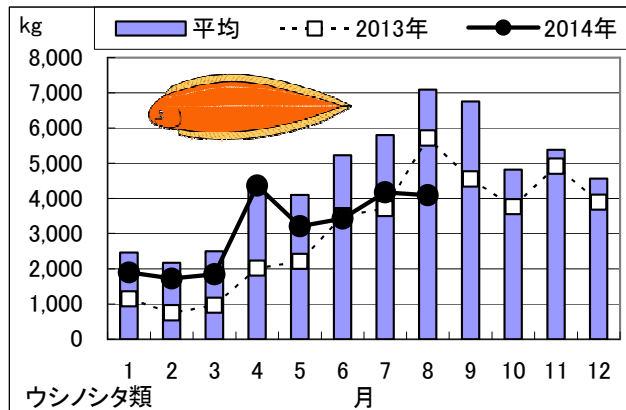
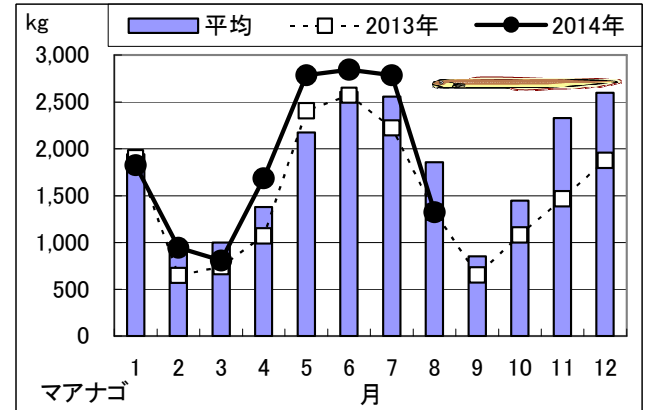
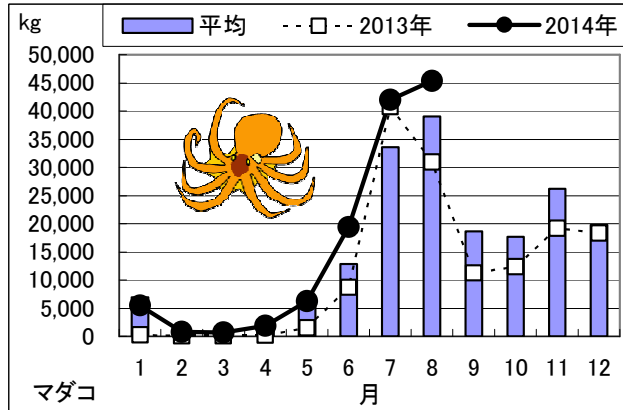
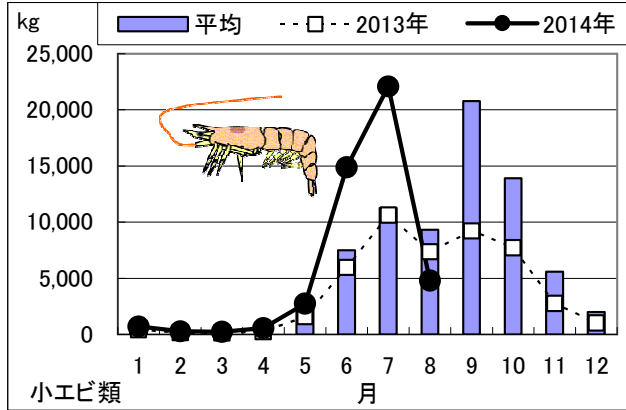
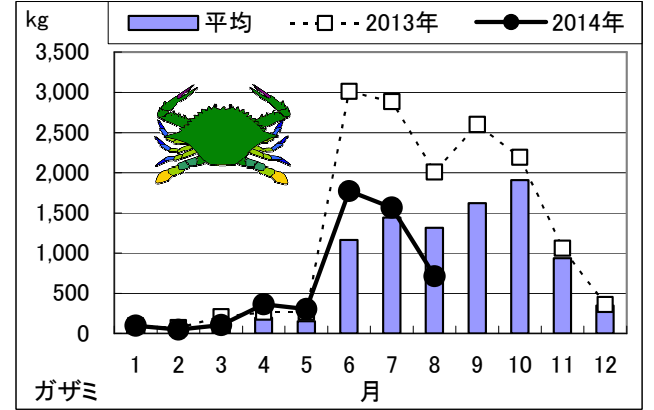
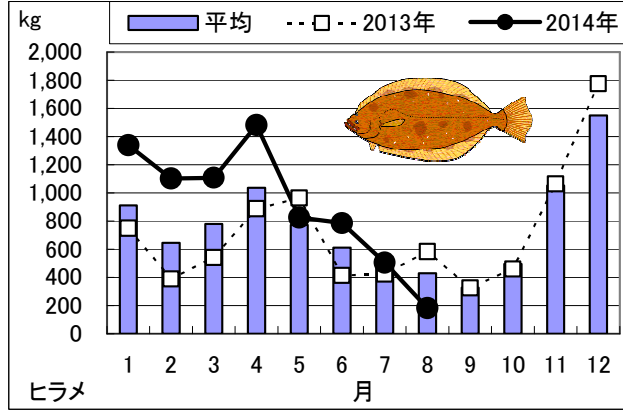
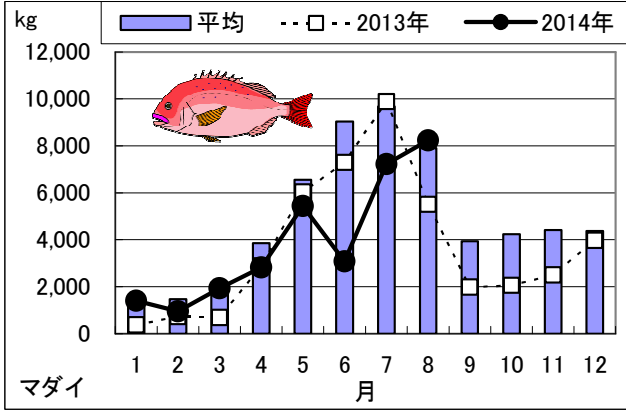
播磨灘（引田+東讃+内海） TACデータより

平均値は、2009年から2013年の5年間の平均。



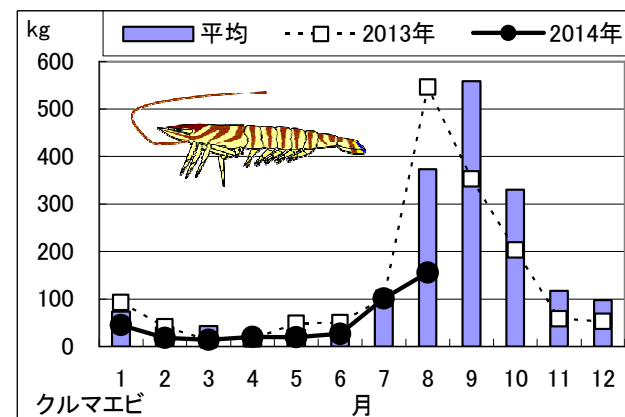
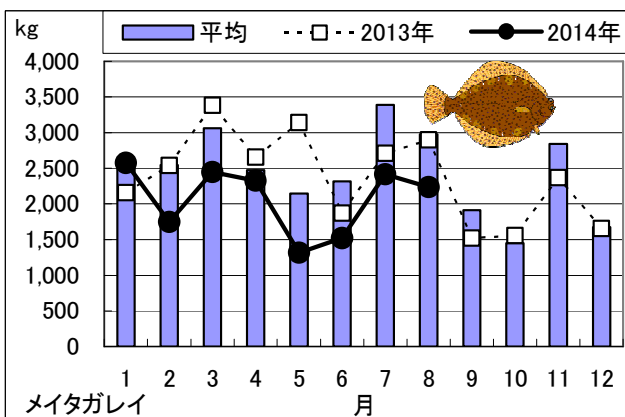
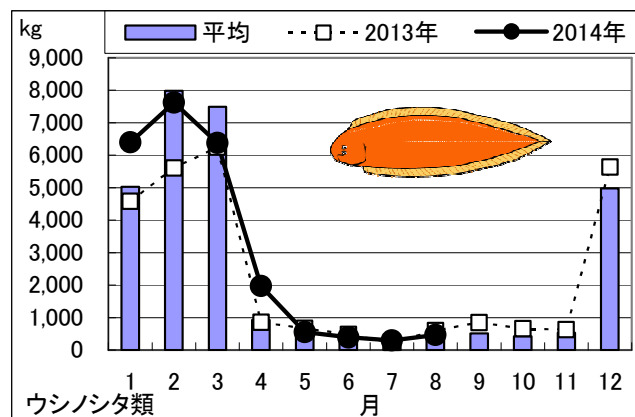
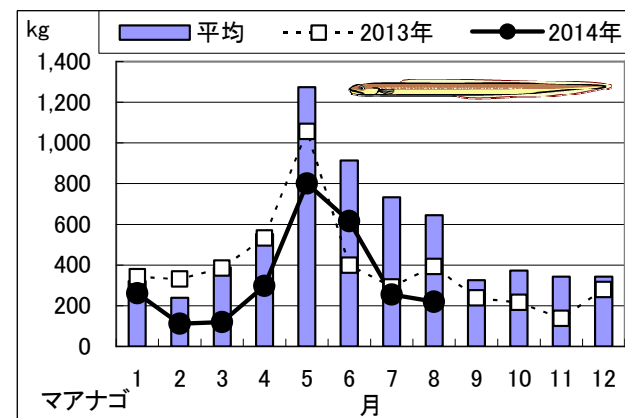
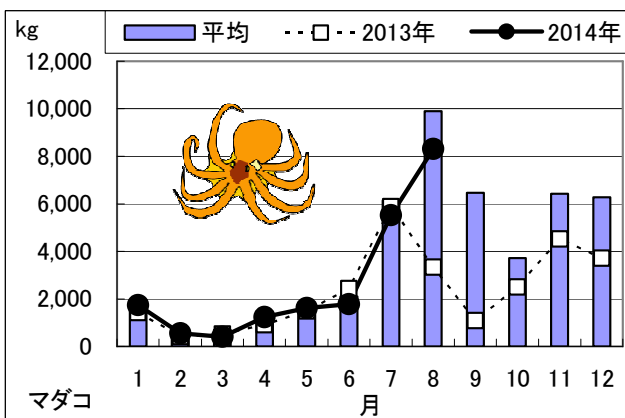
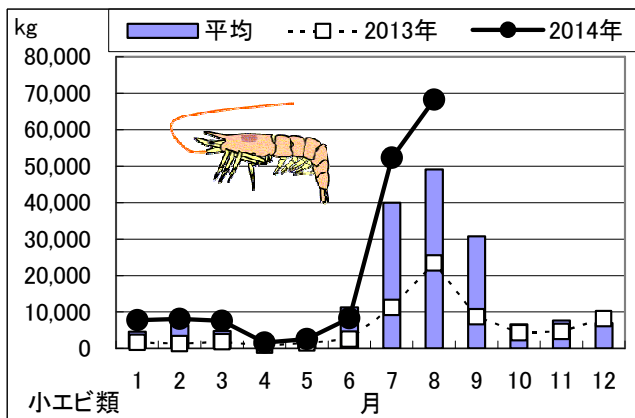
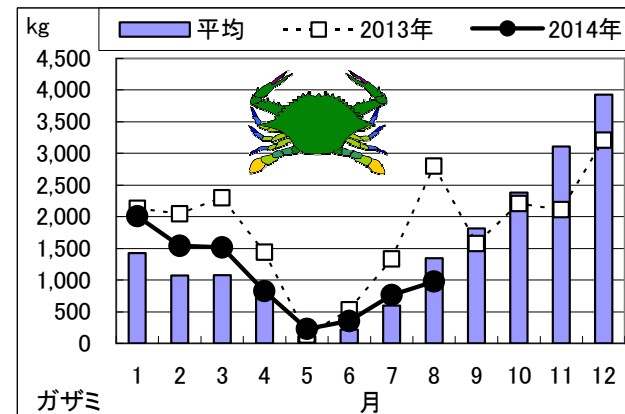
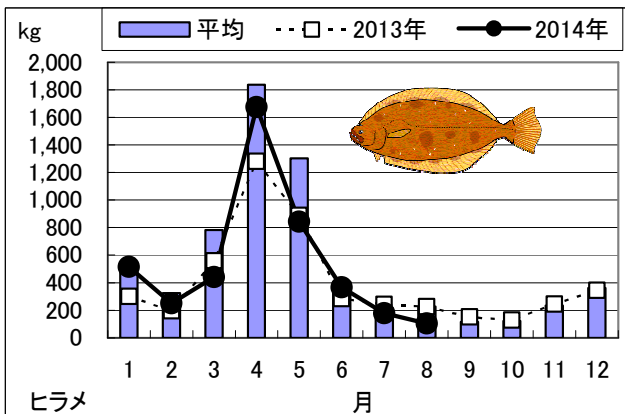
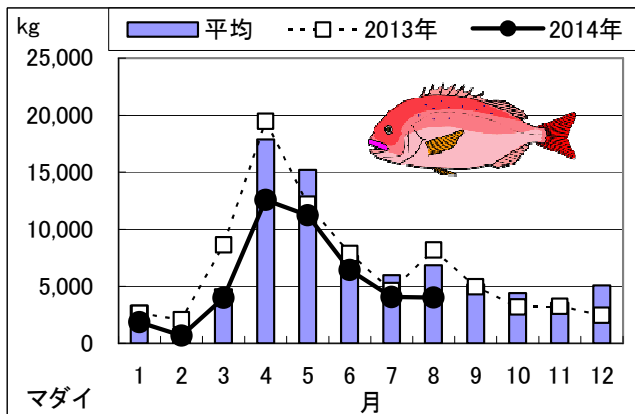
備讃瀬戸（庵治） TACデータより

平均値は、2009年から2013年の5年間の平均。



燧灘（仁尾町+観音寺+伊吹） TACデータより

平均値は、2009年から2013年の5年間の平均。



高松市中央卸売市場（県内産鮮魚：東讃・小豆・中讃・三豊地区からも入荷あり） 高松市HPより

平均値は、2009年から2013年の5年間の平均。

