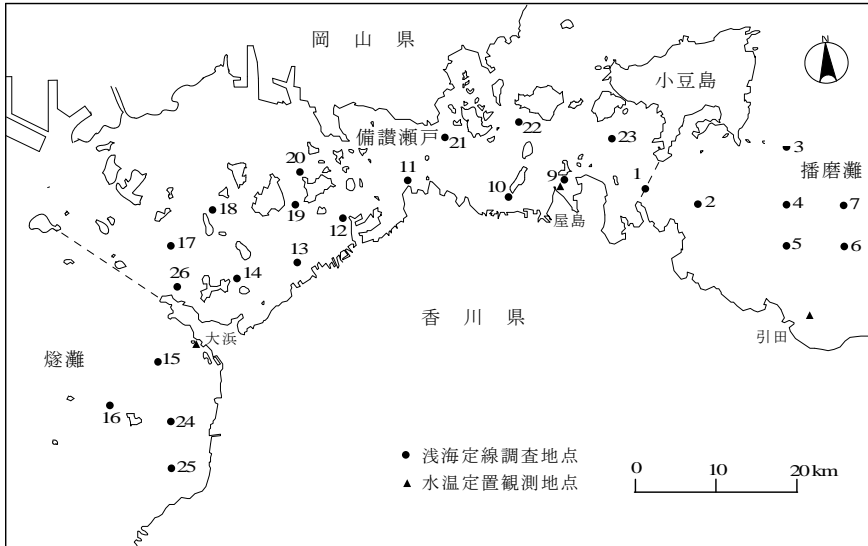


香川県漁海況情報 平成 28 年 9 月 (H28-6 号)

香川県水産試験場

1. 海況

1) 観測地点



2) 浅海定線調査

(1) 調査日

平成 28 年 9 月 1 日 (備讃瀬戸, 燧灘), 9 月 6 日 (播磨灘)

(2) 水質概況

平年と比較すると、水温は「平年並み」から「やや高め」、塩分は「やや低め」から「平年並み」、透明度は「かなり低め」から「平年並み」、溶存酸素は「やや低め」から「かなり高め」であった。

9月

		水温 (°C)			塩分 (PSU)			透明度 (m)	溶存酸素 (ml/l)	
		表層	10m層	底層	表層	10m層	底層		表層	底層
播磨灘	7地点平均値	27.2	26.7	25.9	31.6	31.7	31.9	9.4	3.86	3.01
	平年値	26.9	26.4	25.0	31.7	31.7	31.9	8.0	4.42	3.15
	平年偏差	0.3	0.3	0.8	0.0	0.0	0.1	1.4	-0.55	-0.14
	標準偏差(σ)	0.9	0.8	1.2	0.7	0.6	0.5	3.1	0.50	0.90
	状況	平年並み	平年並み	やや高め	平年並み	平年並み	平年並み	平年並み	やや低め	平年並み
備讃瀬戸	14地点平均値	26.8	26.7	26.7	31.5	31.5	31.5	4.7	4.20	4.06
	平年値	26.9	26.6	26.4	31.8	31.9	31.9	4.3	4.16	3.95
	平年偏差	-0.2	0.1	0.2	-0.3	-0.3	-0.4	0.4	0.04	0.11
	標準偏差(σ)	1.0	0.9	1.1	0.9	0.8	0.8	1.8	0.43	0.41
	状況	平年並み	平年並み	平年並み	平年並み	平年並み	平年並み	平年並み	平年並み	平年並み
燧灘	4地点平均値	26.7	26.4	26.3	31.6	31.8	31.8	6.5	4.70	4.11
	平年値	27.4	26.3	25.1	31.9	32.2	32.3	11.1	4.54	2.79
	平年偏差	-0.7	0.1	1.2	-0.3	-0.4	-0.5	-4.7	0.17	1.32
	標準偏差(σ)	1.3	1.0	1.2	1.0	0.6	0.6	3.1	0.55	0.92
	状況	平年並み	平年並み	やや高め	平年並み	平年並み	やや低め	かなり低め	平年並み	かなり高め

平年偏差 = 平均値 - 平年値

平年値の算出期間

水温、塩分及び透明度：昭和 56 年 (1981) 1 月～平成 22 年 (2010) 12 月

溶存酸素：昭和 56 年 (1981) 2 月～平成 22 年 (2010) 12 月

水温は、毎月 1 日の値に補正。

平年並み $0\sigma \leq \text{平年偏差} < 0.6\sigma$ (σ : 標準偏差)

やや高め (やや低め) $0.6\sigma \leq \text{平年偏差} < 1.3\sigma$

かなり高め (かなり低め) $1.3\sigma \leq \text{平年偏差} < 2.0\sigma$

著しく高め (著しく低め) $2.0\sigma \leq \text{平年偏差}$

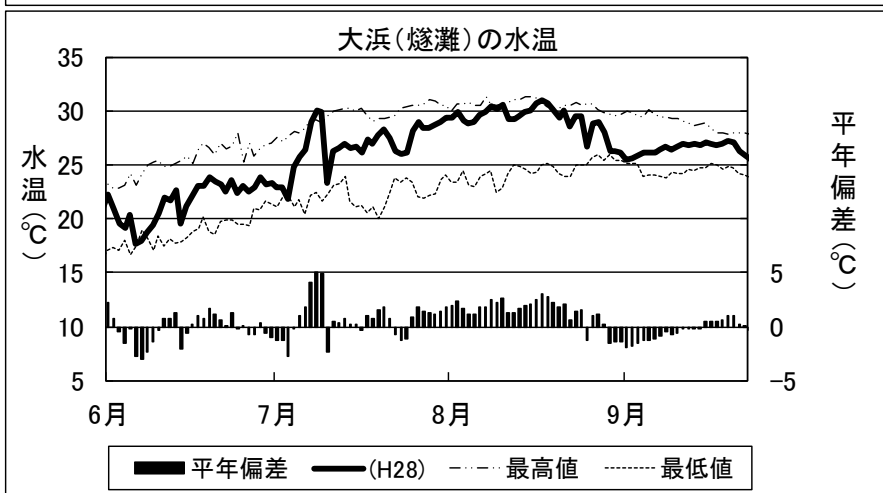
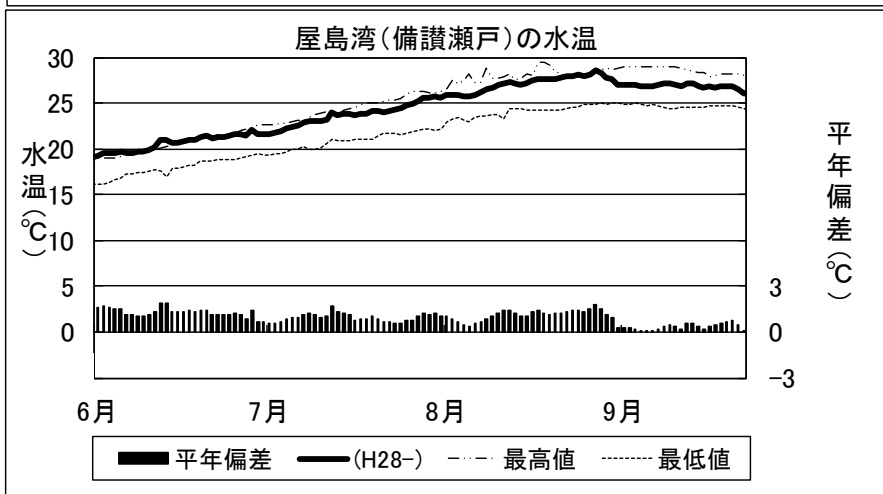
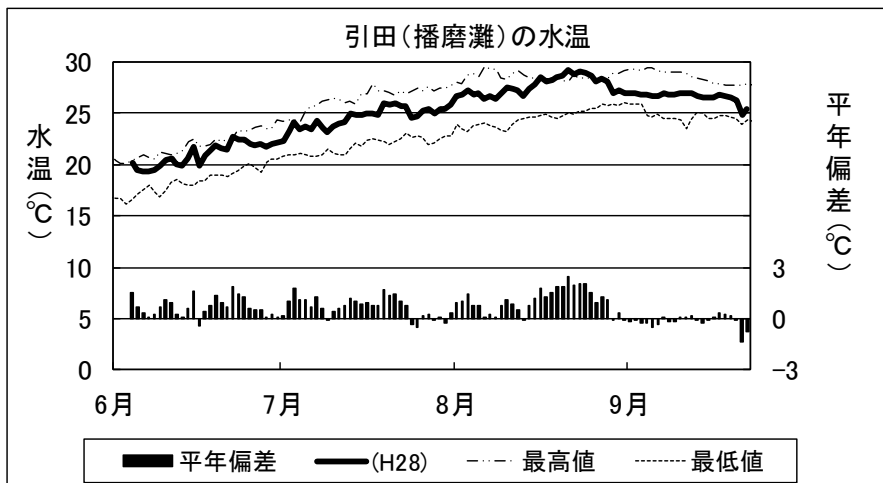
3) 定置観測 (水温)

播磨灘 (引田) : 6月は平年並みから著しく高め、7月は概ね平年並みからやや高め、8月は平年並みから著しく高め、9月は平年並みからやや低めで推移している。(6月下旬に1日、8月下旬に9日、過去最高値を更新。) 機器の故障により、5月22日から6月3日は欠測。

備讃瀬戸 (屋島) : 6月はかなり高めから著しく高め、7月はやや高めからかなり高め、8月はやや高めからかなり高め、9月は平年並みからやや高めで推移している。(6月に19日、7月に1日、8月に4日、過去最高値を更新。)

燧灘 (大浜) : 6月は平年並みからやや低め、7月は平年並みから著しく高め、8月はやや高めからかなり高め、その後やや低め、9月はかなり低めから平年並みで推移している。(7月上旬に3日、8月上旬に2日、過去最高値を更新。6月上旬に1日、7月上旬に1日、過去最低値を更新。)

平年値の算出期間 引田及び大浜 : 平成元 (1989) ~平成 27 (2015) 年
屋島 : 昭和 50 (1975) ~平成 27 (2015) 年



4) 赤潮 (9月1日～9月30日)

播磨灘：発生なし
 備讃瀬戸：発生なし
 燧灘：発生なし

5) 卵稚仔

調査日：平成28年9月1日 (備讃瀬戸, 燧灘), 9月6日 (播磨灘)

出現量

		カタクチイワシ		マイワシ		その他の魚類	
		卵	稚仔	卵	稚仔	卵	稚仔
播磨灘	平均値	25.1	6.3	0.0	0.0	3.8	15.3
	平年値	17.0	2.4	0.0	0.0		
	対平年(%)	148.0	257.1	-	-		
備讃瀬戸	平均値	0.1	0.5	0.0	0.0	5.1	6.1
	平年値	0.7	0.4	0.0	0.0		
	対平年(%)	9.5	127.8	-	-		
燧灘	平均値	2.9	8.9	0.0	0.0	2.1	9.3
	平年値	14.8	2.5	0.0	0.0		
	対平年(%)	19.4	351.9	-	-		
総平均	平均値	7.4	4.0	0.0	0.0	4.0	9.3
	平年値	8.3	1.4	0.0	0.0		
	対平年(%)	89.0	280.4	-	-		

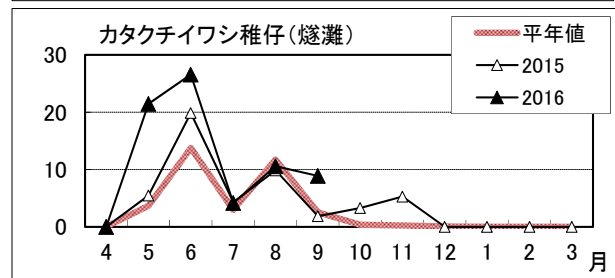
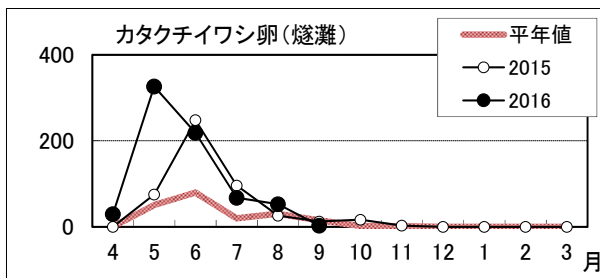
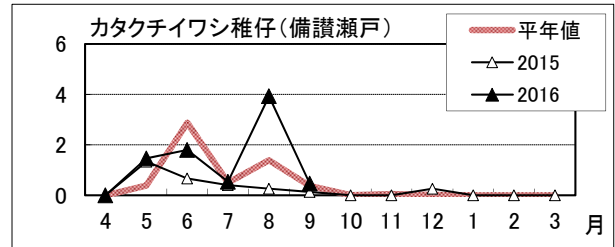
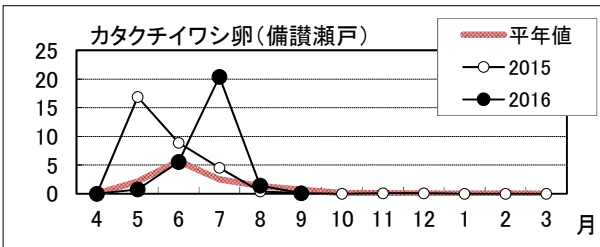
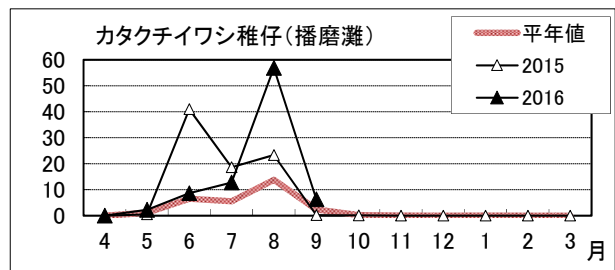
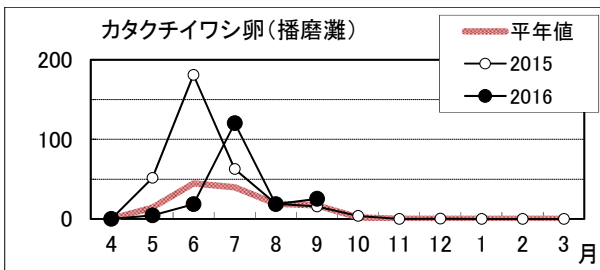
- : 平年値が0の場合を示す。(その他の魚類については平年値がない。)

平年値の算出期間

カタクチイワシ：昭和55(1980)年度～平成27(2015)年度

マイワシ：平成6(1994)年度～平成27(2015)年度

*マイワシの卵・稚仔は、平成14年度以降、確認されていません。



2. 漁況

1) 8月からの漁況は次のとおりである。

海 域	漁 況
播 磨 灘	<p>底びき網では、マダイ、クロダイ、キチヌ、スズキ、マアジ、マルアジ、シログチ、イボダイ、ヒゲソリダイ、ホウボウ、シロサバフグ、マゴチ、ハモ、カマス類、コウイカ、ベイカ、スルメイカ、小エビ類、クマエビ、ガザミなどが漁獲されている。</p> <p>柵網では、マアジ、マルアジ、サゴシ、マイワシ、ウルメイワシ、マサバ、コノシロ、マダイ、クロダイ、スズキ、カマス類、ウマヅラハギ、カワハギ、ボラ、タチウオ、アイゴ、コショウダイ、エソ、シイラ、マゴチ、ヒラメ、ツバス、ヘダイ、メジナ、シログチ、カイワリ、ハモ、イヌノシタ、アオリイカ、コウイカ、クルマエビなどが漁獲されている。</p> <p>建網では、メバル、カサゴ、クロソイ、キジハタ、マダイ、シマイサキ、カワハギ、コブダイ、コモンフグ、マゴチ、メイタガレイ、ガザミ、オニオコゼ、カワハギ、アカエイ、マダコ、サザエなどが漁獲されている。</p> <p>大型定置網では、キソゴ、マアジ、マルアジ、マサバ、マナガツオ、カワハギ、イボダイ、タチウオ、シイラ、ナゴヤフグ、シログチ、ヒラ、シリヤケイカ、ベイカなどが漁獲されている。</p>
備 讃 瀬 戸	<p>底びき網では、ヒラメ、マコガレイ、メイタガレイ、コウライアカシタビラメ、セトウシノシタ、オニオコゼ、ナシフグ、キュウセン、シロギス、アイナメ、ハモ、マゴチ、マダイ、クロダイ、アカエイ、マトウトラギス、マダコ、イイダコ、アオリイカ、コウイカ、アカニシ、ツメタガイ、小エビ類、ガザミなどが漁獲されている。</p> <p>建網では、キジハタ、マコガレイ、ヒラメ、マダイ、クロダイ、ウミタナゴ、メバル、オニオコゼなどが漁獲されている。</p>
燧 灘	<p>底びき網では、マダイ、クロダイ、マナガツオ、マルアジ、メイタガレイ、イヌノシタ、カマス類、カワハギ、シロギス、スズキ、タチウオ、ナシフグ、シログチ、エソ、コイチ、ボラ、コショウダイ、テンジクダイ、ヒメジ、ホウボウ、マダコ、コウイカ、ベイカ、小エビ類、クルマエビ、ヨシエビ、ガザミ、シャコなどが漁獲されている。</p>

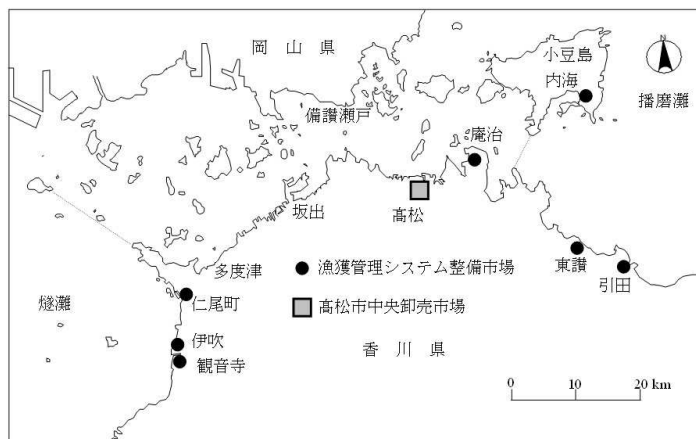
2) 香川県の漁獲情報

(1) 漁獲管理 (TAC) システムデータ

日本周辺の生物資源を適切に管理保存するためのTAC(漁獲可能量)を迅速に把握することを目的とした漁獲情報システムで、本県では以下の産地市場に整備している。

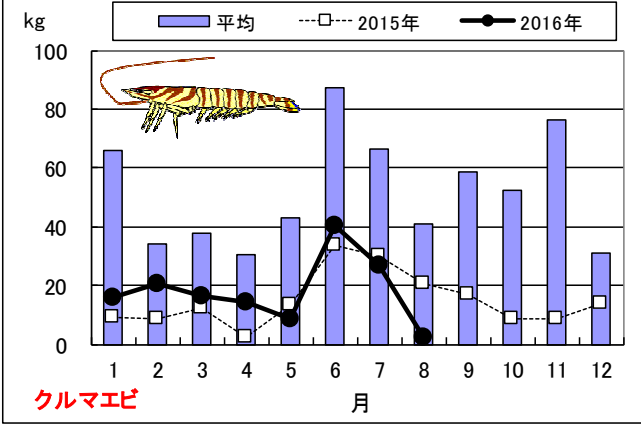
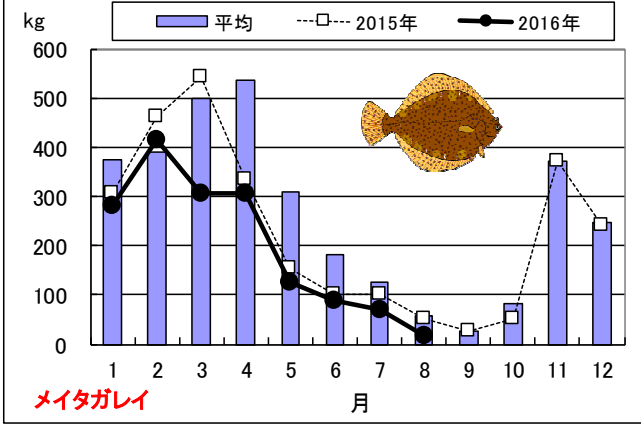
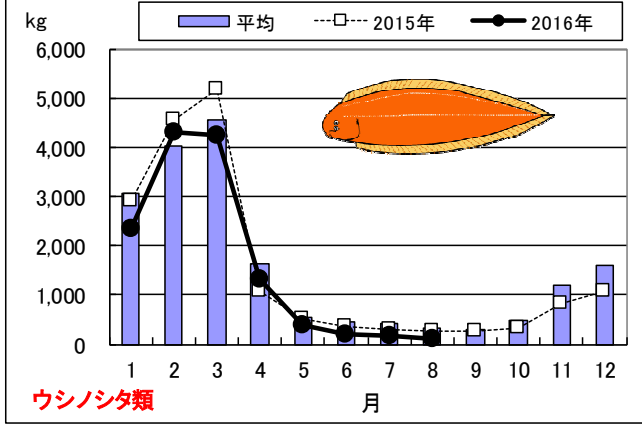
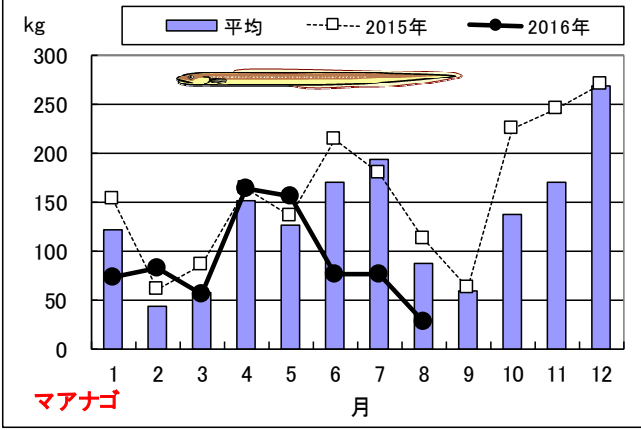
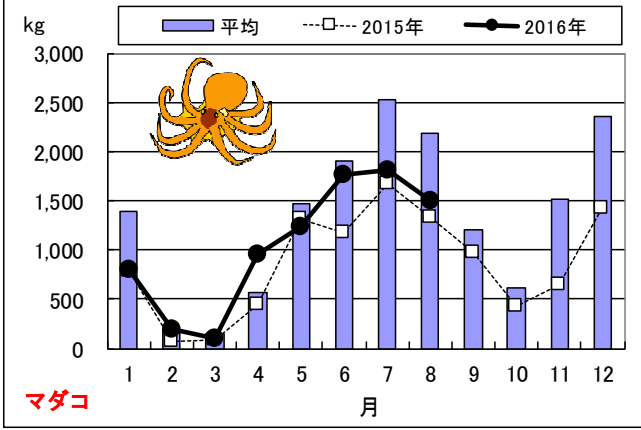
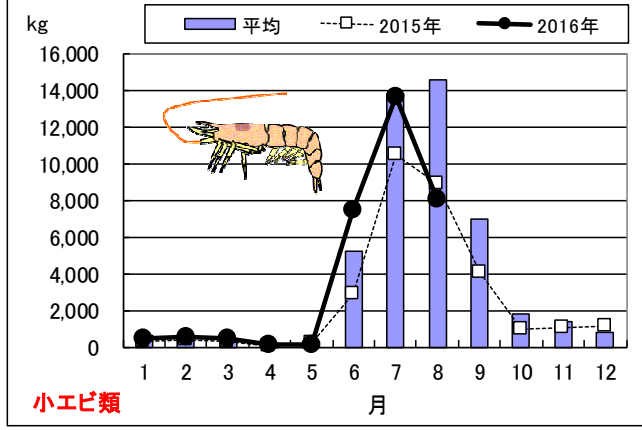
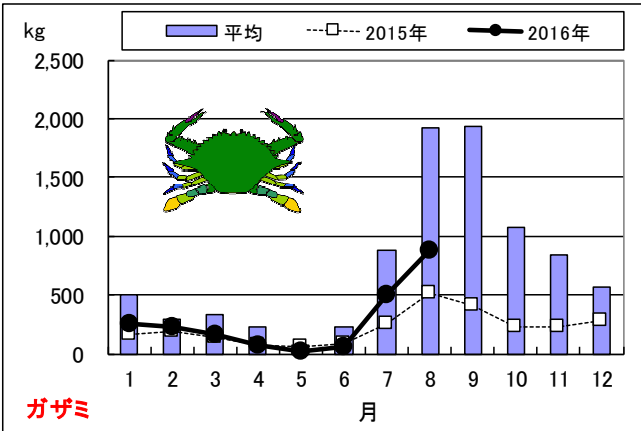
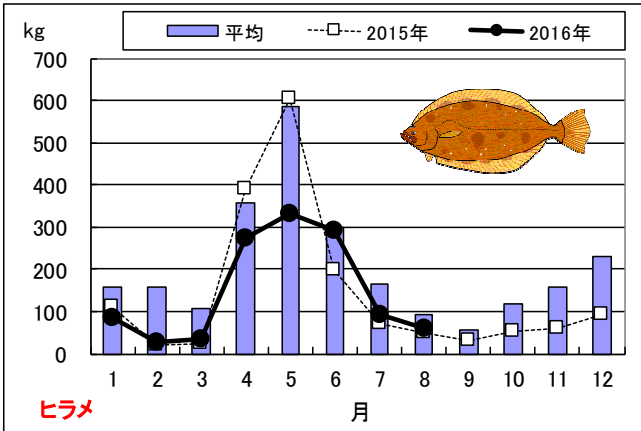
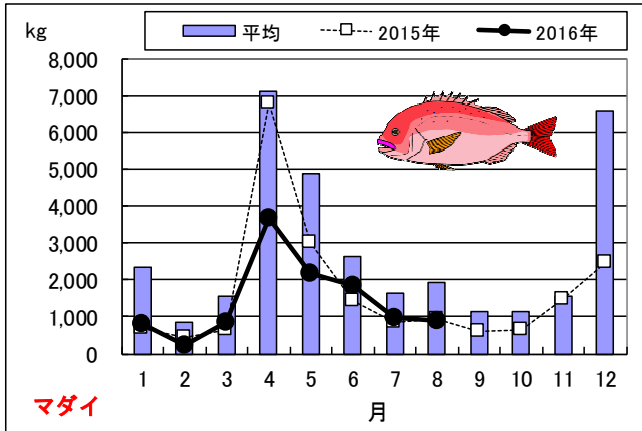
(2) 高松市中央卸売市場データ

水産物のうち生鮮水産物(香川県全体からの集荷物)について、高松市中央卸売市場のホームページで公開されている情報を水産試験場で集計したもの。



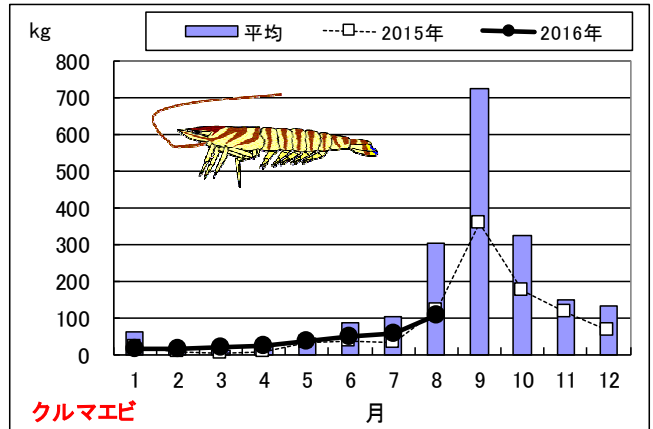
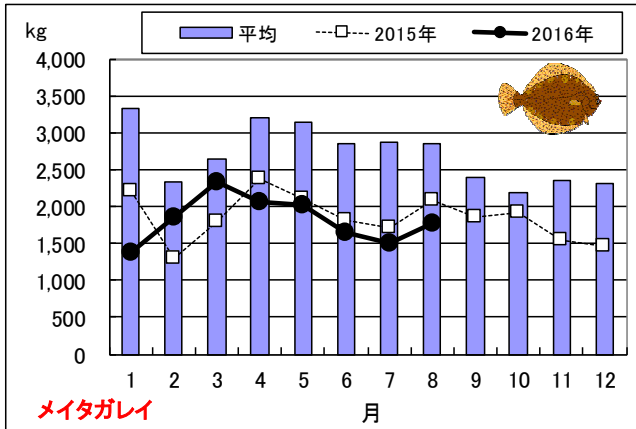
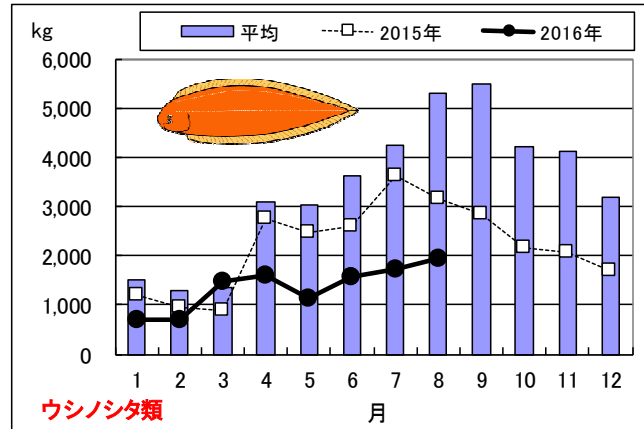
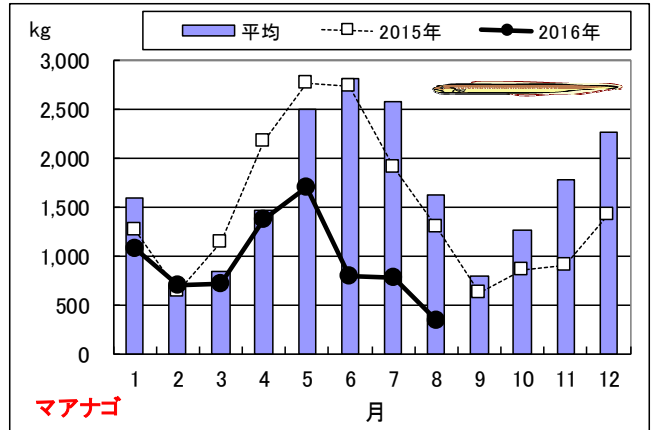
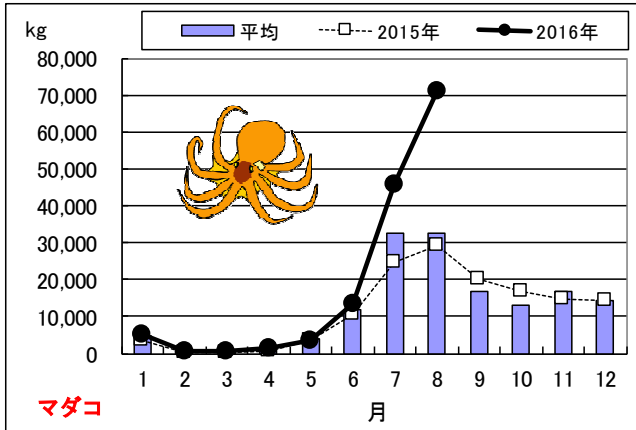
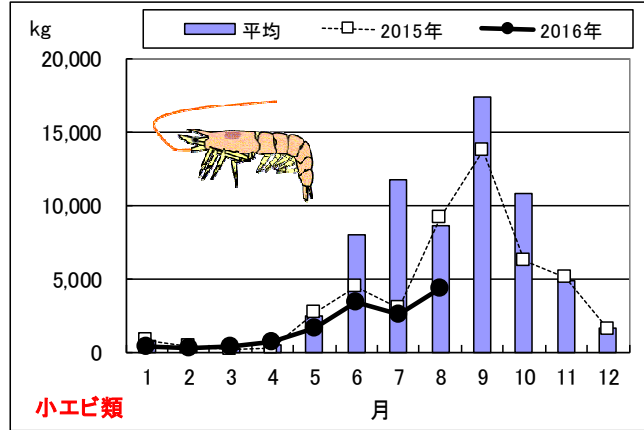
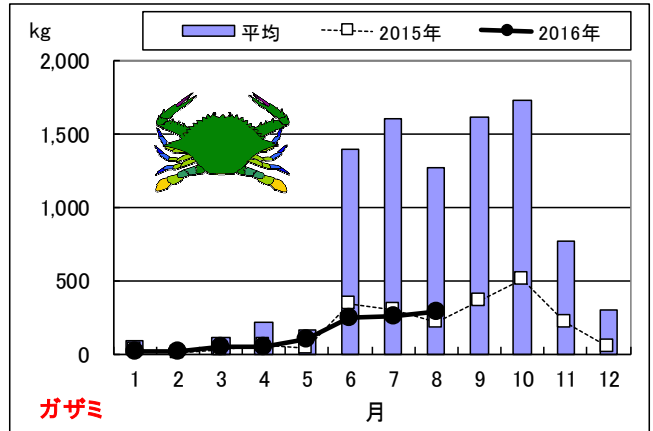
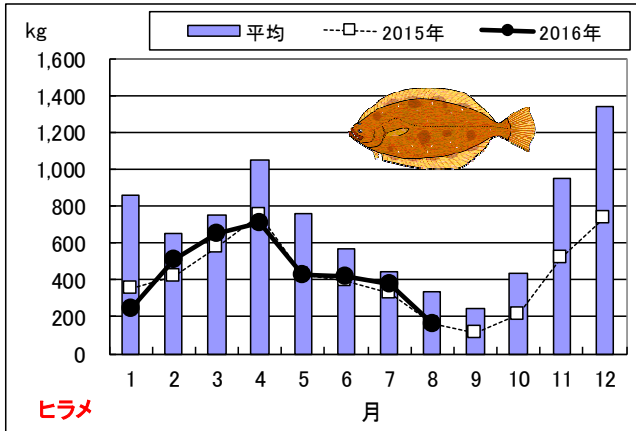
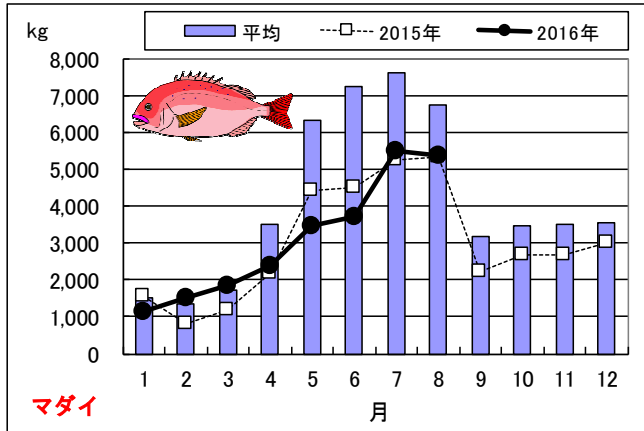
播磨灘（引田+東讃+内海） TACシステムデータより

平均値は、2011年から2015年の5年間の平均。



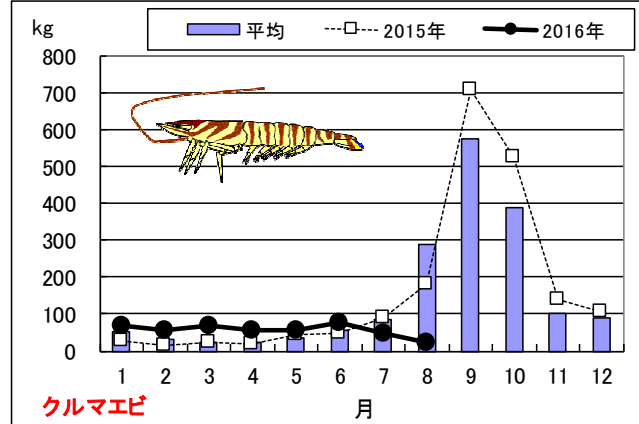
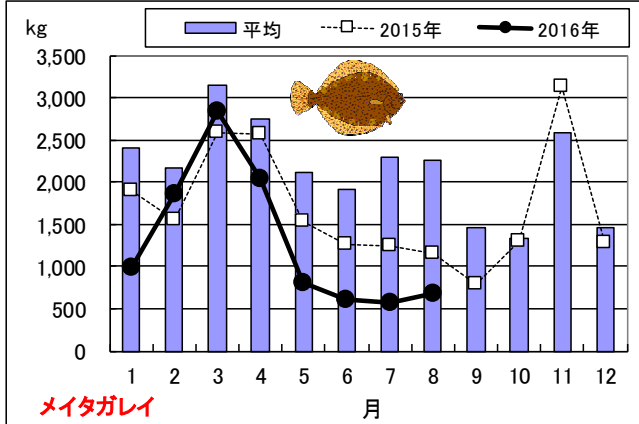
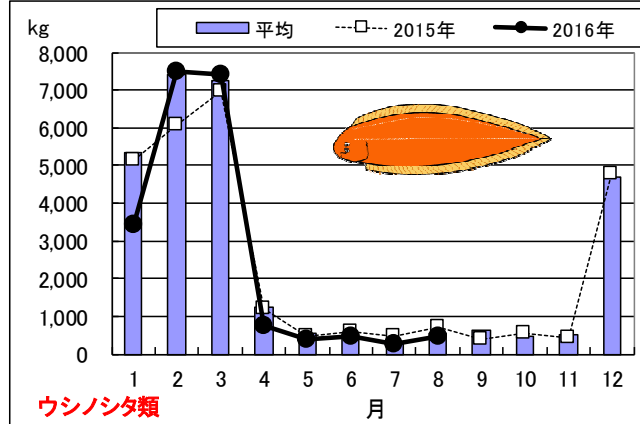
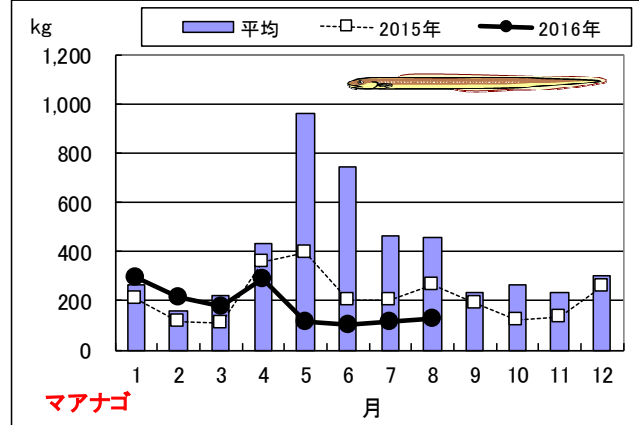
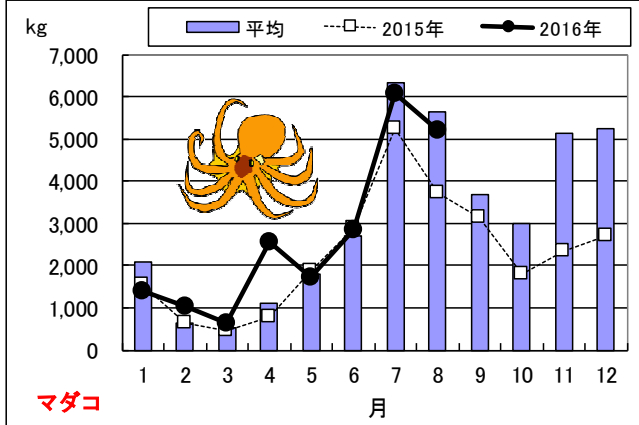
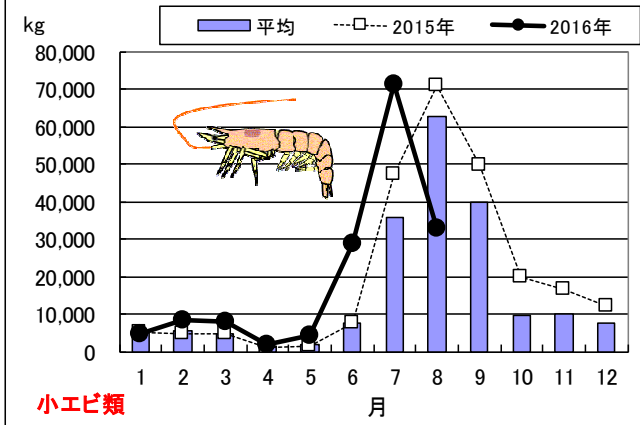
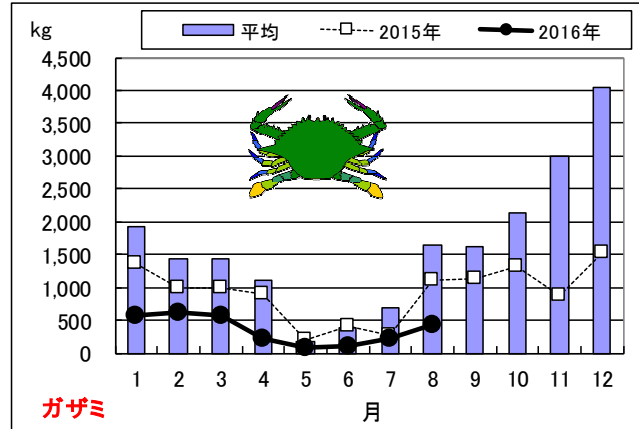
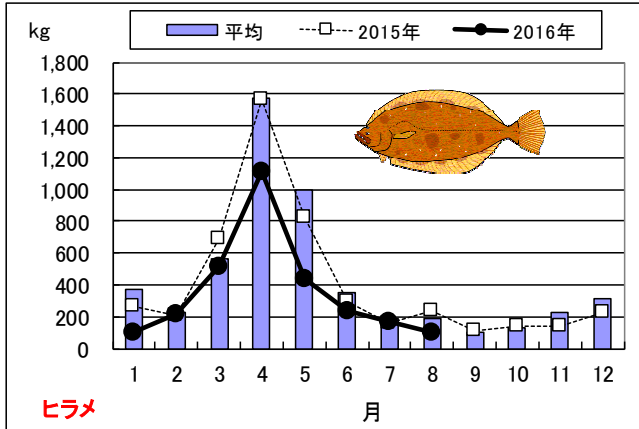
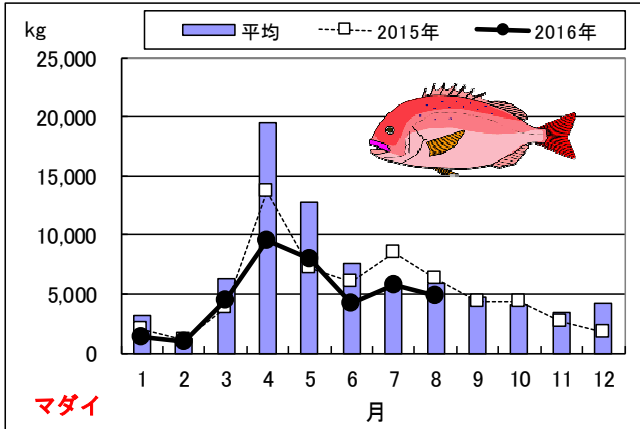
備讃瀬戸（庵治） TACシステムデータより

平均値は、2011年から2015年の5年間の平均。



燧灘（仁尾町+観音寺+伊吹） T A Cシステムデータより

平均値は、2011年から2015年の5年間の平均。



高松市中央卸売市場（県内産鮮魚：東讃・小豆・中讃・三豊地区からも入荷あり） 高松市HPより

