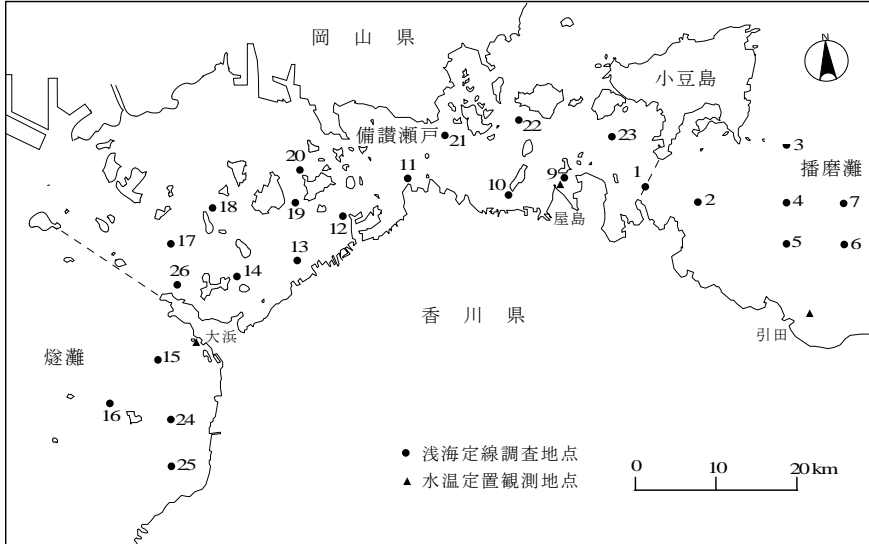


香川県漁海況情報 平成 29 年 1 月 (H28-10 号)

香川県水産試験場

1. 海況

1) 観測地点



2) 浅海定線調査

(1) 調査日

平成 29 年 1 月 5 日 (備讃瀬戸, 燧灘), 1 月 6 日 (播磨灘)

(2) 水質概況

平年と比較すると、水温は「やや高め」から「かなり高め」、塩分は「かなり低め」、透明度は「平年並み」から「やや高め」、溶存酸素は「やや低め」から「平年並み」であった。

1月

		水温 (°C)			塩分 (PSU)			透明度 (m)	溶存酸素 (ml/l)	
		表層	10m層	底層	表層	10m層	底層		表層	底層
播磨灘	7地点平均値	13.7	13.7	14.0	31.3	31.3	31.5	11.6	5.85	5.73
	平年値	12.6	12.6	12.5	32.5	32.5	32.6	8.1	5.97	5.94
	平年偏差	1.1	1.2	1.5	-1.2	-1.2	-1.1	3.5	-0.13	-0.21
	標準偏差(σ)	1.0	1.0	1.1	0.7	0.7	0.6	2.8	0.27	0.28
	状況	やや高め	やや高め	かなり高め	かなり低め	かなり低め	かなり低め	やや高め	平年並み	やや低め
備讃瀬戸	14地点平均値	13.5	13.5	13.5	31.5	31.5	31.5	7.9	5.95	5.94
	平年値	12.0	12.0	12.0	32.7	32.7	32.7	6.0	5.98	5.98
	平年偏差	1.5	1.5	1.5	-1.2	-1.2	-1.2	1.9	-0.02	-0.05
	標準偏差(σ)	1.0	1.1	1.1	0.7	0.7	0.7	1.9	0.30	0.27
	状況	かなり高め	かなり高め	かなり高め	かなり低め	かなり低め	かなり低め	やや高め	平年並み	平年並み
燧灘	4地点平均値	14.1	14.0	14.1	31.9	31.9	31.9	7.5	5.99	5.91
	平年値	12.4	12.4	12.4	32.9	32.9	32.9	7.2	6.04	5.93
	平年偏差	1.7	1.7	1.6	-1.0	-1.0	-1.0	0.3	-0.05	-0.02
	標準偏差(σ)	1.2	1.2	1.2	0.7	0.6	0.6	2.4	0.29	0.24
	状況	かなり高め	かなり高め	かなり高め	かなり低め	かなり低め	かなり低め	平年並み	平年並み	平年並み

平年偏差 = 平均値 - 平年値

平年値の算出期間

水温、塩分及び透明度：昭和 56 年 (1981) 1 月～平成 22 年 (2010) 12 月

溶存酸素：昭和 56 年 (1981) 2 月～平成 22 年 (2010) 12 月

水温は、毎月 1 日の値に補正。

平年並み	$0\sigma \leq \text{平年偏差} < 0.6\sigma$	(σ : 標準偏差)
やや高め (やや低め)	$0.6\sigma \leq \text{平年偏差} < 1.3\sigma$	
かなり高め (かなり低め)	$1.3\sigma \leq \text{平年偏差} < 2.0\sigma$	
著しく高め (著しく低め)	$2.0\sigma \leq \text{平年偏差}$	

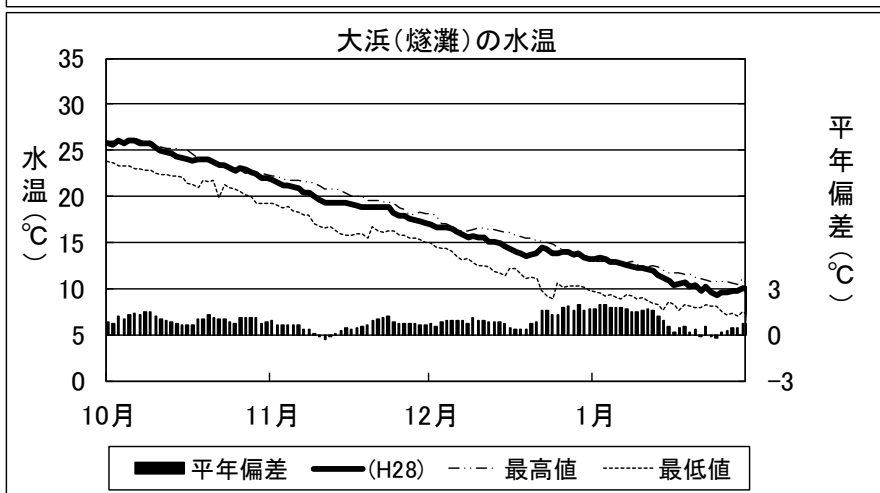
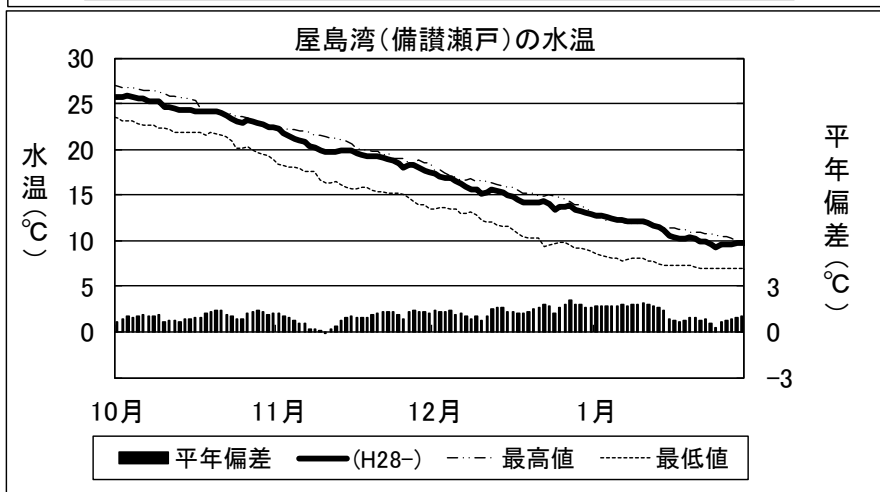
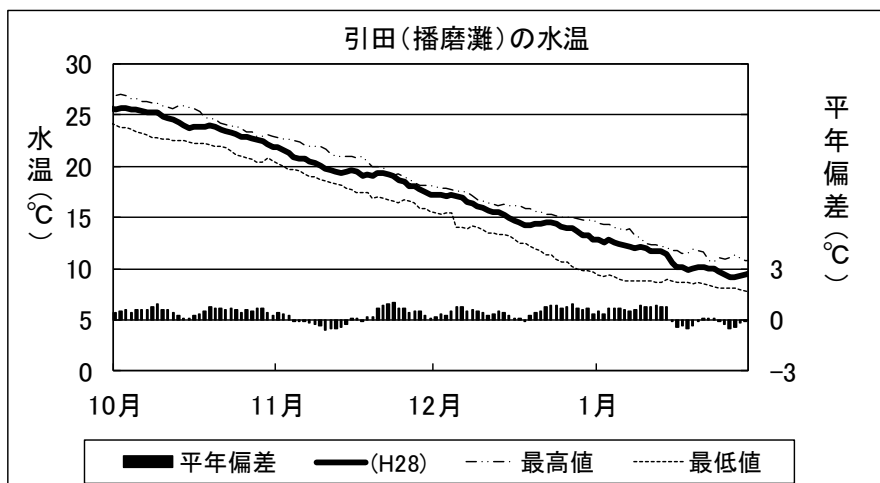
3) 定置観測 (水温)

播磨灘 (引田) : 10月は平年並みからやや高め、11月は平年並みからかなり高め、12月は平年並みからやや高め、1月は平年並みからやや高めの間で推移している。(11月下旬に1日、過去最高値を更新。)

備讃瀬戸 (屋島) : 10月はやや高めから著しく高め、11月は平年並みからかなり高め、12月はやや高めからかなり高め、1月はやや高めからかなり高めで推移している。(10月に6日、過去最高値を更新。)

燧灘 (大浜) : 10月はやや高めから著しく高め、11月は平年並みからかなり高め、12月は平年並みからかなり高め、1月は著しく高めから平年並みで推移している。(10月に7日、1月に3回、過去最高値を更新。)

平年値の算出期間 引田及び大浜 : 平成元 (1989) ~ 平成 27 (2015) 年
屋島 : 昭和 50 (1975) ~ 平成 27 (2015) 年



4) 赤潮 (1月1日～1月31日)

播磨灘：発生なし
 備讃瀬戸：発生なし
 燧灘：発生なし

5) 卵稚仔

調査日：平成29年1月5日 (備讃瀬戸, 燧灘), 1月6日 (播磨灘)

出現量

		カタクチイワシ		マイワシ		イカナゴ	その他の魚類	
		卵	稚仔	卵	稚仔	稚仔	卵	稚仔
播磨灘	平均値	0.0	0.0	0.0	0.0	0.0	0.9	0.4
	対平年(%)	-	0.0	-	0.0	0.0		
	平年値	0.0	0.1	0.0	0.0	2.3		
備讃瀬戸	平均値	0.0	0.0	0.0	0.0	0.1	0.8	0.4
	対平年(%)	-	-	0.0	0.0	2.9		
	平年値	0.0	0.0	0.2	0.4	4.6		
燧灘	平均値	0.0	0.0	0.0	0.0	0.0	0.1	0.1
	対平年(%)	0.0	0.0	0.0	0.0	0.0		
	平年値	0.0	0.0	0.4	0.0	0.0		
総平均	平均値	0.0	0.0	0.0	0.0	0.1	0.7	0.3
	対平年(%)	0.0	0.0	0.0	0.0	2.1		
	平年値	0.0	0.0	0.1	0.2	3.2		

- : 平年値が0の場合を示す。(その他の魚類については平年値がない。)

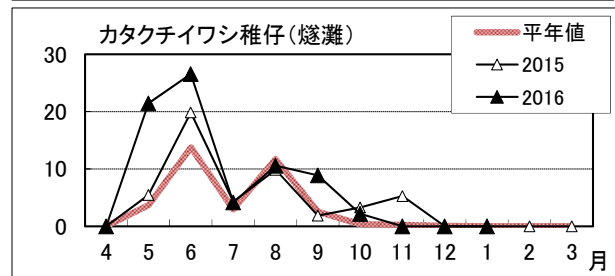
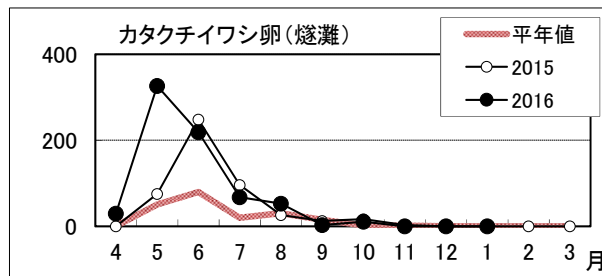
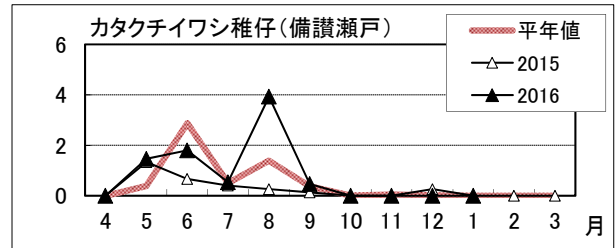
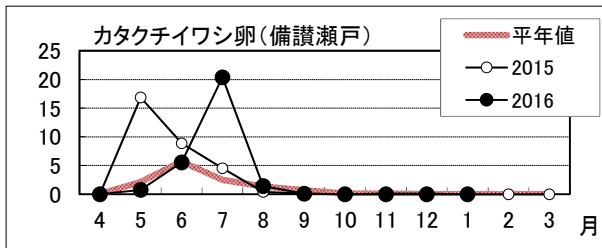
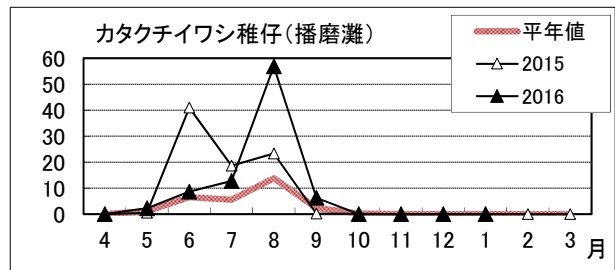
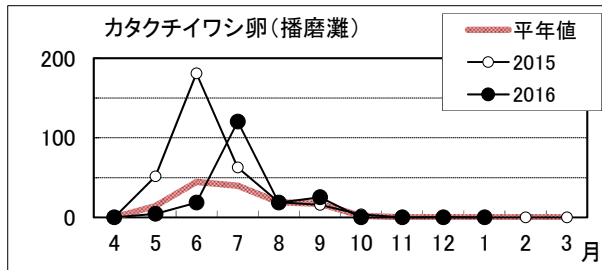
平年値の算出期間

カタクチイワシ：昭和55(1980)年度～平成27(2015)年度

マイワシ：平成6(1994)年度～平成27(2015)年度

*マイワシの卵・稚仔は、平成14年度以降、確認されていません。

*イカナゴの卵は、沈性弱粘着卵のため、プランクトンネットではほとんど採集されません。



2. 漁況

1) 12月からの漁況は次のとおりである。

海 域	漁 況
播 磨 灘	<p>底びき網では、イシガレイ、ヒラメ、イヌノシタ、オニオコゼ、カサゴ、マゴチ、マダコ、コウイカ、アカガイ、クルマエビ、ヨシエビ、ガザミなどが漁獲されている。</p> <p>柵網では、マアジ、マルアジ、ブリ、マイワシ、マサバ、マダイ、クロダイ、キチヌ、メジナ、コブダイ、ウミタナゴ、スズキ、シログチ、コイチ、シロギス、ウマヅラハギ、カワハギ、ボラ、タチウオ、メバル、ヨシノゴチ、ヒラメ、マコガレイ、イヌノシタ、マアナゴ、マダコ、シリヤケイカなどが漁獲されている。</p> <p>建網では、メバル、カサゴ、マコガレイ、メイタガレイ、ヒラメ、コウイカ、マダコ、マナマコなどが漁獲されている。</p>
備 讃 瀬 戸	<p>底びき網では、マコガレイ、メイタガレイ、イシガレイ、ヒラメ、コウライアカシタビラメ、セトウシノシタ、マアナゴ、シロギス、オニオコゼ、マダイ、クロダイ、スズキ、アイナメ、カサゴ、カワハギ、ウマヅラハギ、ナシフグ、ヒガンフグ、コチ類、ネズツポ類、アカエイ、コイチ、セトダイ、シログチ、マトウトラギス、マダコ、イイダコ、コウイカ、ベイカ、ミミイカ、アカニシ、タイラギ、アカガイ、ツメタガイ、小エビ類、クルマエビ、ガザミ、マナマコなどが漁獲されている。</p> <p>建網では、メイタガレイ、ヒラメ、メバル、クロダイ、タケノコメバル、コブダイなどが漁獲されている。</p>
燧 灘	<p>底びき網では、マコガレイ、メイタガレイ、イシガレイ、ヒラメ、イヌノシタ、クロダイ、スズキ、オニオコゼ、マナガツオ、カワハギ、コイチ、マアナゴ、ナシフグ、コモンフグ、エソ、アカハゼ、テンジクダイ、マダコ、イイダコ、コウイカ、ベイカ、ミミイカ、アカガイ、トリガイ、タイラギ、小エビ類、クルマエビ、ヨシエビ、ガザミ、シヤコなどが漁獲されている。</p> <p>建網では、カワハギ、クロダイ、コイチ、ガザミなどが漁獲されている。</p>

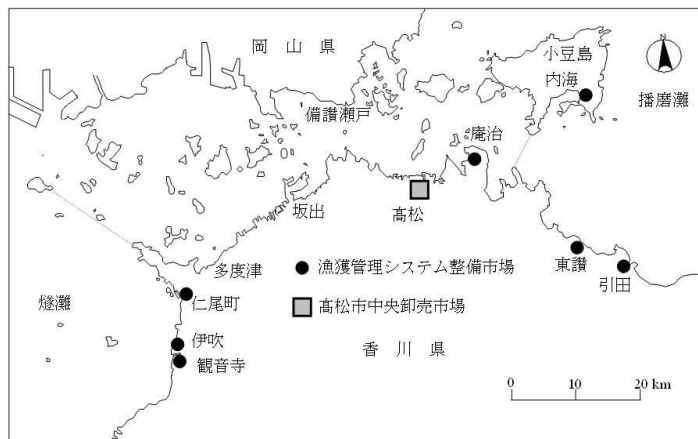
2) 香川県の漁獲情報

(1) 漁獲管理（TAC）システムデータ

日本周辺の生物資源を適切に管理保存するためのTAC(漁獲可能量)を迅速に把握することを目的とした漁獲情報システムで、本県では以下の産地市場に整備している。

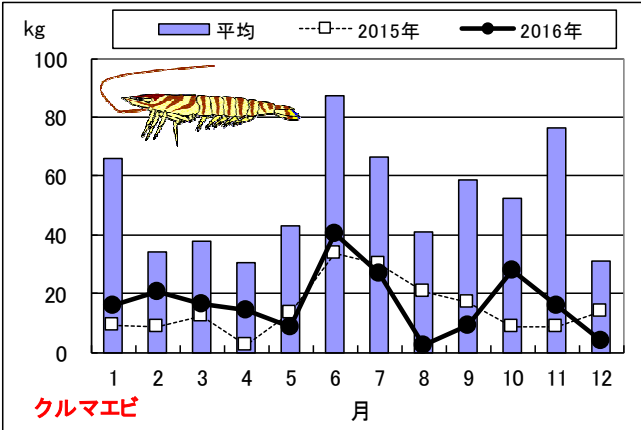
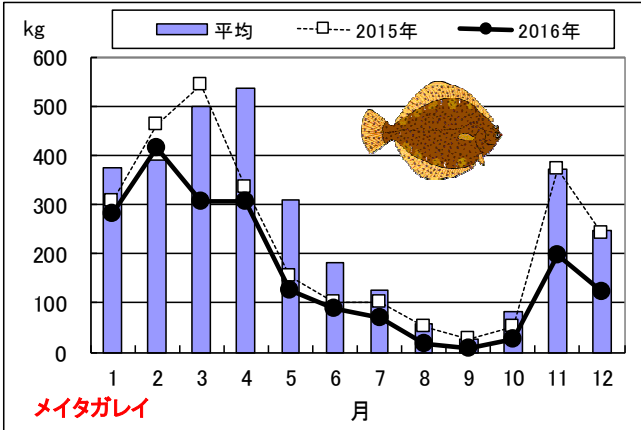
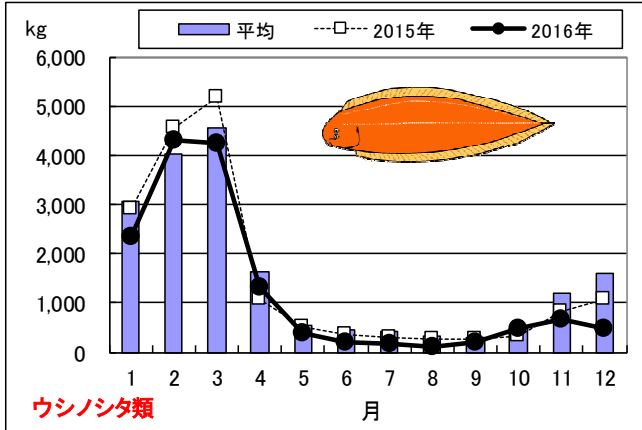
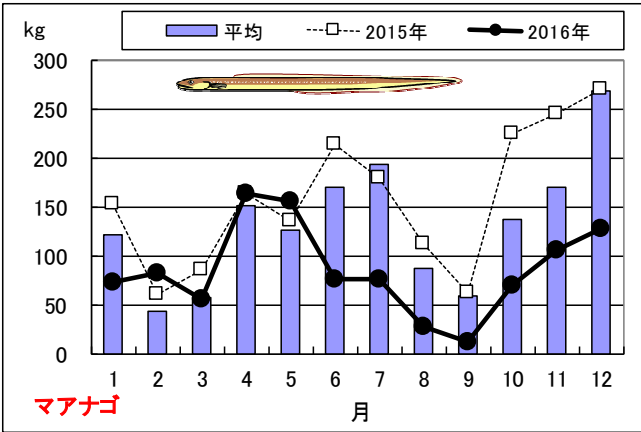
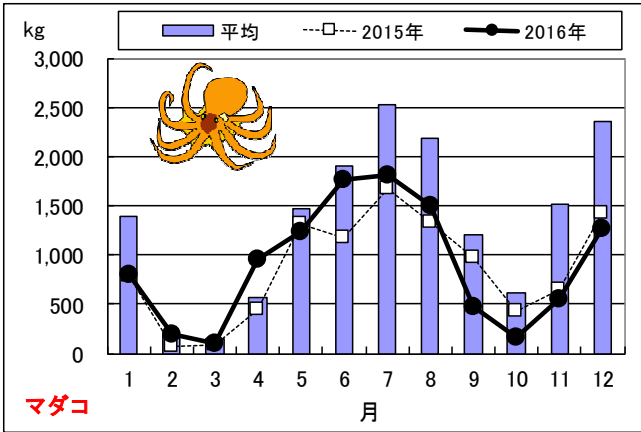
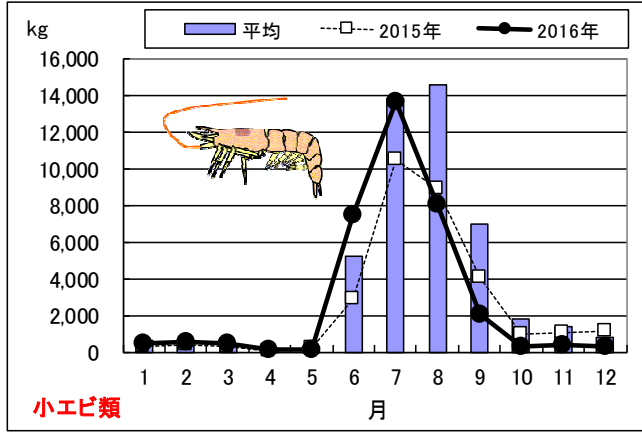
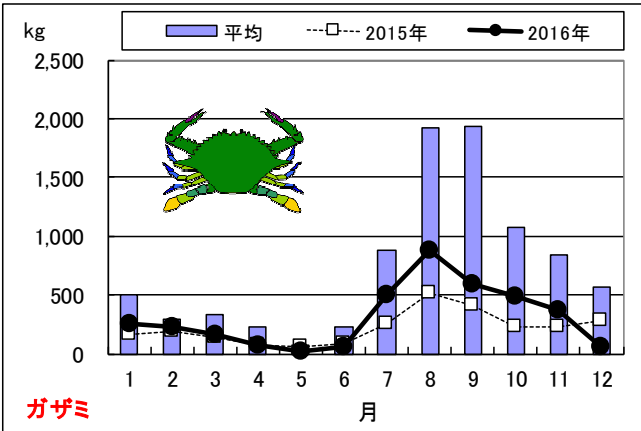
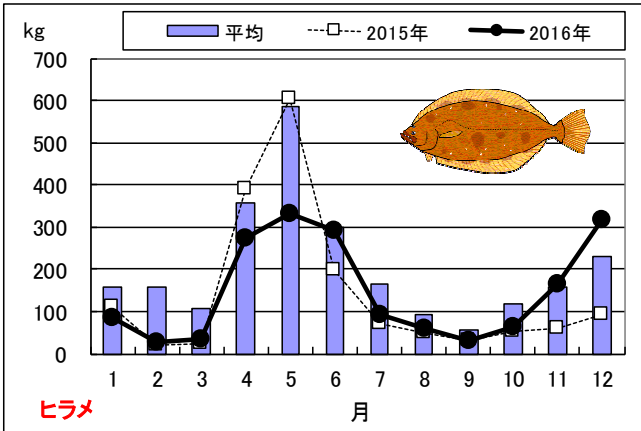
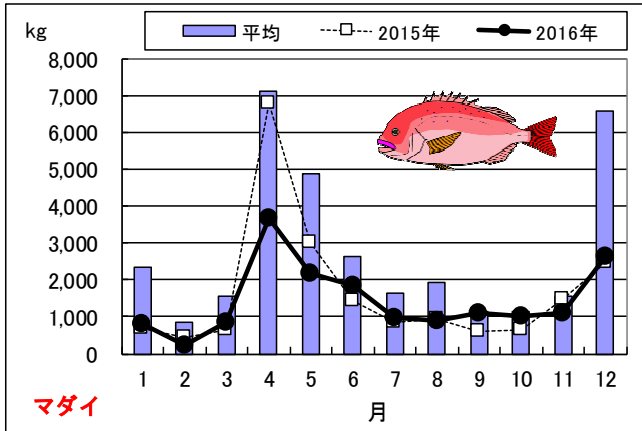
(2) 高松市中央卸売市場データ

水産物のうち生鮮水産物（香川県全体からの集荷物）について、高松市中央卸売市場のホームページで公開されている情報を水産試験場で集計したもの。



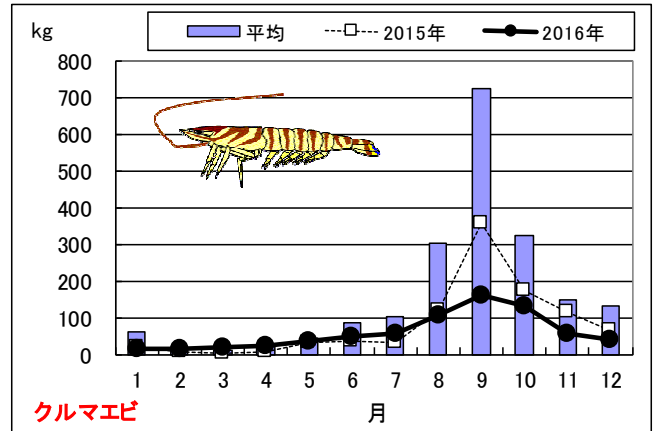
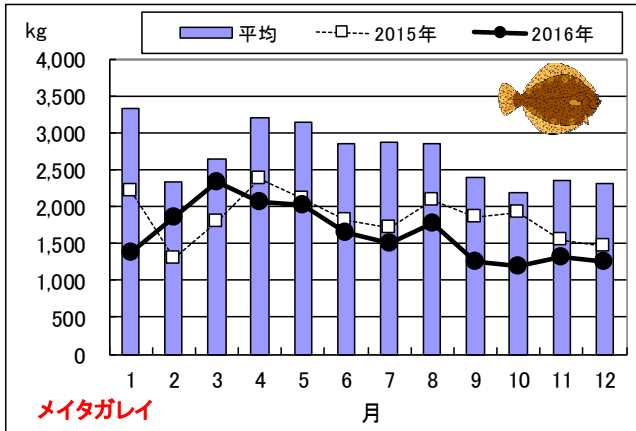
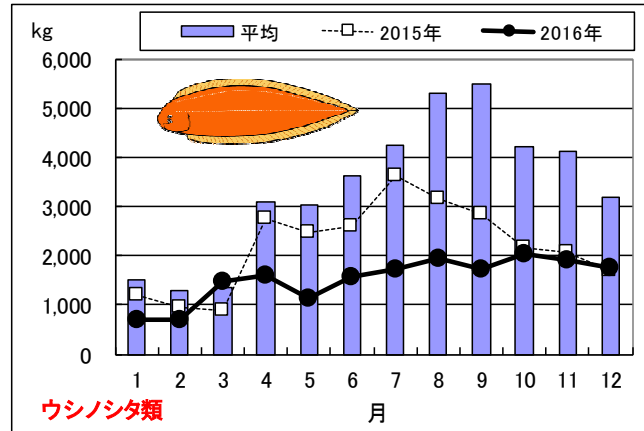
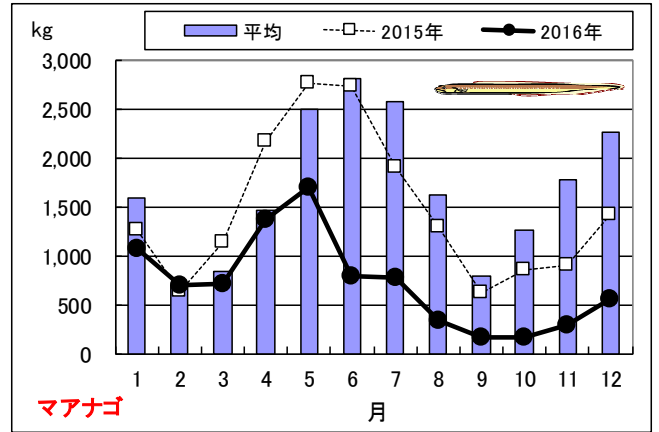
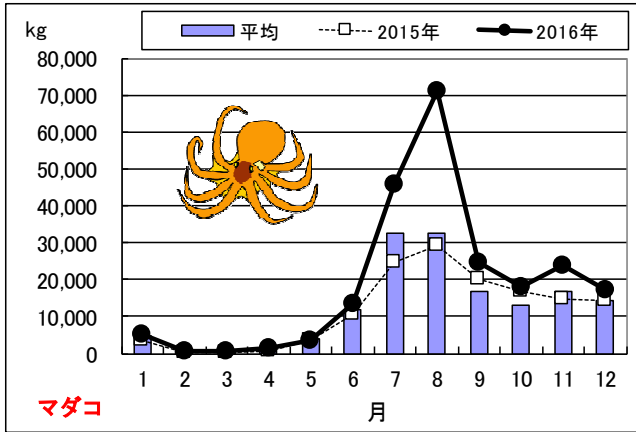
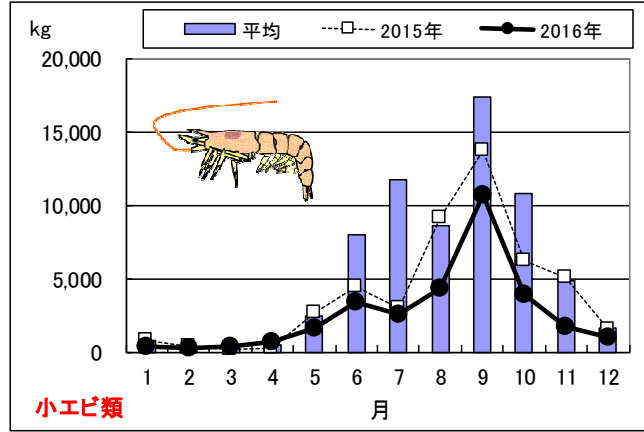
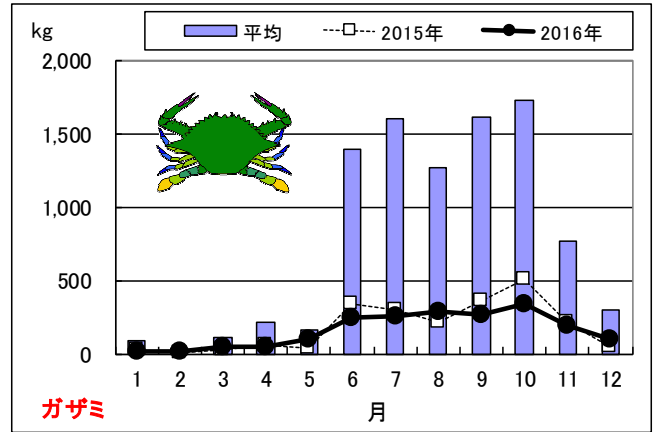
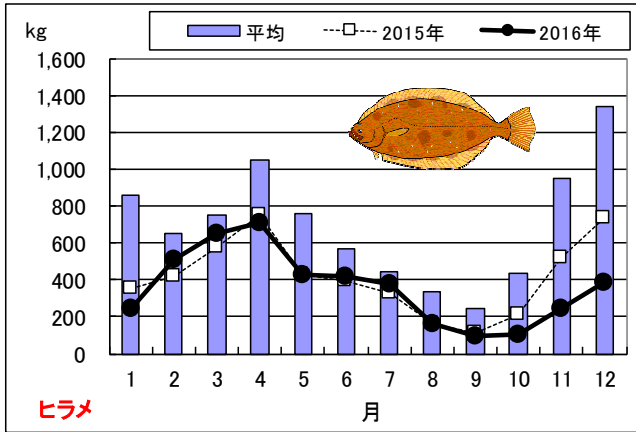
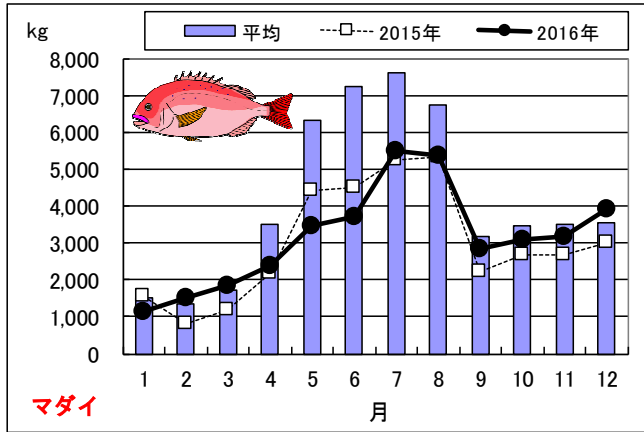
播磨灘（引田+東讃+内海） TACシステムデータより

平均値は、2011年から2015年の5年間の平均。



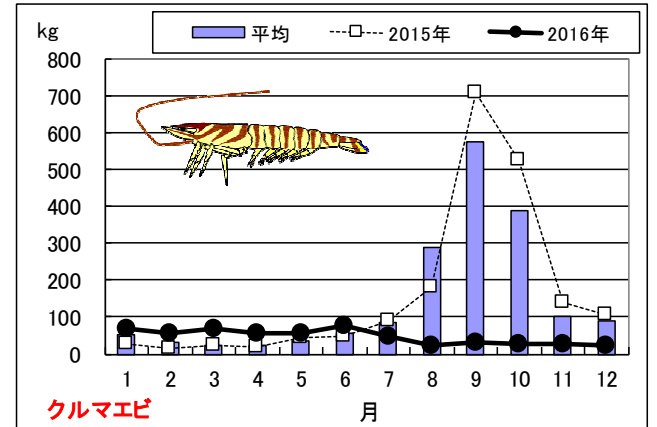
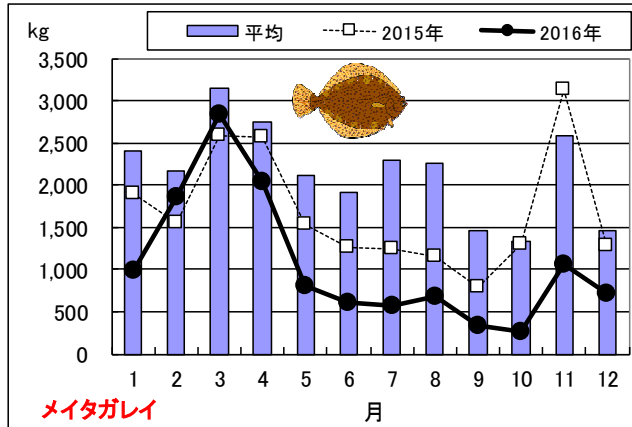
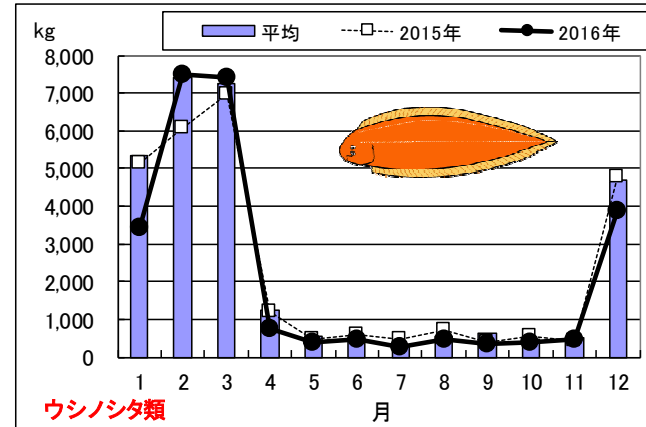
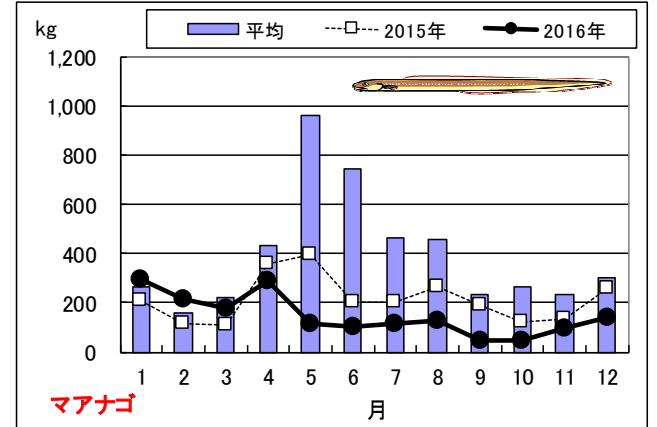
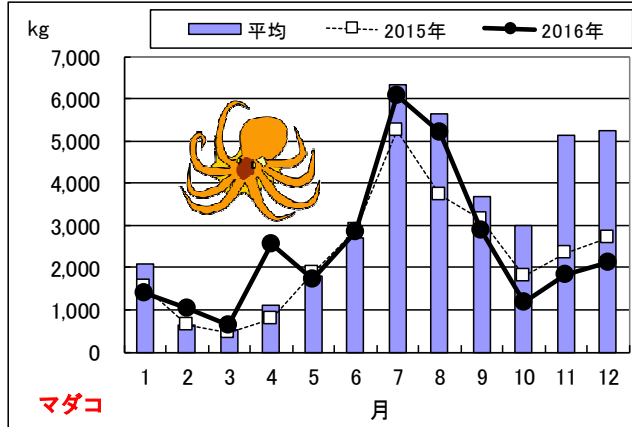
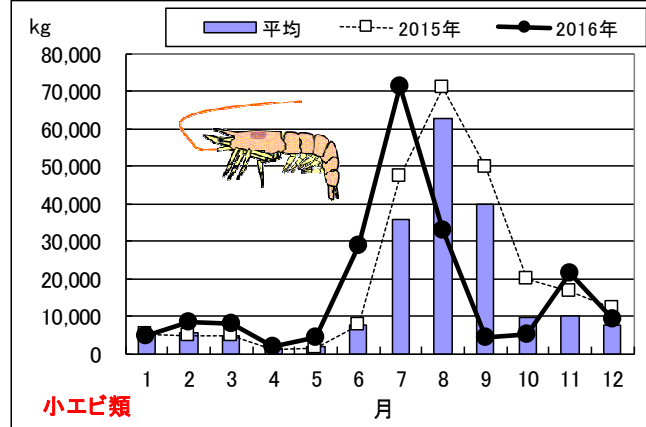
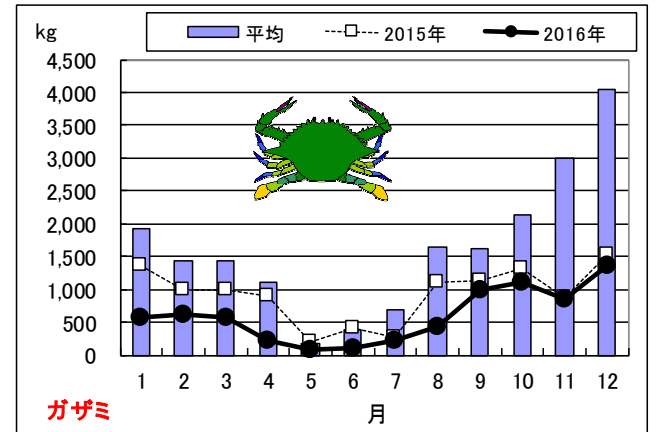
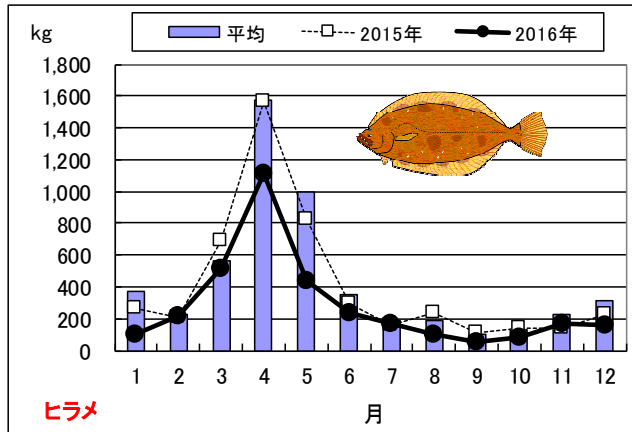
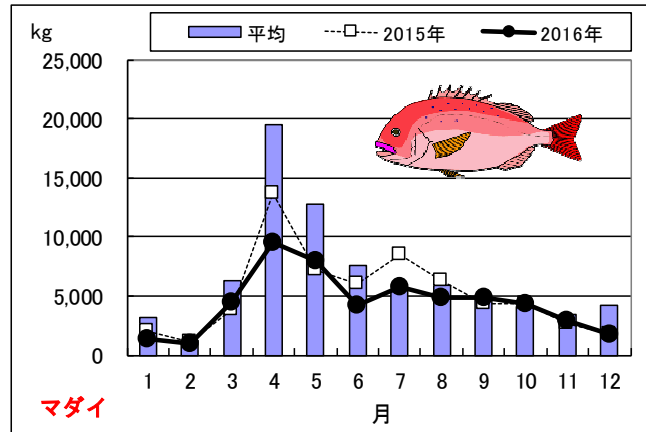
備讃瀬戸（庵治） TACシステムデータより

平均値は、2011年から2015年の5年間の平均。



燧灘（仁尾町+観音寺+伊吹） T A Cシステムデータより

平均値は、2011年から2015年の5年間の平均。



高松市中央卸売市場（県内産鮮魚 東讃・小豆・中讃・三豊地区からも入荷あり） 高松市HPより

