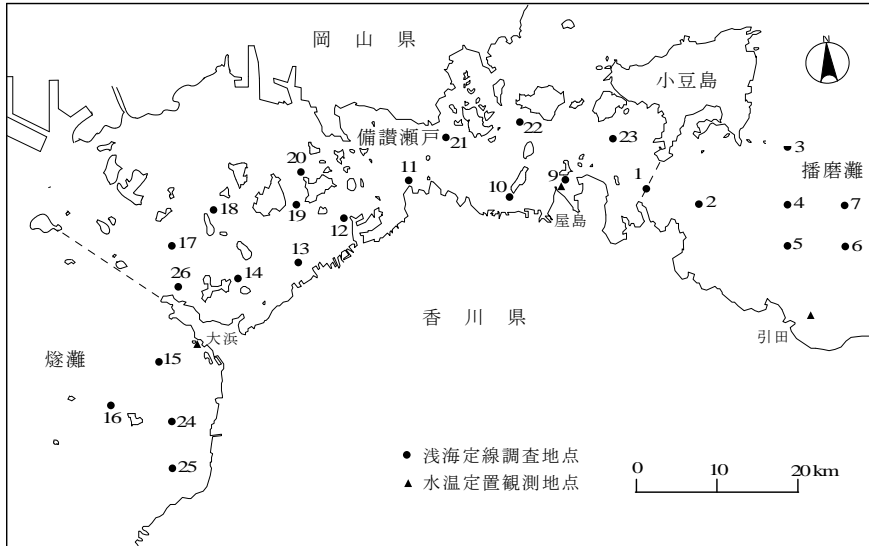


香川県漁海況情報 平成 29 年 8 月 (H29-5 号)

香川県水産試験場

1. 海況

1) 観測地点



2) 浅海定線調査

(1) 調査日

平成 29 年 8 月 1 日 (備讃瀬戸, 燧灘), 8 月 2 日 (播磨灘)

(2) 水質概況

平年と比較すると、水温は「やや低め」から「かなり高め」、塩分は「平年並み」から「やや高め」、透明度は「平年並み」から「やや高め」、溶存酸素は「やや低め」から「やや高め」であった。

8月

		水温 (°C)			塩分 (PSU)			透明度 (m)	溶存酸素 (ml/l)	
		表層	10m層	底層	表層	10m層	底層		表層	底層
播磨灘	7地点平均値	27.2	25.6	22.9	32.2	32.2	32.4	10.8	4.72	3.30
	平年値	25.7	24.3	22.1	31.5	31.6	31.9	8.4	4.89	3.42
	平年偏差	1.5	1.3	0.7	0.7	0.6	0.5	2.4	-0.17	-0.12
	標準偏差(σ)	1.4	0.9	1.4	0.6	0.5	0.4	3.3	0.64	0.77
	状況	やや高め	かなり高め	平年並み	やや高め	やや高め	やや高め	やや高め	平年並み	平年並み
備讃瀬戸	14地点平均値	26.5	25.7	25.1	32.1	32.2	32.3	5.8	4.26	3.94
	平年値	25.4	24.7	24.3	31.7	31.8	31.8	5.1	4.42	4.13
	平年偏差	1.1	1.0	0.7	0.4	0.4	0.4	0.7	-0.16	-0.19
	標準偏差(σ)	1.2	1.1	1.4	0.7	0.7	0.7	2.0	0.48	0.45
	状況	やや高め	やや高め	平年並み	平年並み	平年並み	やや高め	平年並み	平年並み	平年並み
燧灘	4地点平均値	30.2	24.2	21.5	32.4	32.7	32.9	11.3	4.37	3.90
	平年値	27.3	24.2	22.7	31.7	32.2	32.5	10.6	4.90	3.37
	平年偏差	2.9	0.0	-1.2	0.7	0.5	0.5	0.7	-0.53	0.53
	標準偏差(σ)	1.6	1.3	1.9	1.2	0.5	0.4	3.3	0.64	0.85
	状況	かなり高め	平年並み	やや低め	平年並み	やや高め	やや高め	平年並み	やや低め	やや高め

平年偏差 = 平均値 - 平年値

平年値の算出期間

水温、塩分及び透明度：昭和 56 年 (1981) 1 月～平成 22 年 (2010) 12 月

溶存酸素：昭和 56 年 (1981) 2 月～平成 22 年 (2010) 12 月

水温は、毎月 1 日の値に補正。

平年並み	$0\sigma \leq \text{平年偏差} < 0.6\sigma$	(σ : 標準偏差)
やや高め (やや低め)	$0.6\sigma \leq \text{平年偏差} < 1.3\sigma$	
かなり高め (かなり低め)	$1.3\sigma \leq \text{平年偏差} < 2.0\sigma$	
著しく高め (著しく低め)	$2.0\sigma \leq \text{平年偏差}$	

3) 定置観測 (水温)

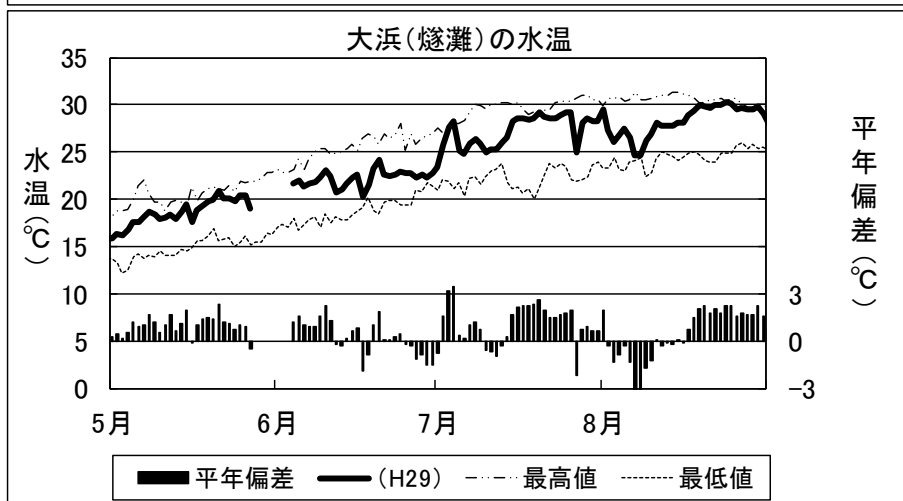
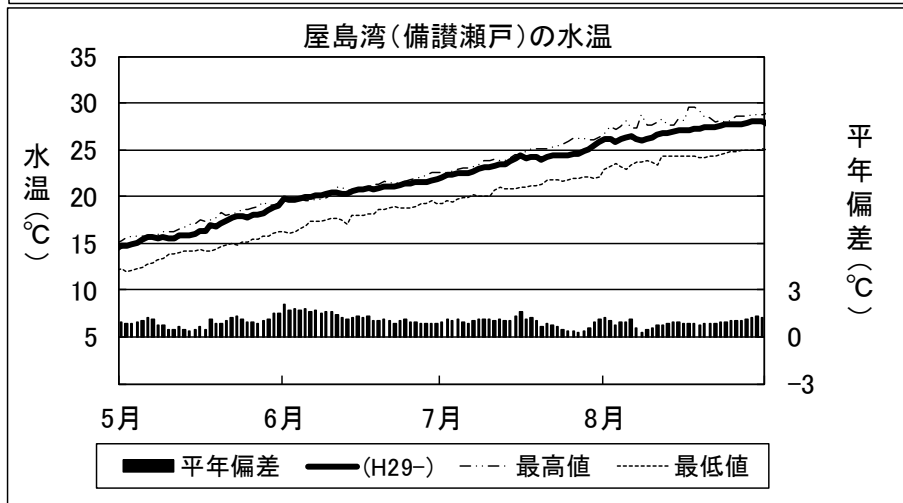
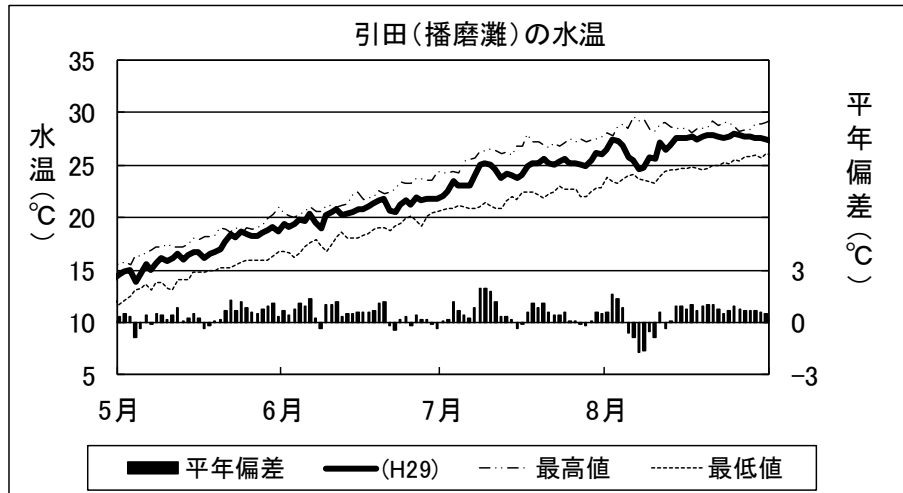
播磨灘 (引田) : 5月は平年並みからかなり高め、6,7月は平年並みからかなり高め、8月はやや低めからやや高めで推移している。(5月下旬に1日、過去最高値を更新。)

備讃瀬戸 (屋島) : 5月は平年並みからかなり高め、6月は著しく高めからやや高め、7月はかなり高めから平年並み、8月はやや高めからかなり高めで推移している。(6月上旬に10日、過去最高値を更新。)

燧灘 (大浜) : 5月は平年並みから著しく高め、6月はやや高めからやや低め、7月は平年並みから著しく高め、8月はやや低めからかなり高めで推移している。(5月中旬に1日、7月上旬に2日、8月下旬に1日、過去最高値を更新。5月28日から6月3日までの7日間は欠測。)

平年値の算出期間 引田及び大浜 : 平成元 (1989) ~平成 28 (2016) 年

屋島 : 昭和 50 (1975) ~平成 28 (2016) 年



4) 赤潮 (8月1日～8月31日)

播磨灘：7月31日～8月1日に志度湾口北側で、*Mesodinium rubrum*による赤潮が確認された。
 備讃瀬戸：発生なし
 燧灘：発生なし

5) 卵稚仔

調査日：平成29年8月1日（備讃瀬戸，燧灘），8月2日（播磨灘）

出現量

		カタクチイワシ		マイワシ		その他の魚類	
		卵	稚仔	卵	稚仔	卵	稚仔
播磨灘	平均値	0.1	0.1	0.0	0.0	2.1	4.9
	平年値	19.1	15.0	0.0	0.0		
	対平年(%)	0.7	0.8	-	-		
備讃瀬戸	平均値	12.7	2.1	0.0	0.0	6.3	6.5
	平年値	1.3	1.5	0.0	0.0		
	対平年(%)	941.3	146.3	-	0.0		
燧灘	平均値	230.3	97.6	0.0	0.0	4.9	7.9
	平年値	30.6	11.6	0.0	0.0		
	対平年(%)	751.8	838.4	-	-		
総平均	平均値	60.1	23.9	0.0	0.0	4.9	6.4
	平年値	12.9	7.4	0.0	0.0		
	対平年(%)	467.3	322.7	-	0.0		

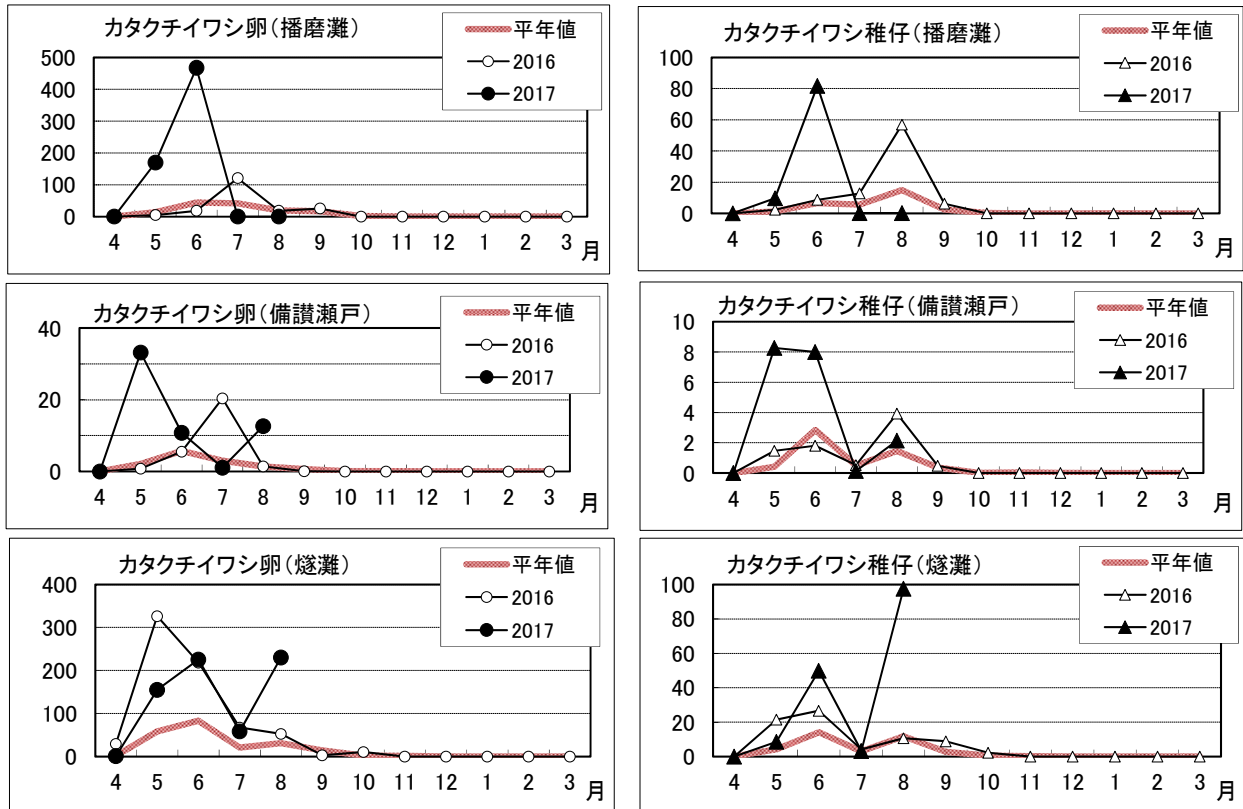
—：平年値が0の場合を示す。（その他の魚類については平年値がない。）

平年値の算出期間

カタクチイワシ：昭和55（1980）年度～平成28（2016）年度

マイワシ：平成6（1994）年度～平成28（2016）年度

*マイワシの卵・稚仔は、平成14年度以降、確認されていません。



2. 漁況

1) 7月からの漁況は次のとおりである。

海 域	漁 況
播 磨 灘	<p>底びき網では、メイタガレイ、イヌノシタ、アカカマス、ヤマトカマス、マダイ、スズキ、マルアジ、イボダイ、ハモ、ホウボウ、アカエイ、マダコ、ベイカ、クルマエビ、小エビ類などが漁獲されている。</p> <p>柵網では、マアジ、マルアジ、ツバス、カンパチ、マサバ、マイワシ、ウルメイワシ、マダイ、クロダイ、スズキ、アイゴ、メジナ、イボダイ、シログチ、ウミタナゴ、ボラ、アカカマス、ヤマトカマス、タチウオ、シマイサキ、シロギス、キュウセン、カサゴ、イヌノシタ、マゴチ、ヨシノゴチ、マアナゴ、ハモ、アカエイ、マダコ、ベイカ、クマエビなどが漁獲されている。</p> <p>建網では、カサゴ、キジハタ、オニオコゼ、マダイ、ウマヅラハギ、シロギス、マダコ、ガザミなどが漁獲されている。</p> <p>大型定置網では、サワラ、サゴシ、マナガツオ、マアジ、マルアジ、マイワシ、ウルメイワシ、マサバ、マダイ、ブリ、イボダイ、スズキ、コイチ、シログチ、ベイカなどが漁獲されている。</p>
備 讃 瀬 戸	<p>底びき網では、メイタガレイ、マコガレイ、ヒラメ、コウライアカシタビラメ、セトウシノシタ、マダイ、クロダイ、ヒゲソリダイ、コショウダイ、スズキ、イボダイ、マナガツオ、マアジ、カサゴ、オニオコゼ、アイナメ、キュウセン、シロギス、ネズツポ類、ナシフグ、コモンフグ、シロサバフグ、タチウオ、マアナゴ、ハモ、マトウトラギス、ヨシノゴチ、コノシロ、コイチ、アカエイ、マダコ、イイダコ、ベイカ、アカニシ、クルマエビ、小エビ類、ガザミなどが漁獲されている。</p>
燧 灘	<p>底びき網では、メイタガレイ、マコガレイ、イシガレイ、イヌノシタ、マダイ、キチヌ、マナガツオ、カワハギ、ウマヅラハギ、キジハタ、カサゴ、メバル、ハモ、シロギス、タチウオ、アカカマス、マゴチ、マルアジ、ネズツポ類、テンジクダイ、アイゴ、コイチ、シマイサキ、ヨコスジフエダイ、マダコ、ベイカ、トリガイ、ツメタガイ、クルマエビ、クマエビ、小エビ類、テッポウエビ、ガザミ、タイワンガザミ、シャコなどが漁獲されている。</p> <p>建網ではマダイ、メバル、カサゴ、キジハタ、ハモ、ウマヅラハギなどが漁獲されている。</p>

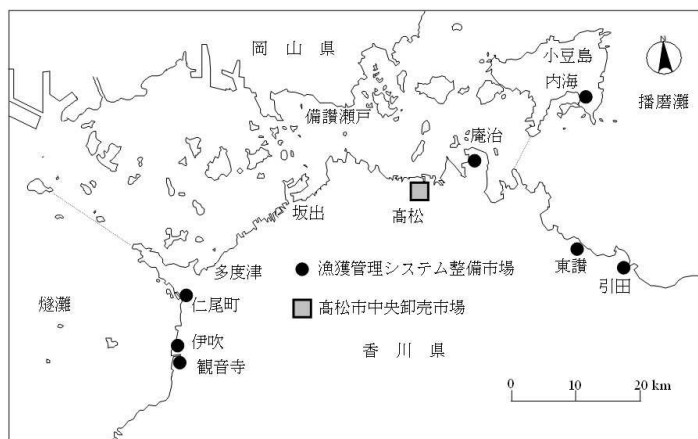
2) 香川県の漁獲情報

(1) 漁獲管理 (TAC) システムデータ

日本周辺の生物資源を適切に管理保存するためのTAC(漁獲可能量)を迅速に把握することを目的とした漁獲情報システムで、本県では以下の産地市場に整備している。

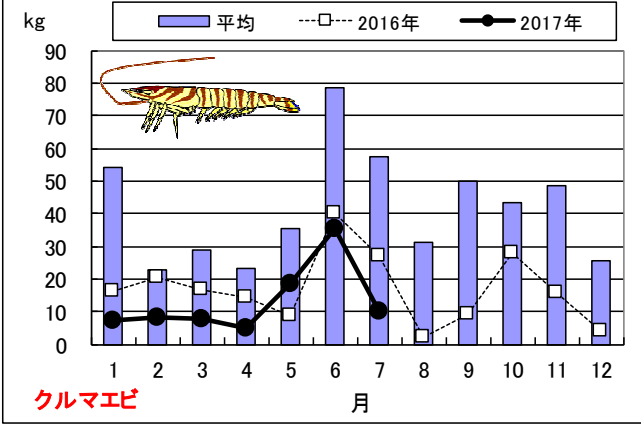
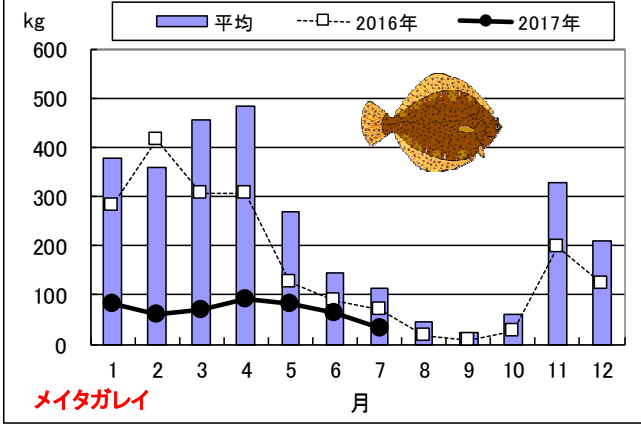
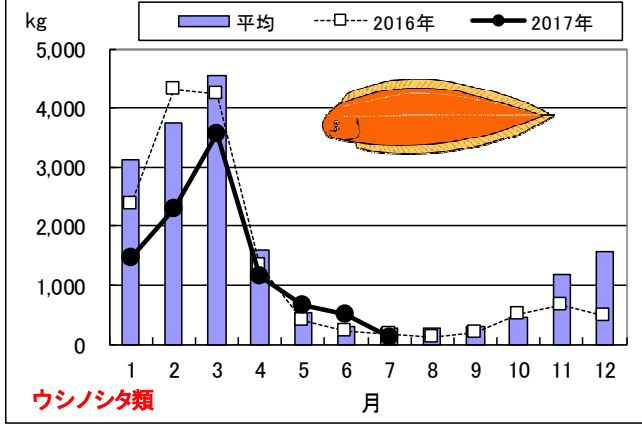
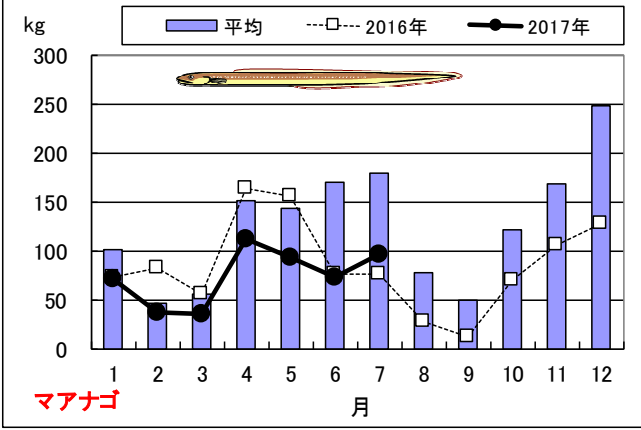
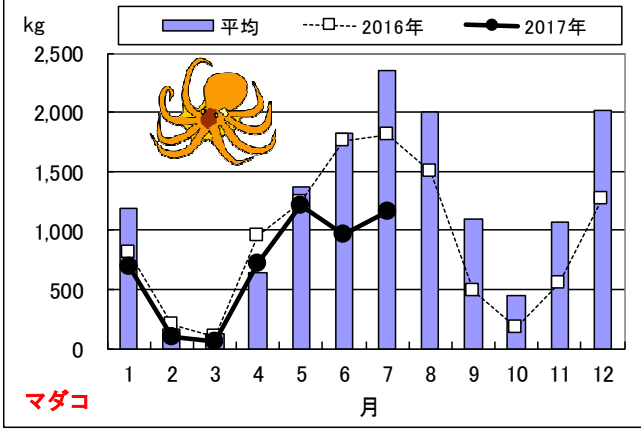
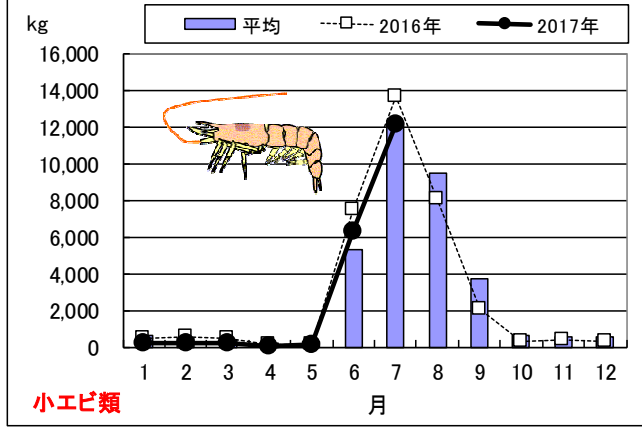
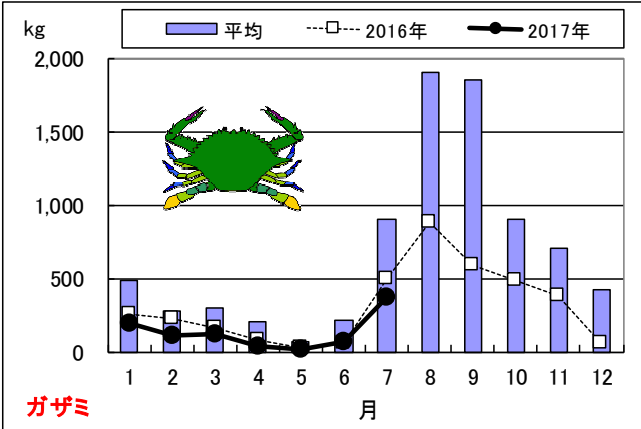
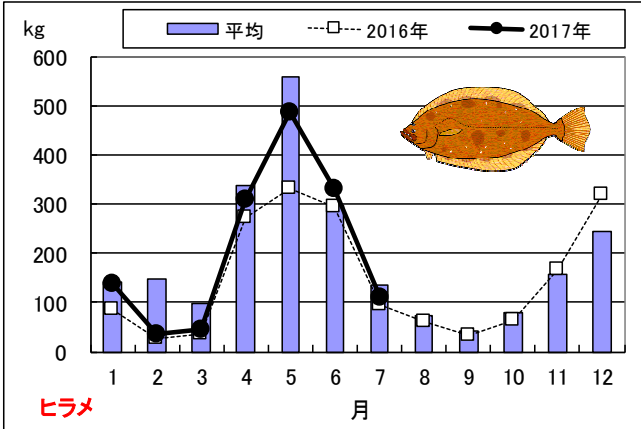
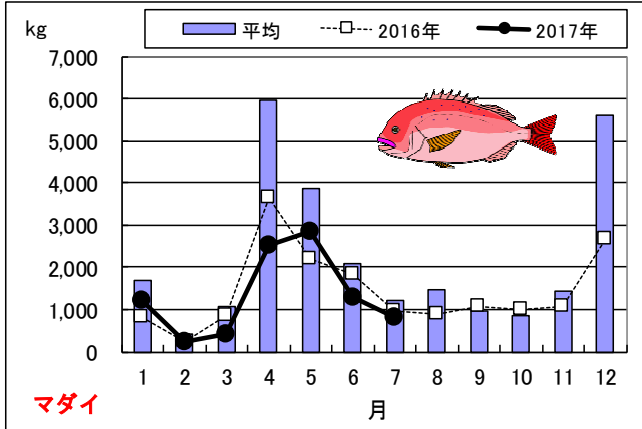
(2) 高松市中央卸売市場データ

水産物のうち生鮮水産物(香川県全体からの集荷物)について、高松市中央卸売市場のホームページで公開されている情報を水産試験場で集計したもの。



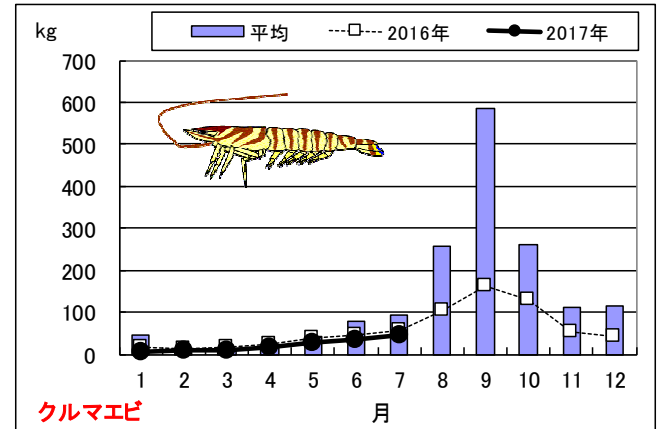
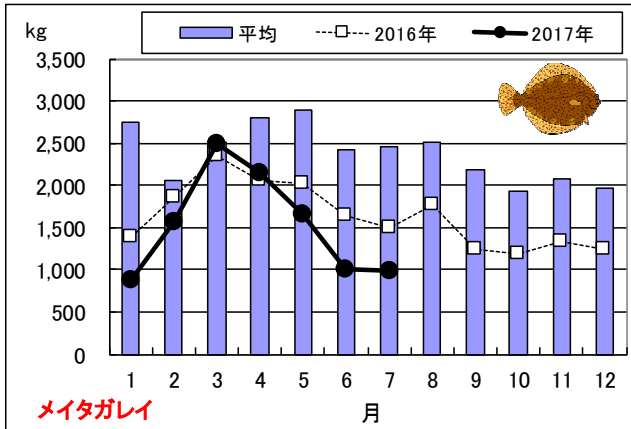
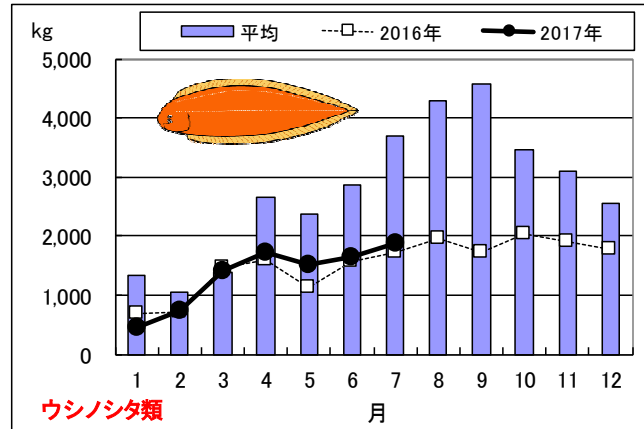
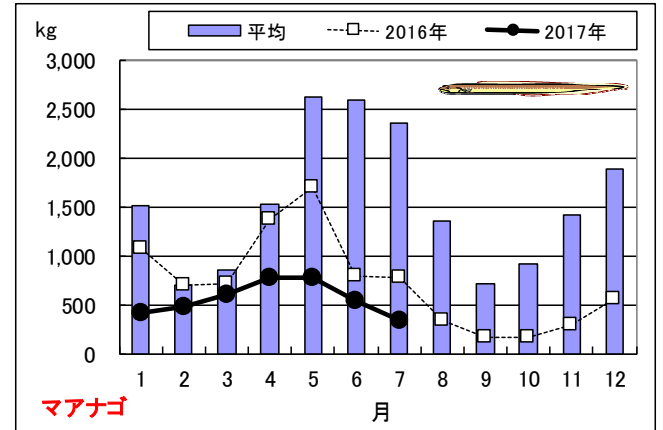
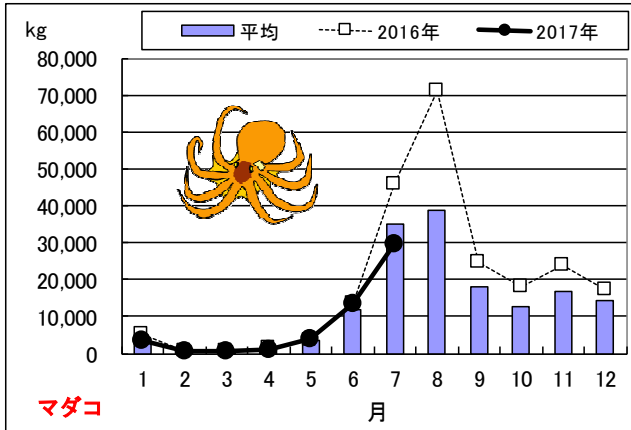
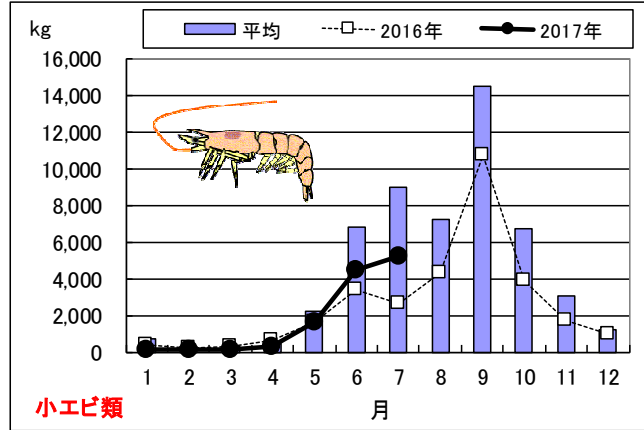
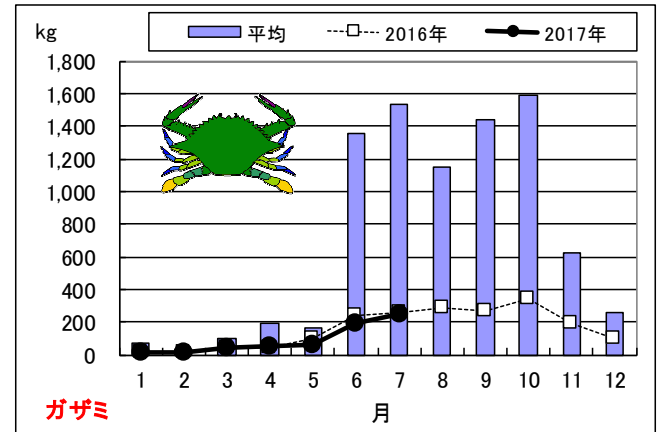
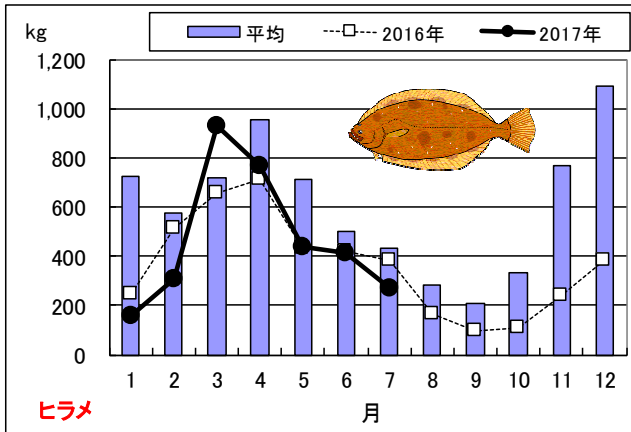
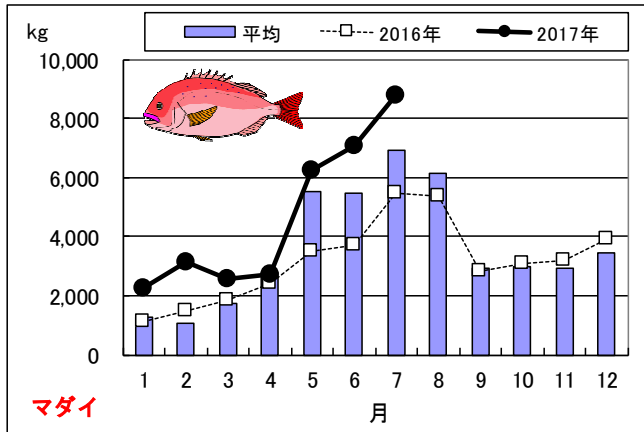
播磨灘（引田+東讃+内海） TACシステムデータより

平均値は、2012年から2016年の5年間の平均。



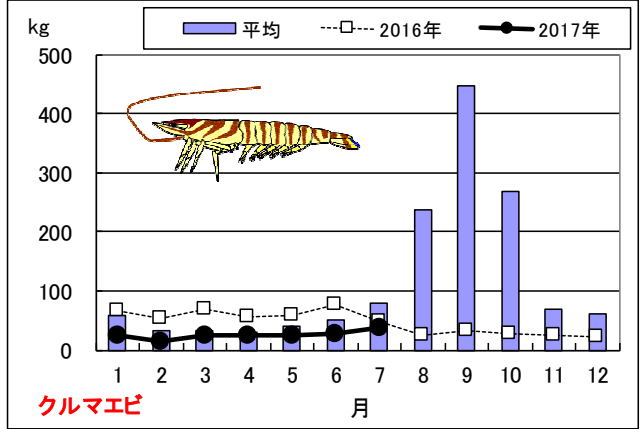
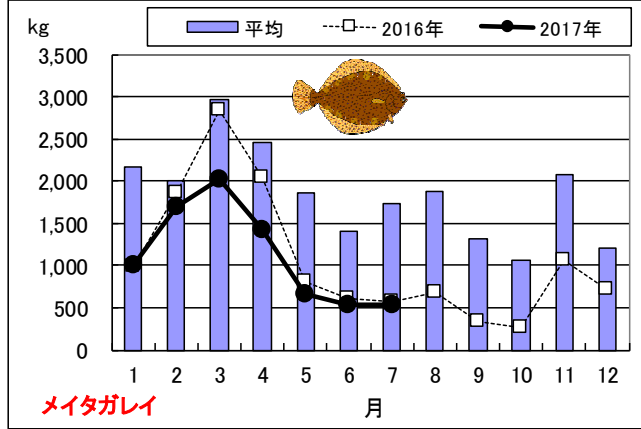
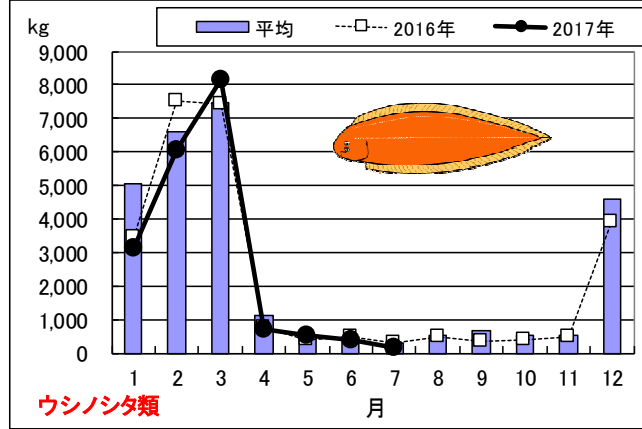
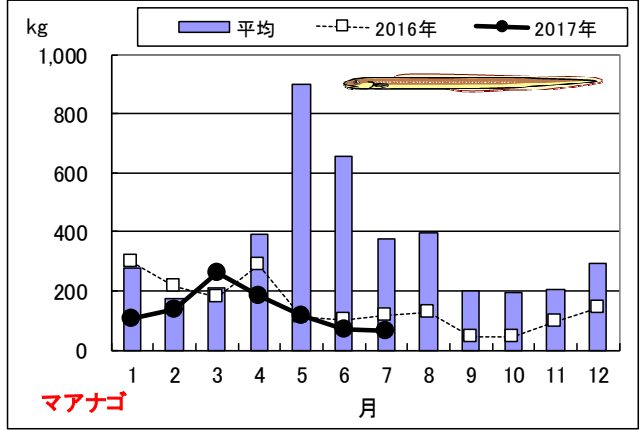
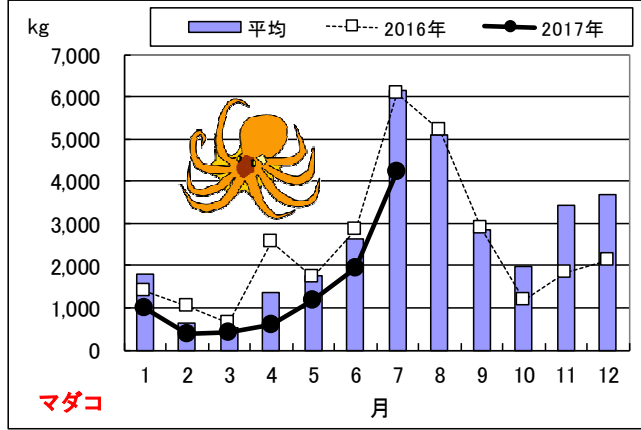
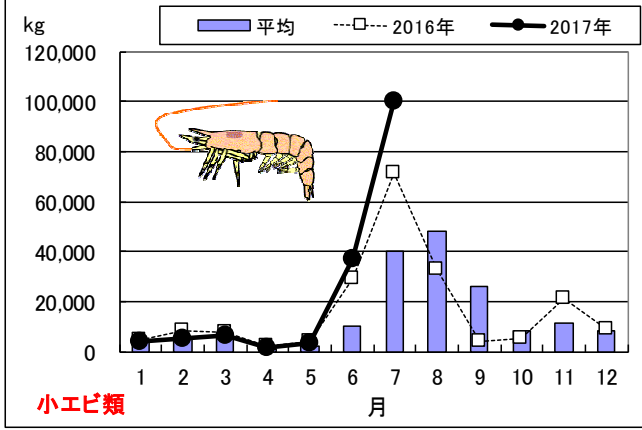
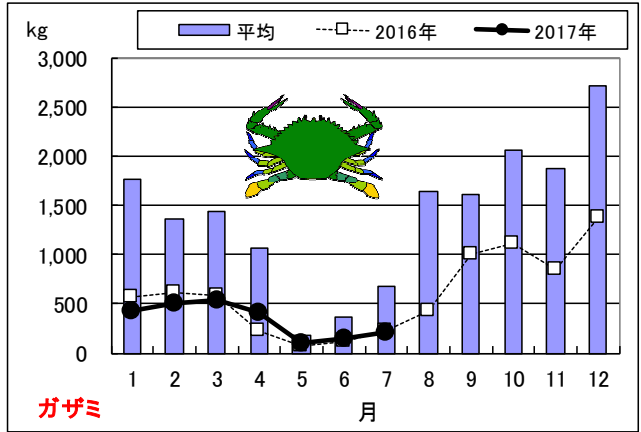
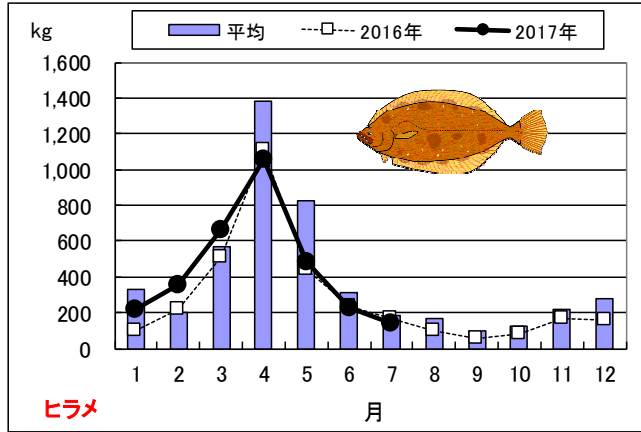
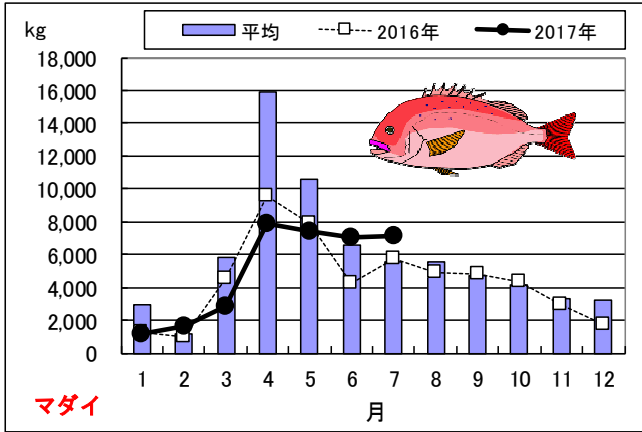
備讃瀬戸（庵治） TACシステムデータより

平均値は、2012年から2016年の5年間の平均。



燧灘（仁尾町+観音寺+伊吹） T A Cシステムデータより

平均値は、2012年から2016年の5年間の平均。



高松市中央卸売市場（県内産鮮魚：東讃・小豆・中讃・三豊地区からも入荷あり） 高松市HPより

平均値は、2012年から2016年の5年間の平均。

