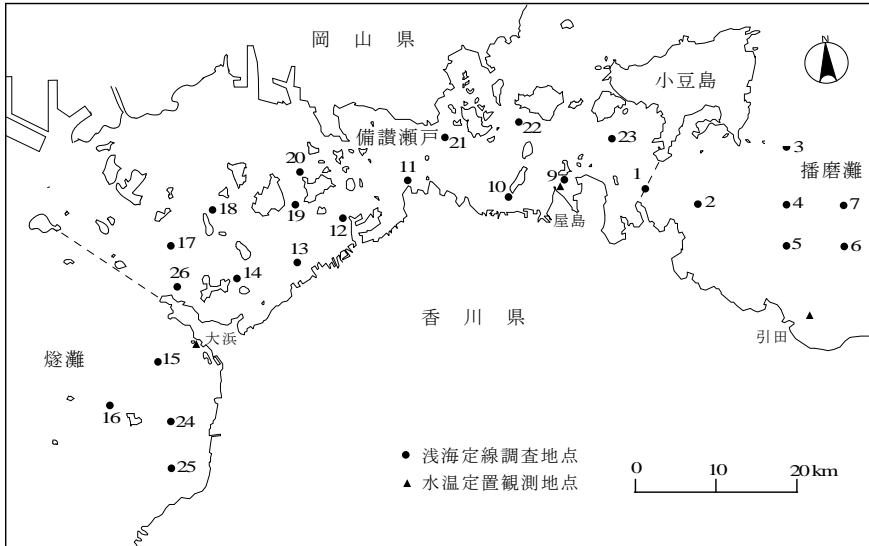


香川県漁海況情報 平成30年3月 (H29-12号)

香川県水産試験場

1. 海況

1) 観測地点



2) 浅海定線調査

(1) 調査日

平成30年2月28日 (備讃瀬戸, 燧灘), 3月2日 (播磨灘)

(2) 水質概況

平年と比較すると、水温及び塩分は「やや低め」から「平年並み」、透明度は「やや低め」から「著しく高め」、溶存酸素は「平年並み」であった。

3月

		水温 (°C)			塩分 (PSU)			透明度 (m)	溶存酸素 (ml/l)	
		表層	10m層	底層	表層	10m層	底層		表層	底層
播磨灘	7地点平均値	8.1	8.1	8.0	32.5	32.5	32.2	7.3	6.44	6.37
	平年値	8.9	8.8	8.8	32.8	32.8	32.9	9.3	6.57	6.44
	平年偏差	-0.8	-0.7	-0.8	-0.2	-0.3	-0.7	-2.0	-0.13	-0.07
	標準偏差(σ)	0.9	0.9	0.9	0.6	0.6	0.6	2.9	0.37	0.34
	状況	やや低め	やや低め	やや低め	平年並み	平年並み	やや低め	やや低め	平年並み	平年並み
備讃瀬戸	14地点平均値	8.8	8.8	8.8	33.1	33.0	33.0	8.3	6.51	6.50
	平年値	9.1	9.1	9.1	33.0	33.0	33.0	6.0	6.41	6.42
	平年偏差	-0.3	-0.3	-0.3	0.0	0.0	0.0	2.3	0.10	0.08
	標準偏差(σ)	0.9	0.9	0.9	0.6	0.6	0.6	1.8	0.34	0.36
	状況	平年並み	平年並み	平年並み	平年並み	平年並み	平年並み	やや高め	平年並み	平年並み
燧灘	4地点平均値	9.6	9.3	9.0	33.0	33.1	33.0	14.0	6.53	6.23
	平年値	9.7	9.5	9.5	33.1	33.3	33.3	8.4	6.56	6.31
	平年偏差	-0.1	-0.2	-0.5	-0.2	-0.1	-0.3	5.6	-0.03	-0.08
	標準偏差(σ)	1.0	0.9	0.9	0.5	0.4	0.4	2.7	0.41	0.44
	状況	平年並み	平年並み	平年並み	平年並み	平年並み	やや低め	著しく高め	平年並み	平年並み

平年偏差 = 平均値 - 平年値

平年値の算出期間

水温, 塩分及び透明度: 昭和56年(1981)1月~平成22年(2010)12月

溶存酸素: 昭和56年(1981)2月~平成22年(2010)12月

水温は, 毎月1日の値に補正。

平年並み $0\sigma \leq \text{平年偏差} < 0.6\sigma$ (σ : 標準偏差)

やや高め (やや低め) $0.6\sigma \leq \text{平年偏差} < 1.3\sigma$

かなり高め (かなり低め) $1.3\sigma \leq \text{平年偏差} < 2.0\sigma$

著しく高め (著しく低め) $2.0\sigma \leq \text{平年偏差}$

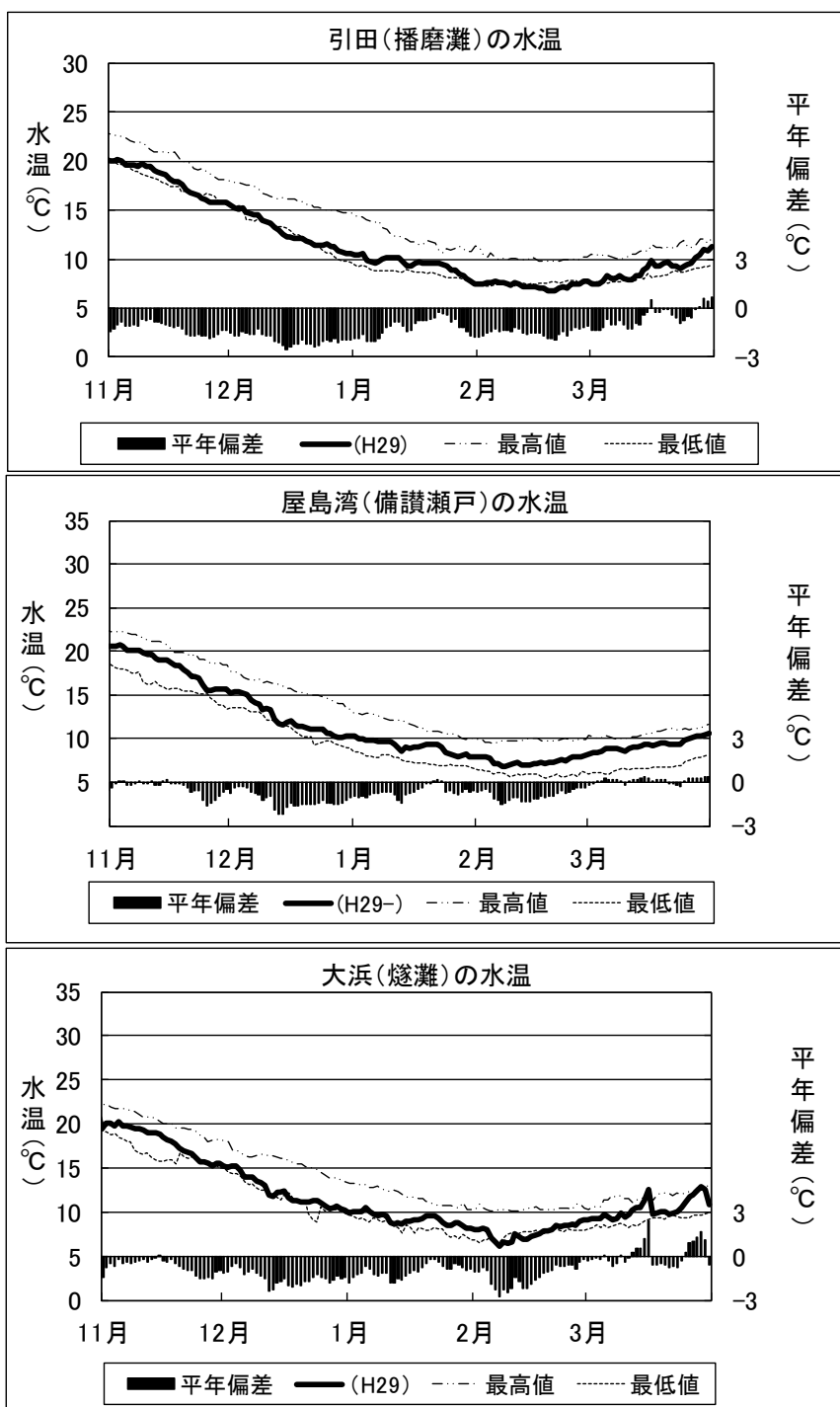
3) 定置観測 (水温)

播磨灘 (引田) : 11月はやや低めから著しく低め、12月はかなり低めから著しく低め、1月は著しく低めからやや低め、2月はかなり低めから著しく低め、3月はかなり低めから平年並みで推移している (11月に10日、12月に13日、2月に19日、3月に3日、過去最低値を更新。)

備讃瀬戸 (屋島) : 11月は平年並みからかなり低め、12月には平年並みから著しく低め、1月にはやや低めから平年並み、2月はかなり低めから平年並み、3月は平年並みで推移している。(12月中旬に1日、過去最低値を更新。)

燧灘 (大浜) : 11月は平年並みから著しく低め、12月はやや低めから著しく低め、1月は平年並みからかなり低め、2月はやや低めから著しく低め、3月は平年並みから著しく高めで推移している。(11月下旬に4日、12月中旬に5日、2月に10日、過去最低値を更新。3月下旬に2日、過去最高値を更新。)

平年値の算出期間 引田及び大浜 : 平成元 (1989) ~平成 28 (2016) 年
屋島 : 昭和 50 (1975) ~平成 28 (2016) 年



4) 赤潮 (3月1日～3月31日)

播磨灘：発生なし
 備讃瀬戸：発生なし
 燧灘：発生なし

5) 卵稚仔

調査日：平成30年2月28日（備讃瀬戸，燧灘），3月2日（播磨灘）
 出現量

		カタクチイワシ		マイワシ		イカナゴ	その他の魚類	
		卵	稚仔	卵	稚仔	稚仔	卵	稚仔
播磨灘	平均値	0.00	0.00	0.00	0.00	0.00	0.00	0.50
	対平年(%)	-	-	-	-	0.00		
	平年値	0.00	0.00	0.00	0.00	0.04		
備讃瀬戸	平均値	0.00	0.00	0.00	0.00	0.00	0.00	0.20
	対平年(%)	-	-	-	0.00	0.00		
	平年値	0.00	0.00	0.00	0.00	0.03		
燧灘	平均値	0.00	0.00	0.00	0.00	0.00	0.00	0.29
	対平年(%)	-	-	0.00	0.00	0.00		
	平年値	0.00	0.00	0.05	0.02	0.11		
総平均	平均値	0.00	0.00	0.00	0.00	0.00	0.00	0.30
	対平年(%)	-	-	0.00	0.00	0.00		
	平年値	0.00	0.00	0.01	0.00	0.06		

－：平年値が0の場合を示す。（その他の魚類については平年値がない。）

平年値の算出期間

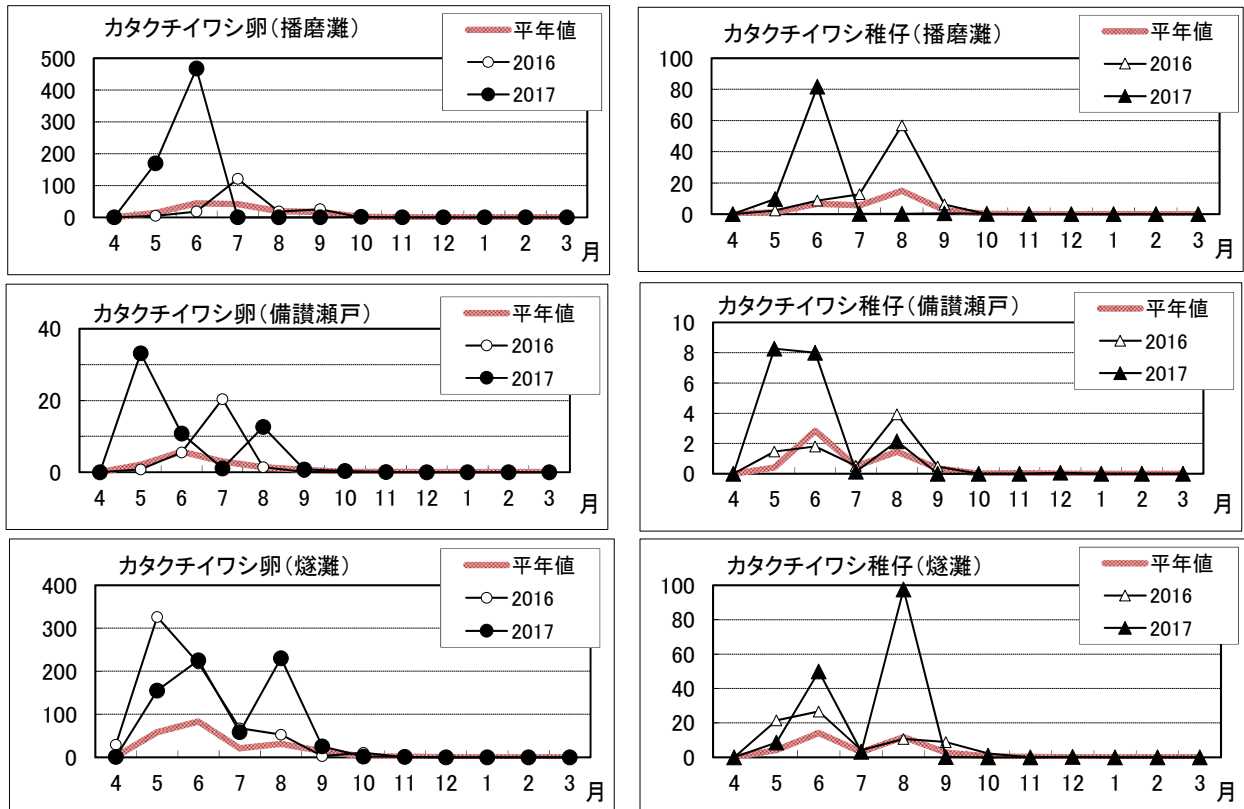
カタクチイワシ：昭和55（1980）年度～平成28（2016）年度

マイワシ：平成6（1994）年度～平成28（2016）年度

イカナゴ：昭和56（1981）年度～平成28（2016）年度

*マイワシの卵・稚仔は，平成14年度以降，確認されていません。

*イカナゴの卵は，沈性弱粘着卵のため，プランクトンネットではほとんど採集されません。



2. 漁況

1) 2月からの漁況は次のとおりである。

海 域	漁 況
播 磨 灘	<p>底びき網では、メイタガレイ、イヌノシタ、マゴチ、オニオコゼ、カサゴ、ウマヅラハギ、マダコ、イイダコ、コウイカ、アカガイ、トリガイ、タイラギ、小エビ類、クルマエビ、ヨシエビ、ガザミなどが漁獲されている。</p> <p>柵網では、マダイ、クロダイ、キチヌ、スズキ、ボラ、ウマヅラハギ、コイチ、ヒラメ、マコガレイ、メイタガレイ、オニオコゼ、アカエイ、コウイカなどが漁獲されている。</p> <p>建網では、メバル、カサゴ、タケノコメバル、クジメ、オニオコゼ、マダイ、クロダイ、メジナ、ウミタナゴ、コノシロ、ウマヅラハギ、コモンフグ、メイタガレイ、アカエイ、コウイカなどが漁獲されている。</p>
備 讃 瀬 戸	<p>底びき網では、マコガレイ、メイタガレイ、イシガレイ、ヒラメ、コウライアカシタビラメ、マアナゴ、マダイ、クロダイ、スズキ、アイナメ、コイチ、コノシロ、ネズツポ類、シロギス、オニオコゼ、ウマヅラハギ、ナシフグ、イカナゴ、マダコ、イイダコ、コウイカ、ペイカ、アカニシ、アカガイ、タイラギ、ミルクイ、ツメタガイ、クルマエビ、小エビ類、ガザミなどが漁獲されている。</p> <p>建網では、メバル、タケノコメバル、カサゴ、クロソイ、アイナメ、マダイ、クロダイ、スズキ、マコガレイ、メイタガレイ、コウライアカシタビラメ、ヒガンフグ、ボラなどが漁獲されている。</p>
燧 灘	<p>底びき網では、マコガレイ、メイタガレイ、イシガレイ、ヒラメ、イヌノシタ、マダイ、クロダイ、スズキ、オニオコゼ、トラフグ、ナシフグ、コモンフグ、マゴチ、ネズツポ類、テンジクダイ、アカハゼ、テナガダコ、ミミイカ、アカガイ、アカニシ、トリガイ、タイラギ、ツメタガイ、クルマエビ、小エビ類、ヨシエビ、ガザミ、シヤコなどが漁獲されている。</p>

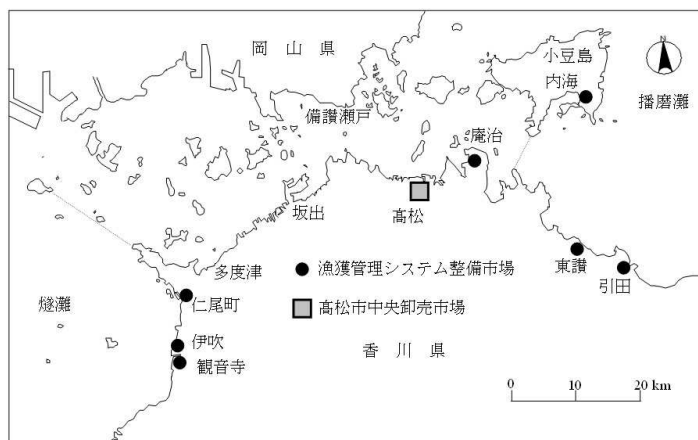
2) 香川県の漁獲情報

(1) 漁獲管理 (TAC) システムデータ

日本周辺の生物資源を適切に管理保存するためのTAC(漁獲可能量)を迅速に把握することを目的とした漁獲情報システムで、本県では以下の産地市場に整備している。

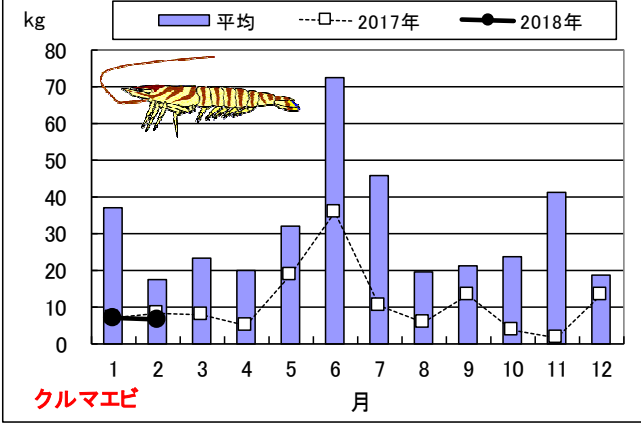
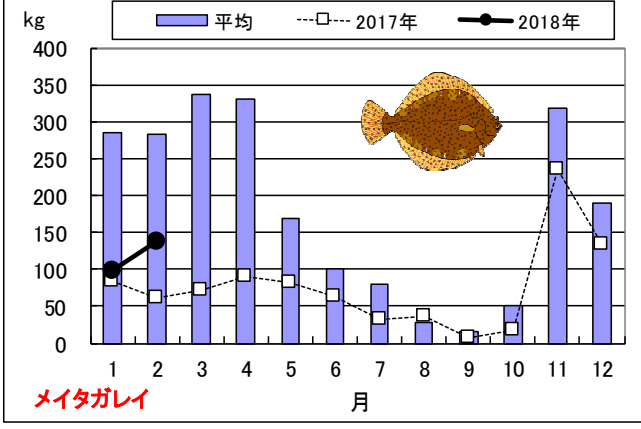
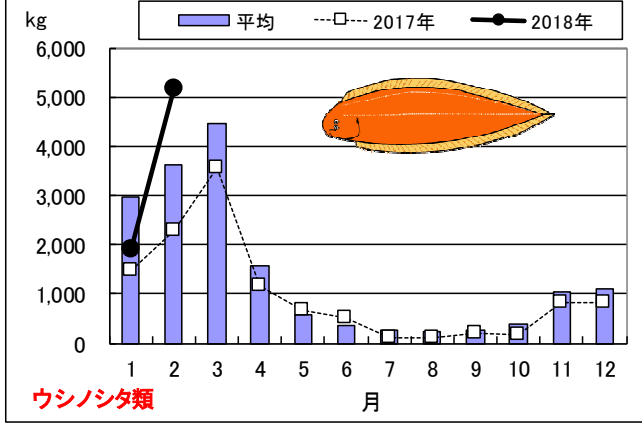
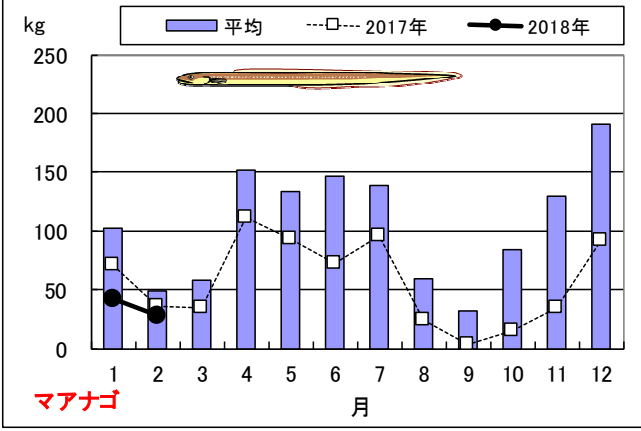
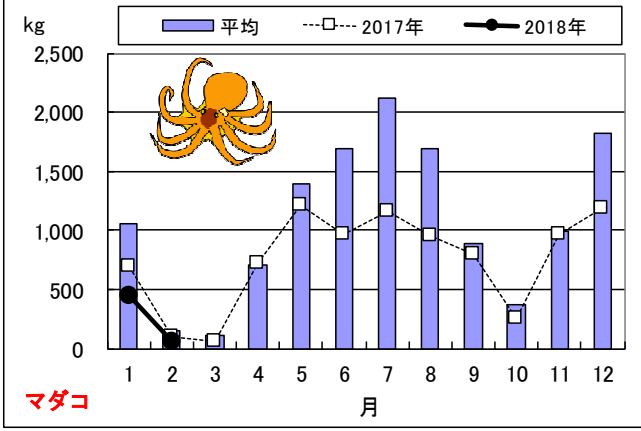
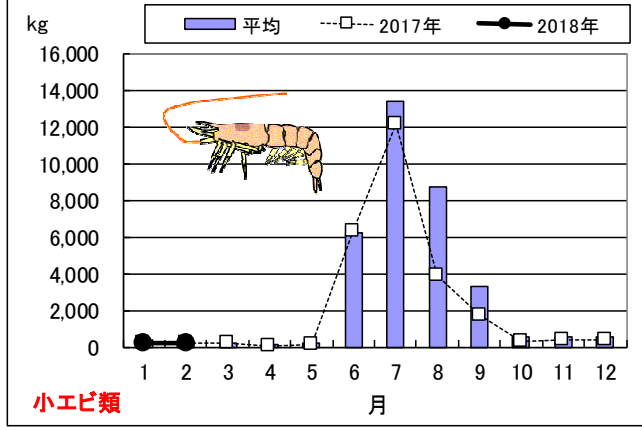
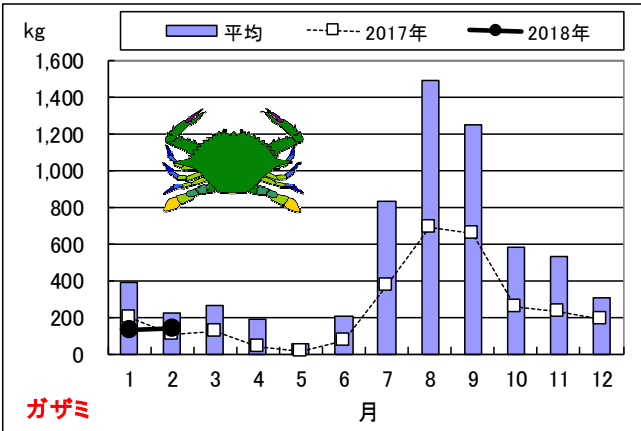
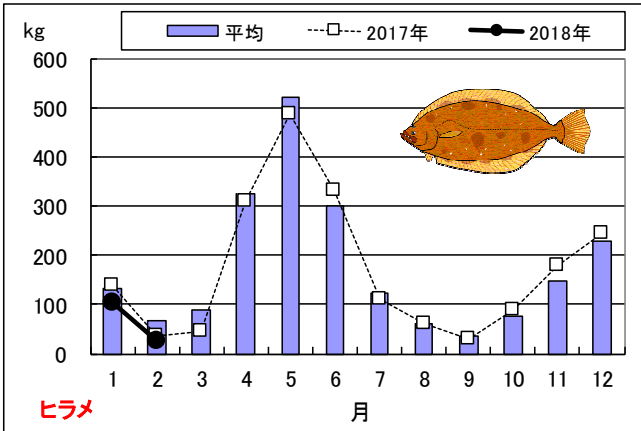
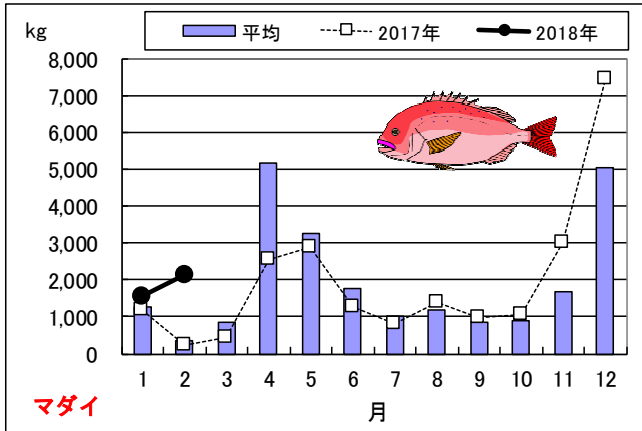
(2) 高松市中央卸売市場データ

水産物のうち生鮮水産物(香川県全体からの集荷物)について、高松市中央卸売市場のホームページで公開されている情報を水産試験場で集計したもの。



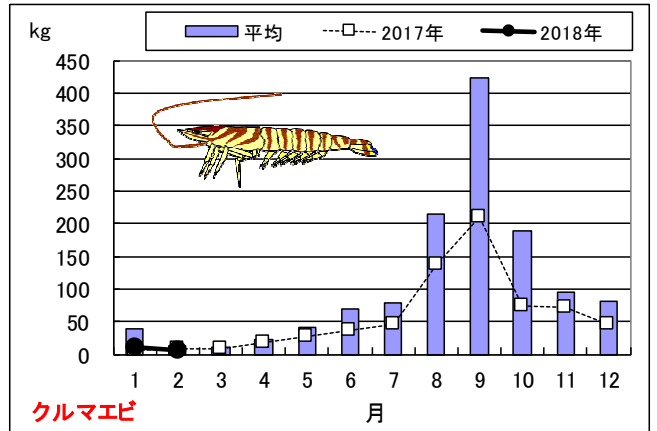
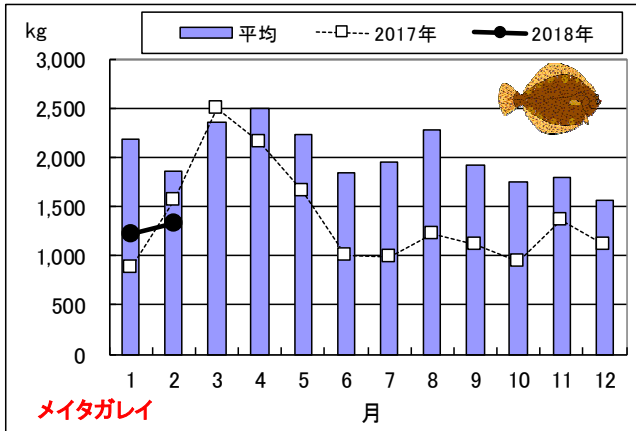
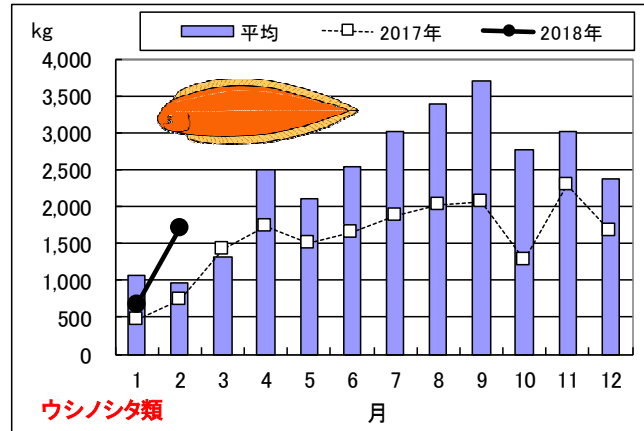
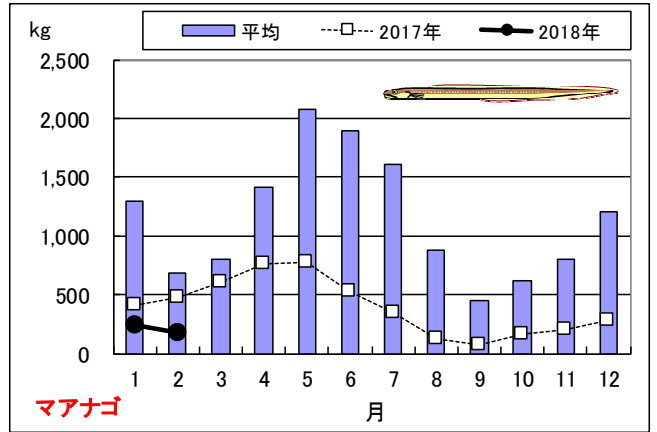
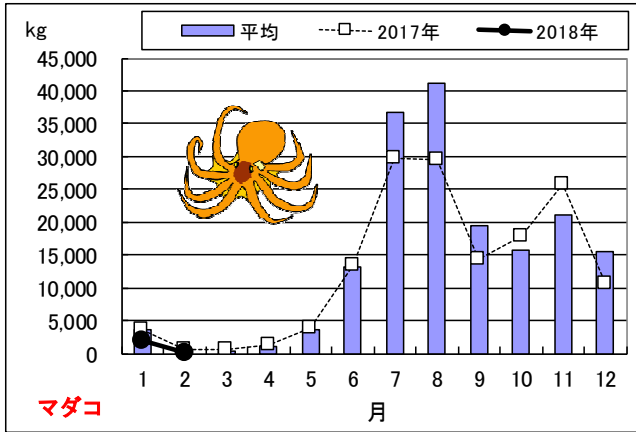
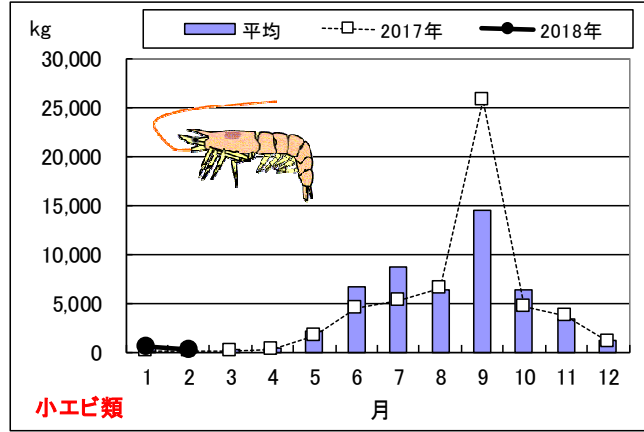
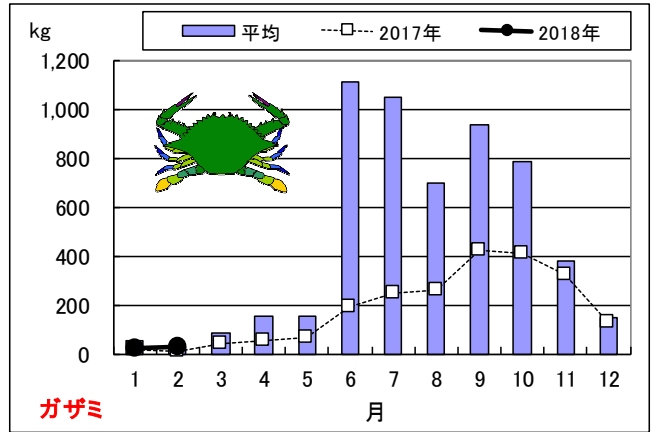
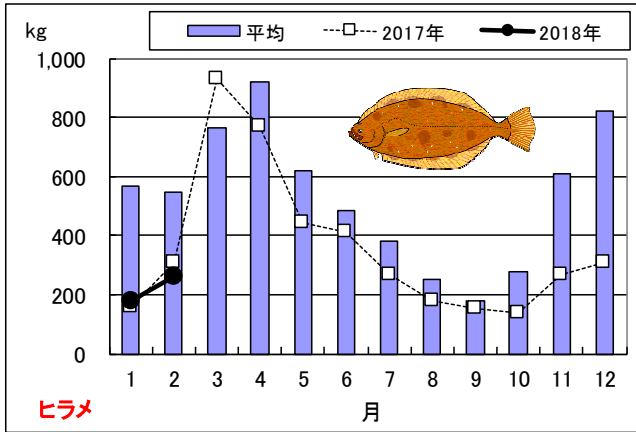
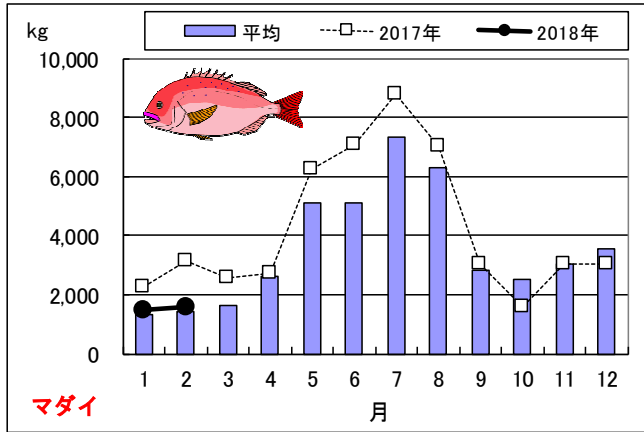
播磨灘（引田+東讃+内海） TACシステムデータより

平均値は、2013年から2017年の5年間の平均。



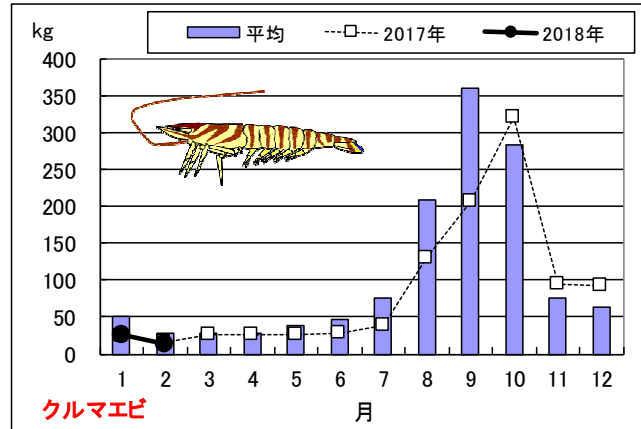
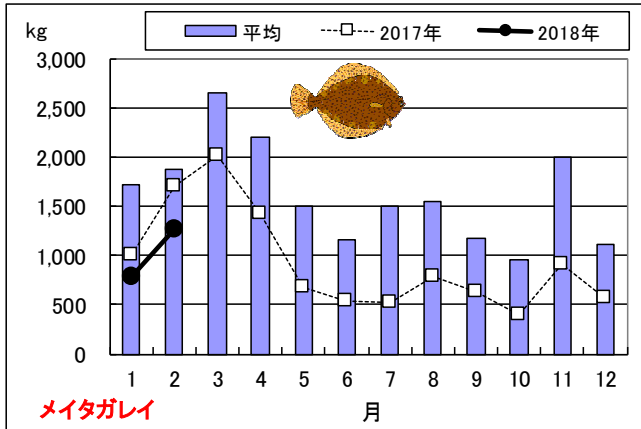
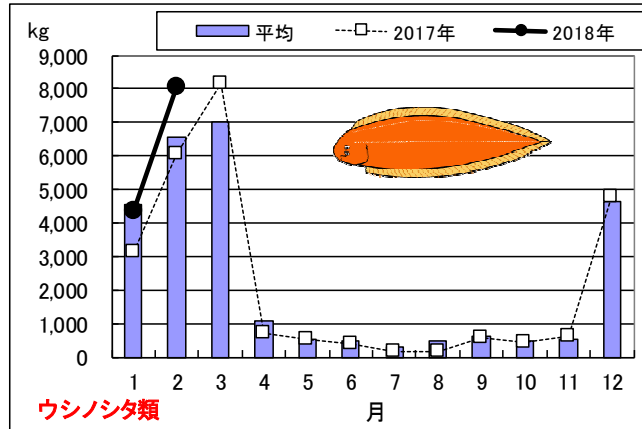
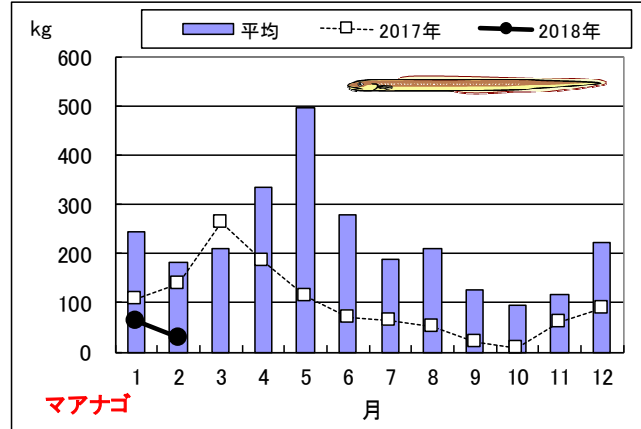
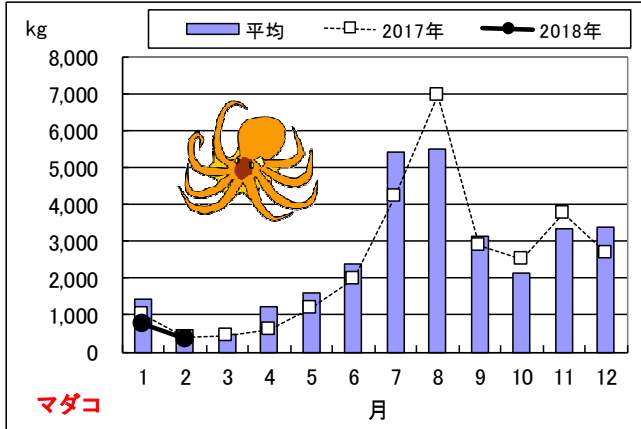
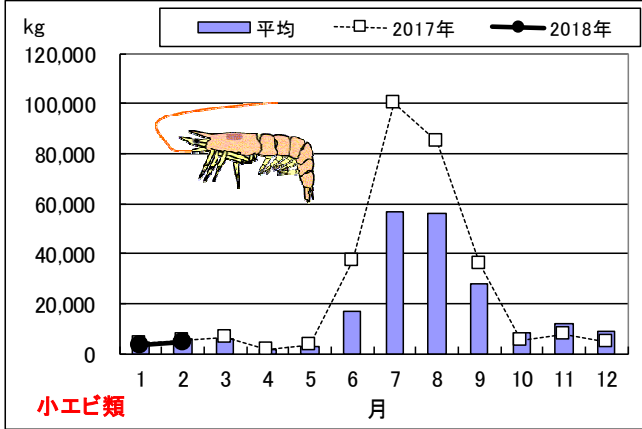
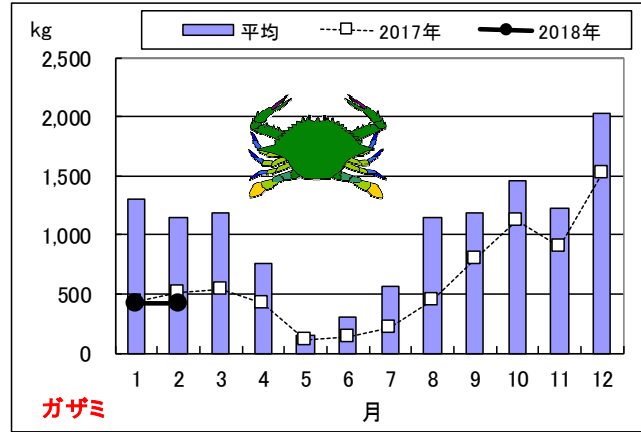
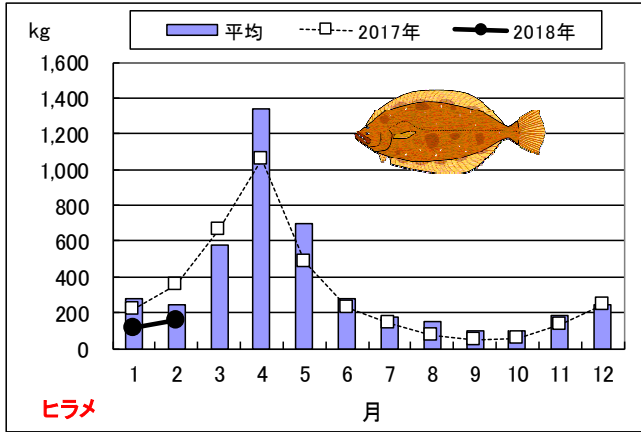
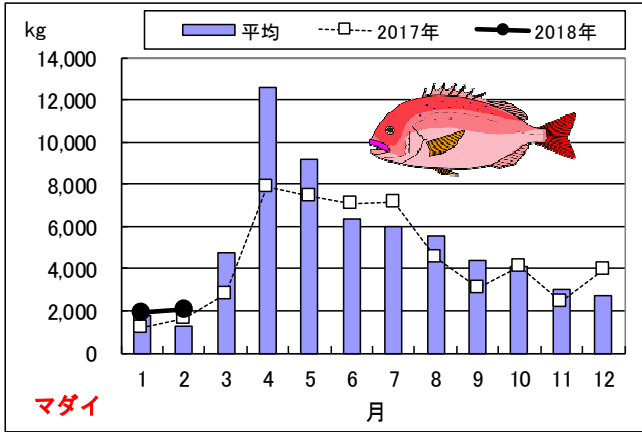
備讃瀬戸（庵治） TACシステムデータより

平均値は、2013年から2017年の5年間の平均。



燧灘（仁尾町+観音寺+伊吹） T A Cシステムデータより

平均値は、2013年から2017年の5年間の平均。



高松市中央卸売市場（県内産鮮魚：東讃・小豆・中讃・三豊地区からも入荷あり） 高松市HPより

平均値は、2013年から2017年の5年間の平均。

