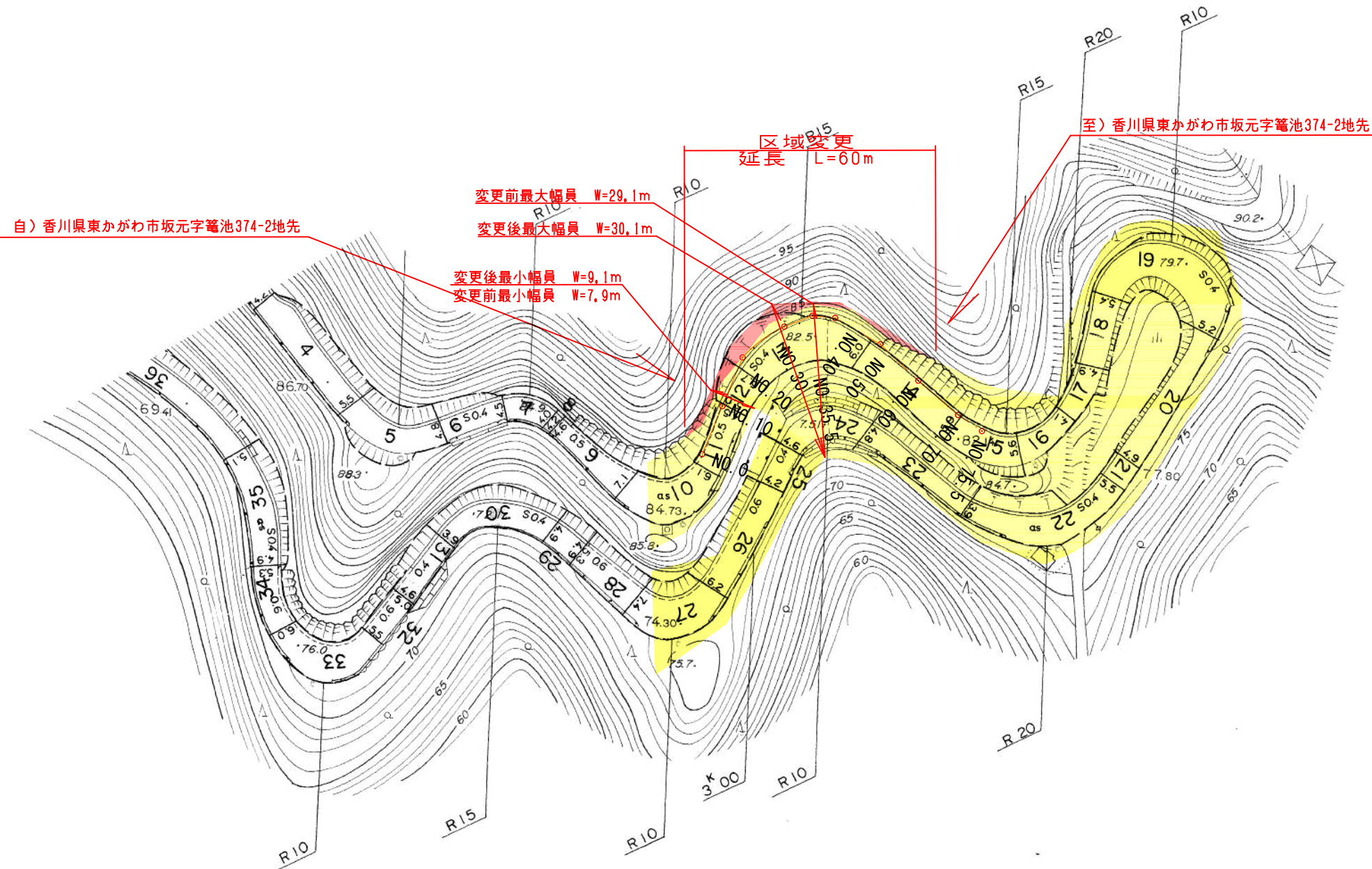


平面図 縮尺 1:1000



(5号箇所)

東かがわ市
坂元



自) 香川県東かがわ市坂元字菴池374-2地先

至) 香川県東かがわ市坂元字菴池374-2地先

	新たに道路の区域となる部分
	既に道路の区域となっている部分

年度	
路線名	県道徳島引田線
工事名	
位置	東かがわ市坂元
図面名	平面図(5号箇所)
縮尺	S=1:1000 図面番号 /
作成年月日	平成 年 月 日
会社名	
事業者名	香川県長尾土木事務所