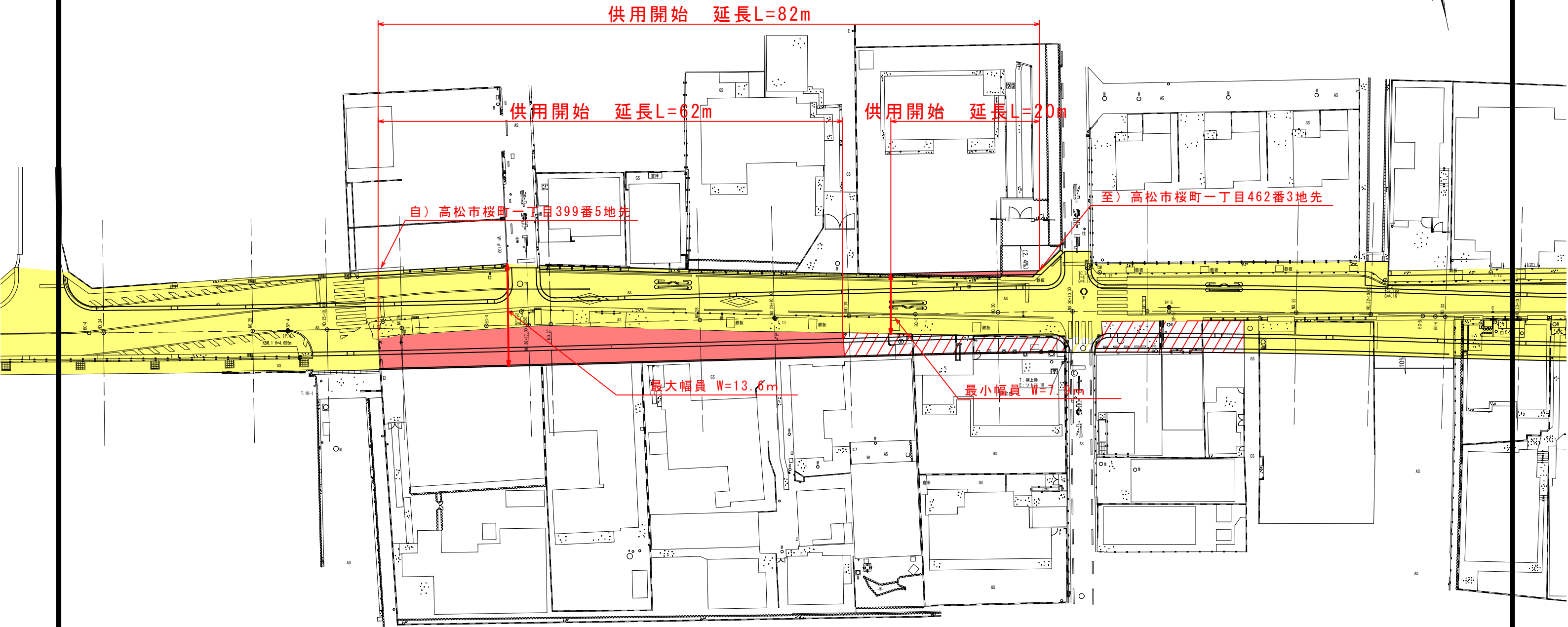






平面図

S=1/500



	供用開始区間
	既供用済区間
	未供用区間
	未供用区間 (その他)

年度	平成27年度	
路河川名等	栗林停車場今里線 (公園東門線)	
工事名	道路整備事業	
位置	高松市桜町他	
図面名	平面図	
縮尺	1:500	図面番号
作成年月日		
会社名		
事業者名	香川県高松土木事務所	