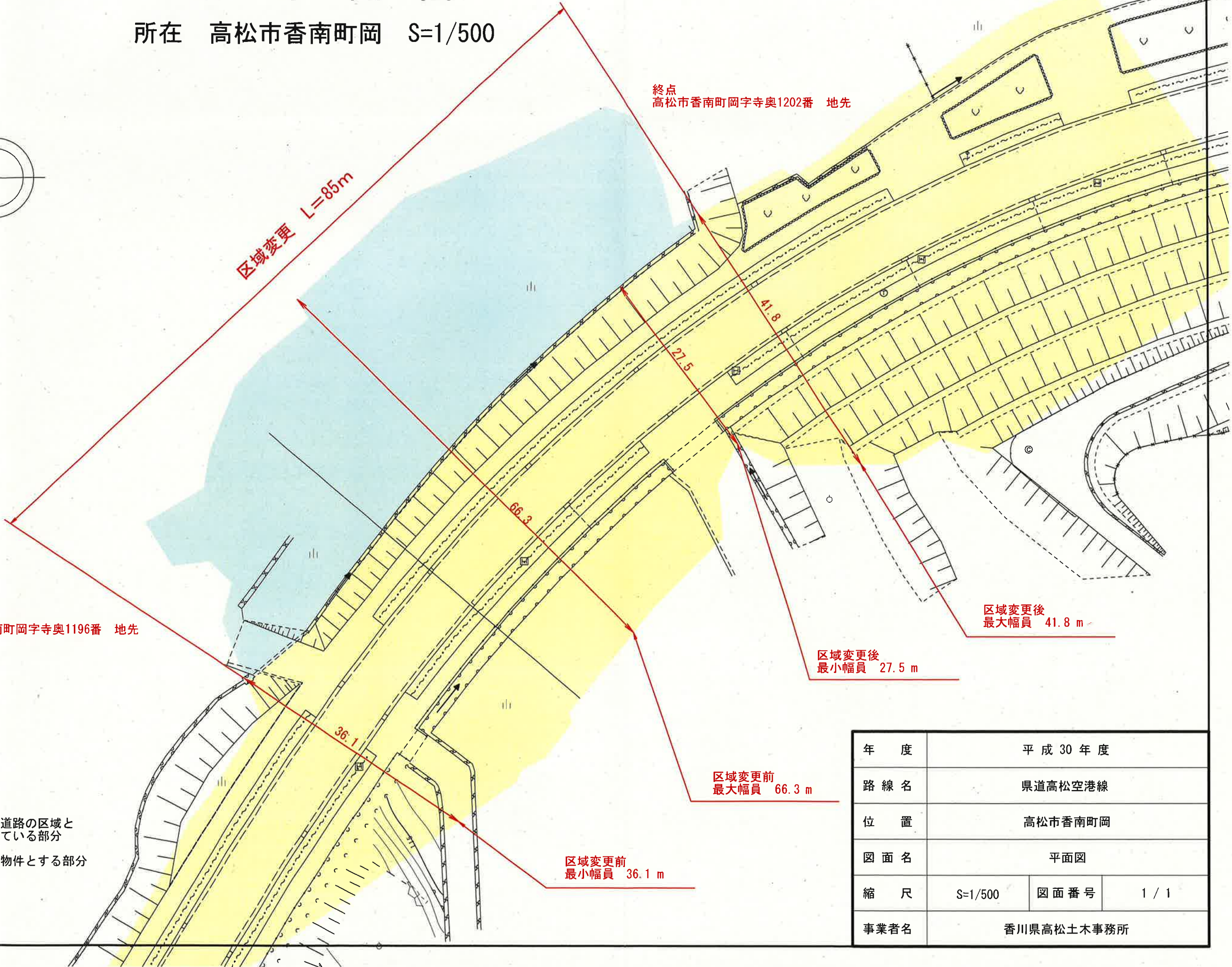
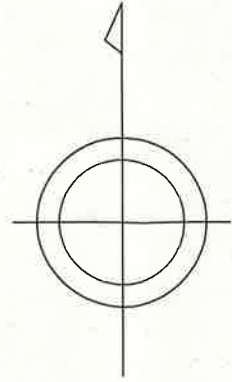


# 平面図

所在 高松市香南町岡 S=1/500



起点  
高松市香南町岡字寺奥1196番 地先

終点  
高松市香南町岡字寺奥1202番 地先

区域変更 L=85m


区域変更後  
最小幅員 27.5 m

区域変更後  
最大幅員 41.8 m

区域変更前  
最大幅員 66.3 m

区域変更前  
最小幅員 36.1 m

平面図  
着色凡例



黄色：既に道路の区域と  
なっている部分



青色：不用物件とする部分

年度	平成 30 年度		
路線名	県道高松空港線		
位置	高松市香南町岡		
図面名	平面図		
縮尺	S=1/500	図面番号	1 / 1
事業者名	香川県高松土木事務所		