




平面図

S=1:500

着色表示	平面図凡例
	供用開始区間
	既供用済区間
	未供用区間

2号管渠(φ600) L=11.7m

1号土留コンクリート L=21.1m
 1号底打コンクリート L=21.1m
 1号路側コンクリート L=24.5m
 ガードレール L=24.5m

3号路側コンクリート L=63.0m
 1号函渠(B1000*H1000) L=64.0m
 1号嵩上集水柵 N=6.0基

1号取合擁壁 L=3.8m
 1号取合舗装 A=28.2m²

1号嵩上コンクリート L=1.3m
 ガードレール L=1.3m

起点：香川県三豊市豊中町岡本
 字原下1288番3地先

終点：香川県三豊市豊中町岡本
 字原下1288番2地先

供用開始 L=30m

最小幅員 W=4.6m

最大幅員 W=13.1m

年度	令和 年度	供用開始
路河川名等	県道観音寺普通寺線(本山工区)	
工事名	道路改修工事	
位置	三豊市豊中町本山甲	
図面名	平面図	
縮尺	1/500	図面番号 1
作成年月日	平成 年 月 日	
会社名		
事業者名	香川県西讃土木事務所	

IPNO	3	X	39.104	"
KNO	1	2	Y 2.045	"