

■ 事後評価(社会資本総合整備計画)

丸亀市中心市街地地区  
都市再生整備計画



社会資本総合整備計画

事後評価書

平成 30年 11月 15日

計画の名称	丸亀市中心市街地地区都市再生整備計画		
計画の期間	平成25年度 ～ 平成29年度 (5年間)	交付対象	丸亀市
計画の目標			

大目標：市街地周辺部の居住環境、防災環境の向上により、地域の個性ある「住みやすいまちづくり」を実現するとともに、歴史資源等を活用し、交流人口の増加を図る。  
 目標1：市街地中心部と周辺部の交通流を円滑化することにより、利便性の向上、災害時の対応力を強化する。  
 目標2：東汐入川の緑地整備により、防災環境を向上させるとともに、良好なアメニティ空間を創出し、居住環境の向上を図る。  
 目標3：歴史資源を活用したネットワークの構築、歴史・文化等の情報発信、歩行者空間の整備により来訪者等の回遊性の向上を図る。

1. 事業効果の発現状況 : 十分な効果があった

- ・街路の4車線化が完了したことにより交通流が円滑化し、交差点間の通過時間が短縮された。
- ・緑地の整備により居住環境の向上が図れたとともに、防災機能を兼ね備えた施設であることから防災環境も向上した。
- ・歴史的な街道における景観に配慮した舗装による歩行者空間の高質化により、街道に対する満足度の向上が図れた。

計画の成果目標 (定量的指標)			
中津土器線の交差点間の通過時間を7分 (H24)から6分 (H29) に短縮			
公園・緑地に対するアンケートによる満足度を60% (H24)から63% (H29)に向上			
こんびら湊-丸亀街道に対するアンケートによる満足度を30% (H22)から41% (H29) に向上			

定量的指標の定義及び算定式		定量的指標の現況値及び目標値			達成率	備考						
		当初現況値 (H24当初)	中間目標値	最終目標値 (H29末)								
中津土器線の交差点間の通過時間	目標値： 達成値：	7分		6分 5分	200%							
公園・緑地に対するアンケートによる満足度	目標値： 達成値：	60%		63% 68%	241%							
こんびら湊-丸亀街道に対するアンケートによる満足度	目標値： 達成値：	30%		41% 44%	131%							
全体事業費	合計 (A+B+C)	942百万円	A	942百万円	B	百万円	C	百万円	効果促進事業費の割合 C / (A+B+C)	0.00%	進捗率 (事業費ベース)	100.0%
実施事業費	合計 (A+B+C)	942百万円	A	942百万円	B	百万円	C	百万円	効果促進事業費の割合 C / (A+B+C)	0.00%		

交付対象事業																	
A 基礎事業																	
番号	事業種別	地域種別	交付対象	直接間接	事業者	要素となる事業名(事業箇所)	事業内容・規模等	市町名	事業実施期間 (年度)					全体事業費 (百万円)	実施事業費 (百万円)	進捗率	備考
									H25	H26	H27	H28	H29				
1-A-1	都市再生	一般	丸亀市	直接	丸亀市	丸亀市中心市街地地区都市再生整備計画	道路・高質空間形成施設他	丸亀市						942.0	942.0	100.0%	
小計 (砂防事業)													942.0	942.0	100.0%		

B 関連社会資本整備事業																		
番号	事業種別	地域種別	交付対象	直接間接	事業者	種別等	要素となる事業名	事業内容	市町村名	事業実施期間 (年度)					全体事業費 (百万円)	実施事業費 (百万円)	進捗率	備考
										H25	H26	H27	H28	H29				
合計																		
番号	一体的に実施することにより期待される効果														備考			

C 効果促進事業																		
番号	事業種別	地域種別	交付対象	直接間接	事業者	種別等	要素となる事業名	事業内容	市町村名	事業実施期間 (年度)					全体事業費 (百万円)	実施事業費 (百万円)	進捗率	備考
										H25	H26	H27	H28	H29				
合計																		
番号	一体的に実施することにより期待される効果														備考			

D 社会資本整備田舎化地籍整備事業																		
番号	事業種別	地域種別	交付対象	直接間接	事業者	種別等	要素となる事業名	事業内容	市町村名	事業実施期間（年度）					全体事業費 （百万円）	実施事業費 （百万円）	進捗率	備考
										H25	H26	H27	H28	H29				
										合計								
番号	一体的に実施することにより期待される効果															備考		

要素事業の事業進捗  
計画通り進捗

2. 今後の方針  
完了

## 事後評価書参考資料

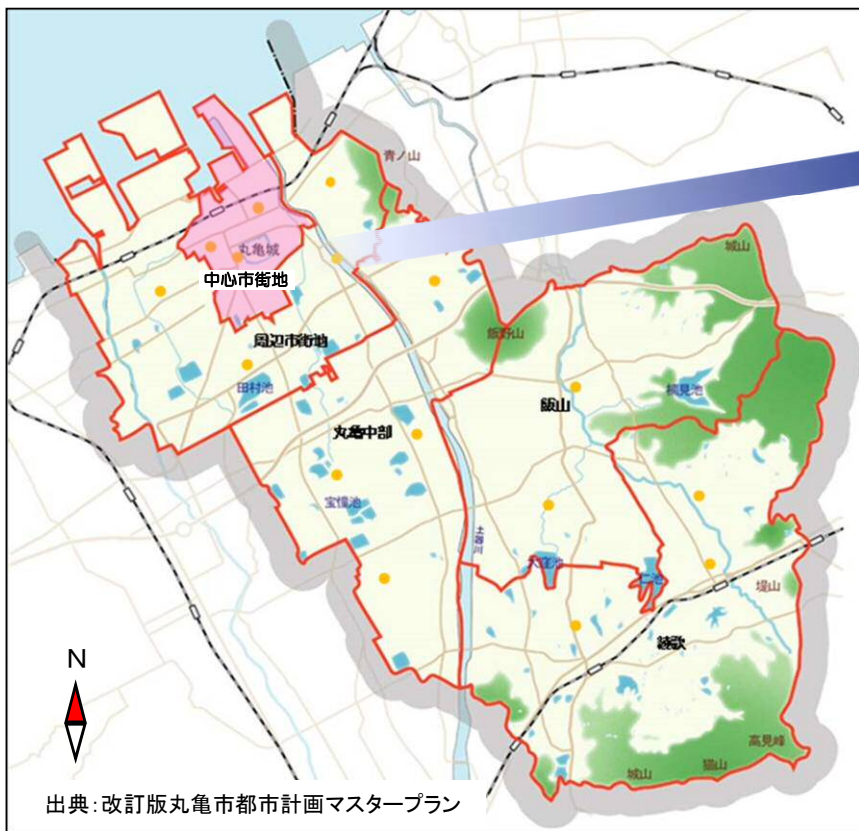
### ■ 事後評価(社会資本総合整備計画)

# 丸亀市中心市街地地区 都市再生整備計画

丸亀市

# 位置図

## 丸亀市都市計画区域（地域区分）



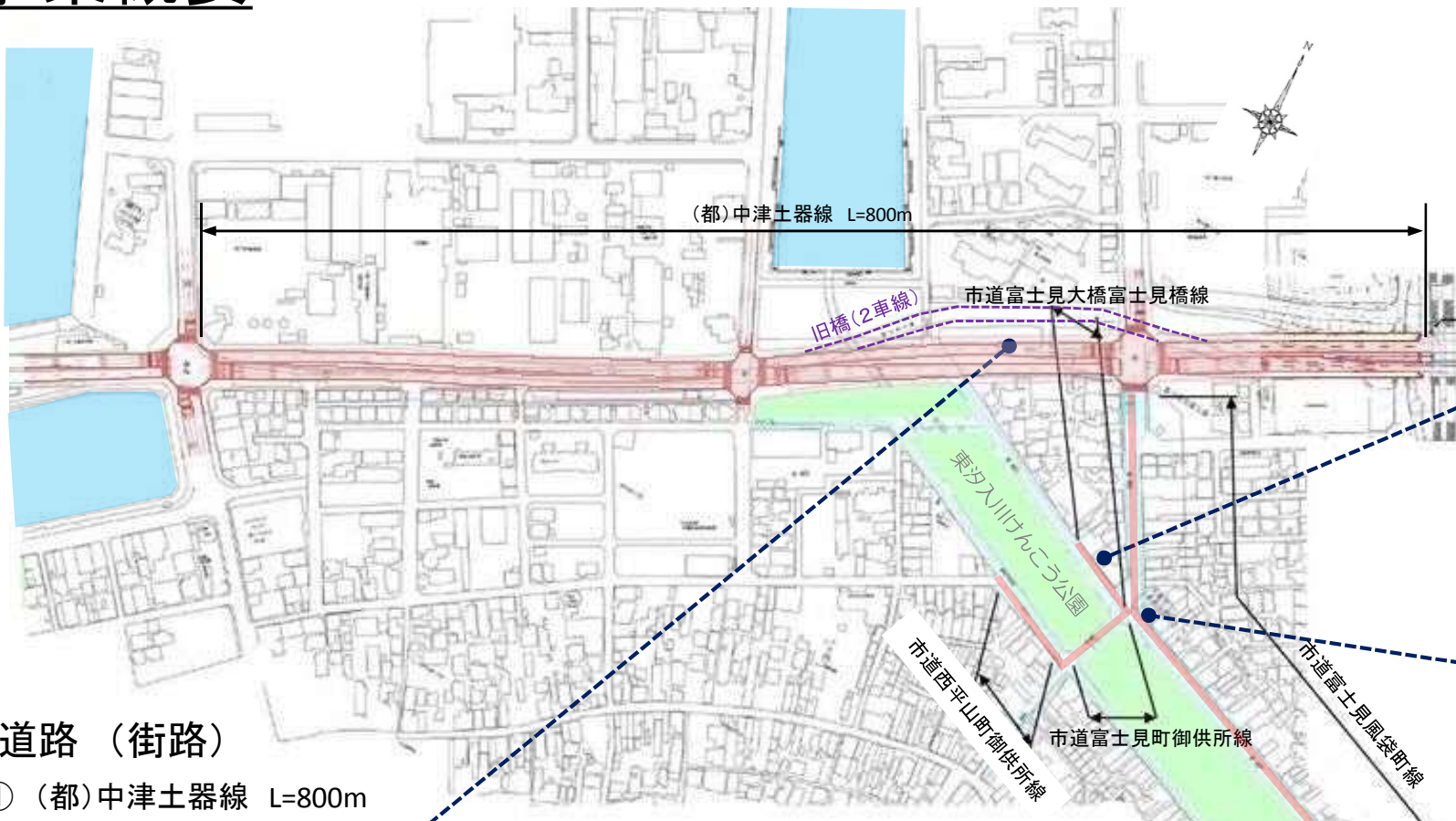
## 都市再生整備計画区域（丸亀市中心市街地地区）



# 事業概要

事業内容	整備内容	当初計画	実績	進捗率
道路(街路)	① (都)中津土器線 〔平面交差、4車線化〕	800m	800m	100%
道路	② 東汐入川周辺市道 〔市道富士見風袋町線など4路線の2車線化、歩道設置、横断歩道橋(道路附属物)設置〕	延610m	延610m	100%
地域生活基盤施設(緑地)	③ 東汐入川けんこう公園 〔健康遊具、幼児・児童向け遊具、防災アズマヤ、防災ベンチ、マンホールトイレ等の設置〕	約1.7ha	約1.7ha	100%
高質空間形成施設	④ こんぴら湊一丸亀街道ゾーン 〔市道富屋町線など4路線の石張り舗装などの景観配慮舗装〕	石張り舗装4路線 交差点舗装一式	石張り舗装4路線 交差点舗装一式	100%

# 事業概要



## ■道路

② 東汐入川周辺市道  
L=延610m

市道富士見大橋富士見橋線



市道富士見風袋町線



## ■道路（街路）

① (都)中津土器線 L=800m

【整備前】



【整備後】





# 事業概要

## ■ 地域生活基盤施設（緑地）

### ③ 東汐入川けんこう公園



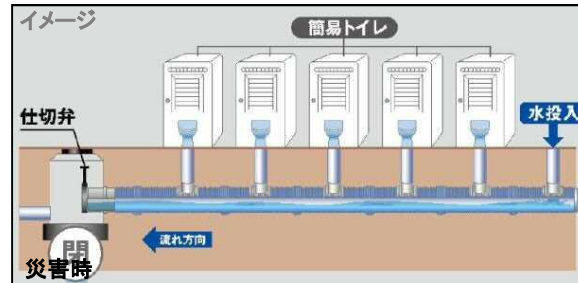

#### 遊具



#### 防災アズマヤ



#### マンホールトイレ



#### 防災ベンチ



# 事業概要

## ■ 高質空間形成施設

### ④ こんぴら湊－丸亀街道ゾーン

出典：丸亀市都市計画図

【Ⅱ期整備区間】



市道福島浜町2号線



市道南条町浜町線



市道富屋町線



市道富屋町風袋町線

