

■ 事後評価（農山漁村地域整備計画）

直島町の漁業地域における高潮 対策の推進

計画の名称 直島町の漁業地域における高潮対策の推進																																																				
計画策定主体 直島町																																																				
対象市町村 直島町																																																				
計画の期間 平成25年度～平成29年度(5年間)																																																				
計画の目標 漁業地域を対象に高潮等に対する被害から背後に密集する集落の安全・安心な町民生活を確保する。																																																				
1. 事業効果の発現状況 : 十分な効果があった 現況地盤高T.P.+1.05～2.01から70cm～160cmの胸壁を整備し、T.P.+2.65～3.15で浸水区域を防護することにより、平成16年台風16号による高潮T.P.+2.51m(既往最高潮位)と同じ高さまで潮位上昇したとしても、浸水被害を防ぐことができるようになった。																																																				
定量的指標 防護面積13.2haの確保を行う。 <table border="1" style="margin-left: auto; margin-right: auto; border-collapse: collapse;"> <tr> <td></td> <td>防護面積</td> <td>達成率</td> </tr> <tr> <td>目標値</td> <td>13.2ha</td> <td></td> </tr> <tr> <td>達成値</td> <td>13.2ha</td> <td>100%</td> </tr> </table>												防護面積	達成率	目標値	13.2ha		達成値	13.2ha	100%																																	
	防護面積	達成率																																																		
目標値	13.2ha																																																			
達成値	13.2ha	100%																																																		
対象事業 <table border="1" style="width:100%; border-collapse: collapse; margin-top: 10px;"> <thead> <tr> <th rowspan="2">事業名</th> <th rowspan="2">事業型</th> <th rowspan="2">事業箇所名 (地区名)</th> <th rowspan="2">事業 実施主体</th> <th rowspan="2">関係 市町村</th> <th>計画期間内 の事業内容 (工種及び数量)</th> <th>計画期間内 の実施事業内 容 (工種及び数量)</th> <th rowspan="2">工期</th> <th>計画期間内 の総事業費 (単位:千円)</th> <th>計画期間内 の実施事業 費 (単位:千円)</th> <th rowspan="2">進捗率 (事業費 ベース)</th> <th rowspan="2">備考</th> </tr> <tr> <th>()</th> <th>()</th> </tr> </thead> <tbody> <tr> <td rowspan="3">海岸保全施設 整備事業</td> <td rowspan="3">高潮対策</td> <td rowspan="3">積浦</td> <td rowspan="3">直島町等</td> <td rowspan="3">直島町</td> <td>胸壁 L=740m (胸壁 L=572m)</td> <td>胸壁 L=572m</td> <td rowspan="3">H25～29</td> <td rowspan="3">230,000</td> <td rowspan="3">211,267</td> <td rowspan="3">91.9%</td> <td rowspan="3">完了</td> </tr> <tr> <td>陸こう N=34基 (陸こうN=35基)</td> <td>陸こう N=35基</td> </tr> <tr> <td>水門 N=2基</td> <td>水門 N=2基</td> </tr> <tr> <td colspan="8" style="text-align: center;">合 計 (全体事業費)</td> <td>230,000</td> <td>211,267</td> <td></td> <td></td> </tr> </tbody> </table> <p style="text-align: center; margin-top: 5px;">()は詳細設計後の数量</p>											事業名	事業型	事業箇所名 (地区名)	事業 実施主体	関係 市町村	計画期間内 の事業内容 (工種及び数量)	計画期間内 の実施事業内 容 (工種及び数量)	工期	計画期間内 の総事業費 (単位:千円)	計画期間内 の実施事業 費 (単位:千円)	進捗率 (事業費 ベース)	備考	()	()	海岸保全施設 整備事業	高潮対策	積浦	直島町等	直島町	胸壁 L=740m (胸壁 L=572m)	胸壁 L=572m	H25～29	230,000	211,267	91.9%	完了	陸こう N=34基 (陸こうN=35基)	陸こう N=35基	水門 N=2基	水門 N=2基	合 計 (全体事業費)								230,000	211,267		
事業名	事業型	事業箇所名 (地区名)	事業 実施主体	関係 市町村	計画期間内 の事業内容 (工種及び数量)	計画期間内 の実施事業内 容 (工種及び数量)	工期	計画期間内 の総事業費 (単位:千円)	計画期間内 の実施事業 費 (単位:千円)	進捗率 (事業費 ベース)						備考																																				
					()	()																																														
海岸保全施設 整備事業	高潮対策	積浦	直島町等	直島町	胸壁 L=740m (胸壁 L=572m)	胸壁 L=572m	H25～29	230,000	211,267	91.9%	完了																																									
					陸こう N=34基 (陸こうN=35基)	陸こう N=35基																																														
					水門 N=2基	水門 N=2基																																														
合 計 (全体事業費)								230,000	211,267																																											
要素事業の事業進捗 計画通り進捗																																																				
2. 今後の方針 完了																																																				

事後評価書参考資料

■ 事後評価(農山漁村地域整備計画)

直島町の漁業地域における高潮 対策の推進

直島町



事業概要

()は詳細設計後の数量

	防護面積	今回整備内容		残数	
		整備内容	完了数		
高潮対策	13.2ha	胸壁	740m (572m)	572m	—
		陸こう	34基 (35基)	35基	—
		水門	2基	2基	—



【胸壁】

海岸線付近の陸上部に壁体を整備することにより、高潮、波浪及び津波による海水の侵入を防止するための施設です。

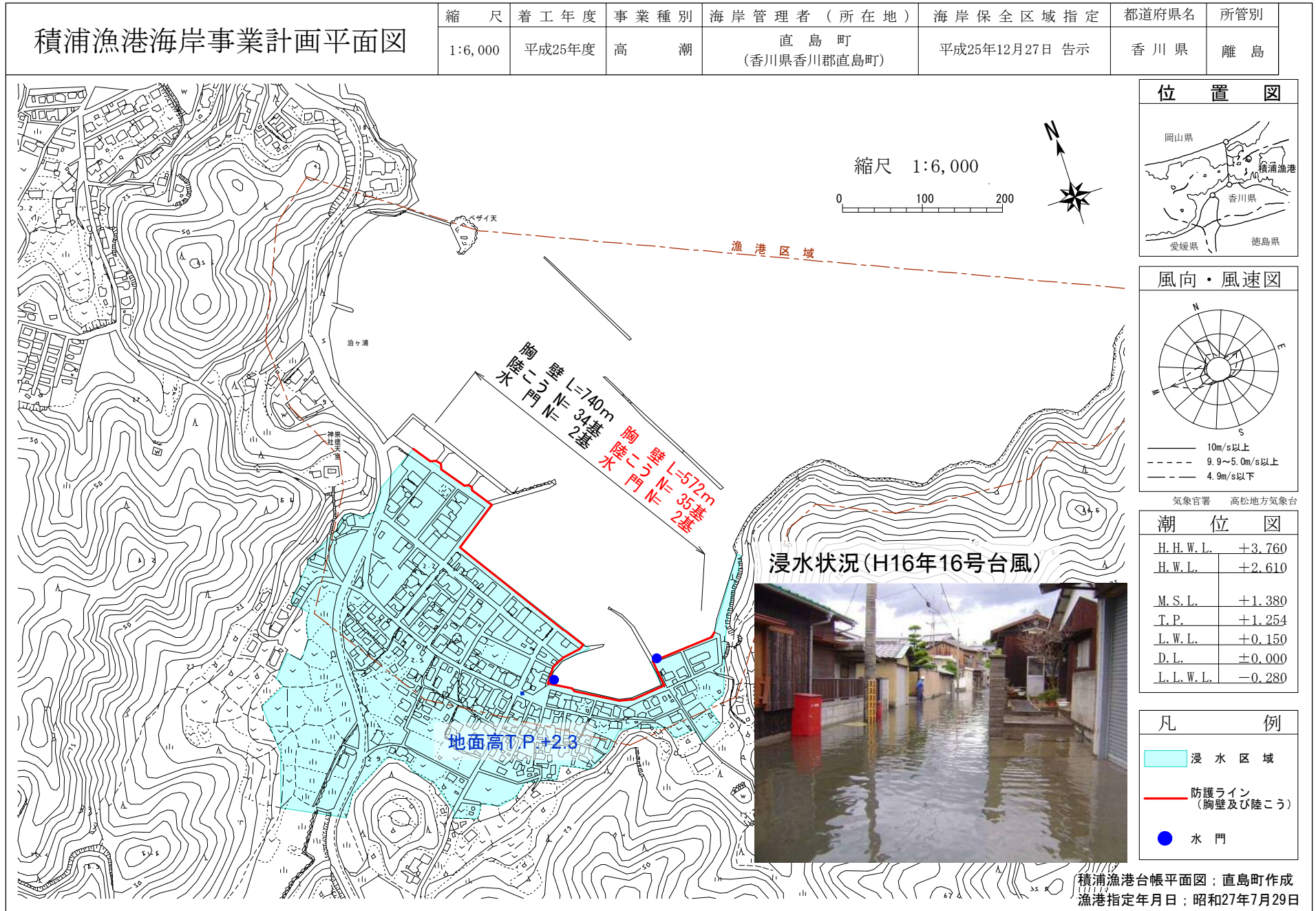
【陸こう】

胸壁で仕切られた両側を往来するため、胸壁の間に設ける、胸壁の役割を果たす開閉可能な門扉です。

【水門】

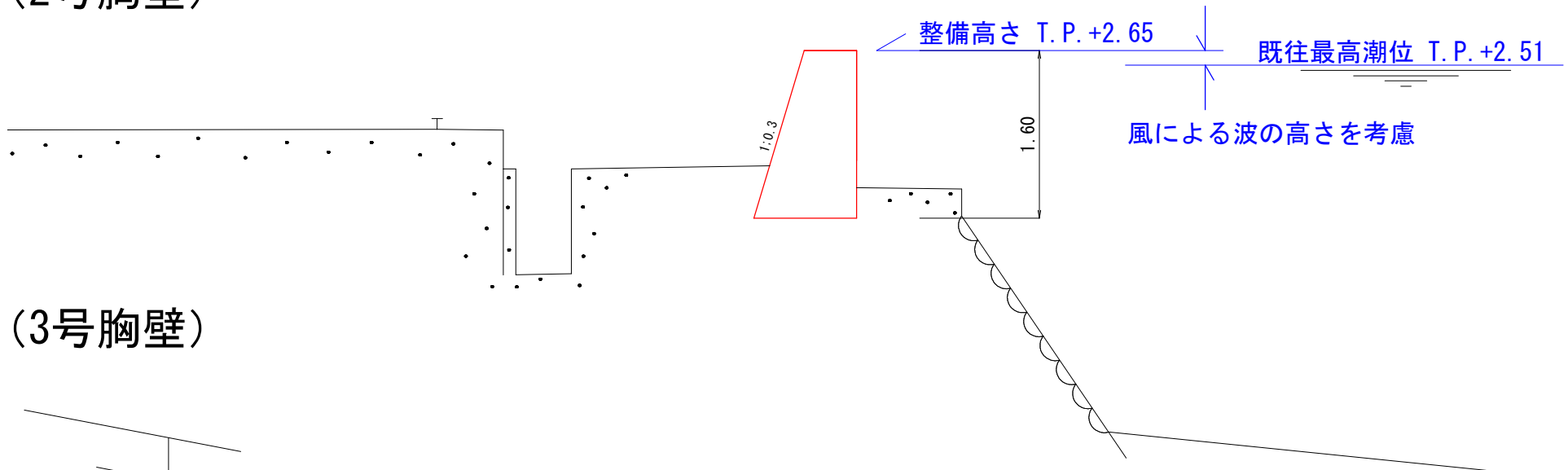
高潮や津波の際、水路等への逆流を阻止するための施設です。

平面図

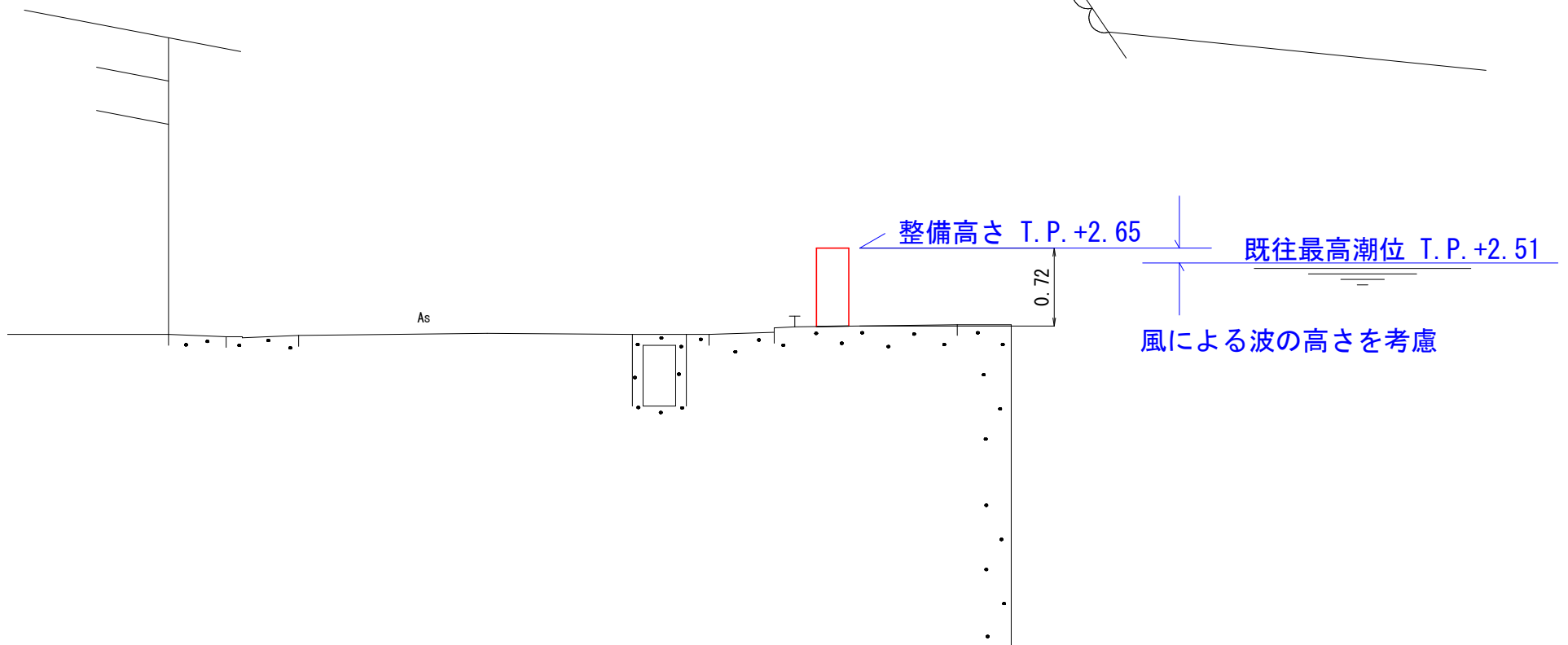


事業概要 (標準横断面図)

(2号胸壁)



(3号胸壁)



事業概要

■胸壁 L=572m




事業概要

■陸こう N=35基



事業概要

■水門 N=2基



陸側



海側



陸側



海側