資料-3

社会資本整備総合交付金事業（流域下水道事業）
中讃流域下水道（大束川処理区）

現地調査資料

土木部　下水道課

１．事業概要（流域下水道とは）

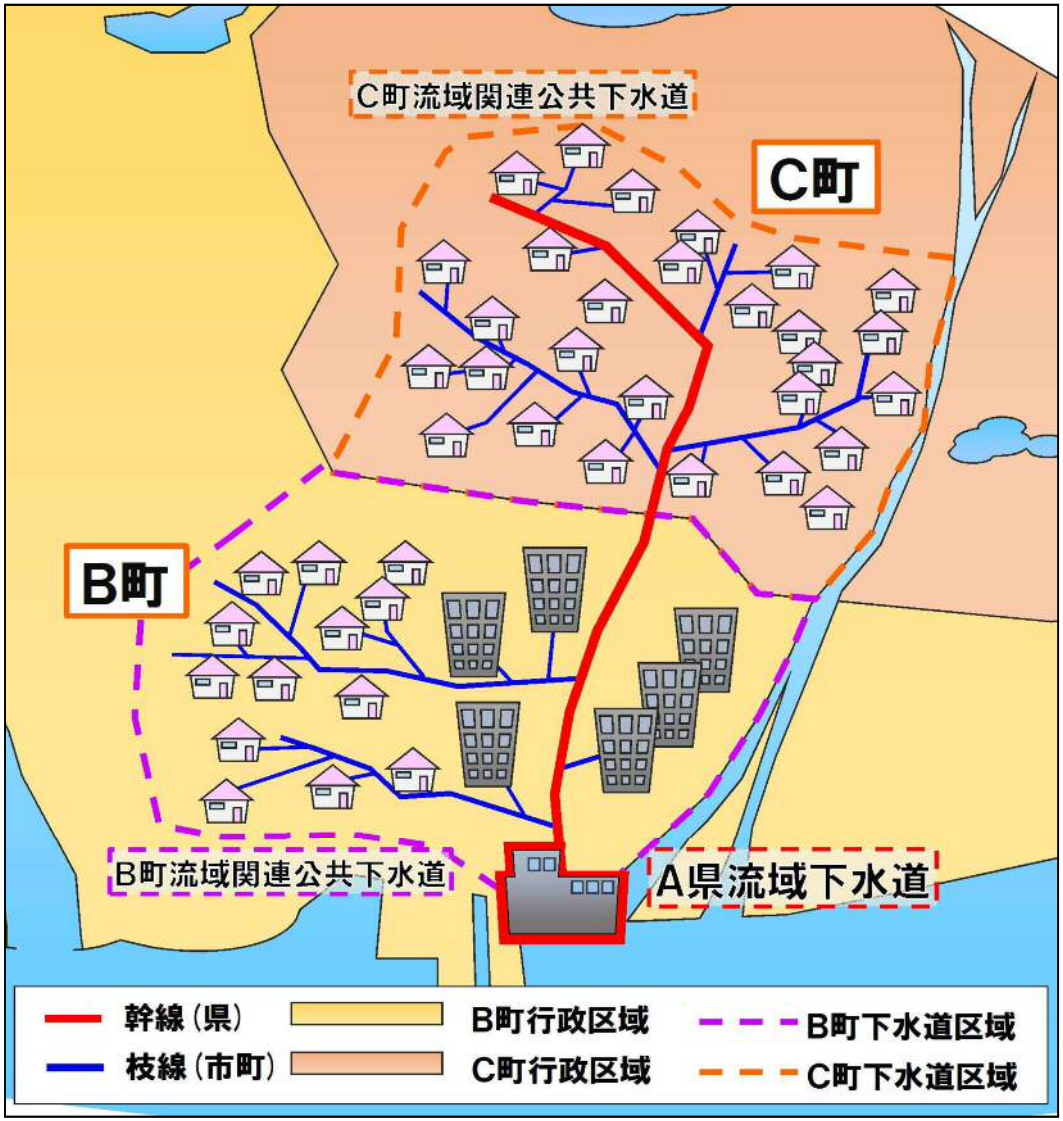

１）流域下水道事業（県）

・流域関連市町の整備進捗に合わせ、適切な処理能力を保持するため、処理場・幹線管渠の建設、維持管理を行う。

２）流域関連公共下水道事業（市町）

・枝線となる管渠を整備し、下水道区域を着実に整備し維持管理を行う。

・社会情勢の変化に対応し、適切に下水道区域の見直しを行う。

流域下水道事業と流域関連公共下水道事業が一体となって整備を進める必要がある。

2．事業の進捗状況（管渠整備）

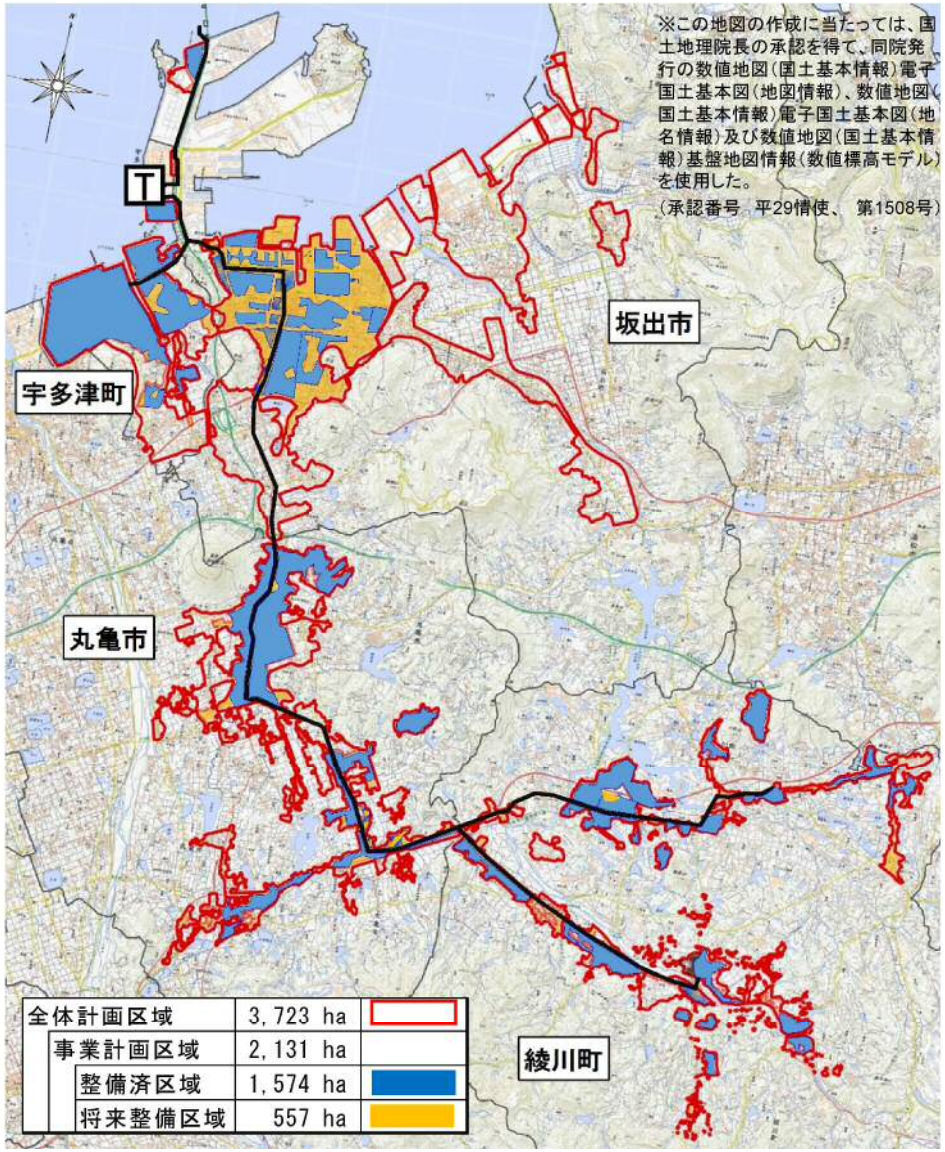

① 事業着手と幹線管渠整備完了年度

事業着手	1977年度（S52）
供用開始	1985年度（S60）
管渠整備完了	1999年度（H11）

② 大束川処理区の整備進捗率（管渠）

事業主体		事業計画区域	全体計画区域	整備面積（2017年度末時点）	進捗率	
					事業計画	全体計画
県事業		28.6 km	28.6 km	28.6 km	100%	100%
市町事業	坂出市	678 ha	1,739 ha	322 ha	47%	19%
	丸亀市	449 ha	769 ha	370 ha	82%	48%
	綾川町	518 ha	664 ha	483 ha	93%	73%
	宇多津町	486 ha	551 ha	399 ha	82%	72%
	計	2,131 ha	3,723 ha	1,574 ha	74%	42%

※ 事業計画完了年度：2024年度　全体計画完了年度：2035年度

③ 大束川処理区の事業費進捗率（管渠）

事業主体	事業費（管渠）			進捗率（管渠）	
	事業計画	全体計画	執行済（2017年度末時点）	事業計画	全体計画
県事業	157 億円	158 億円	154 億円	98%	97%
市町事業	677 億円	993 億円	459 億円	68%	46%
計	834 億円	1,151 億円	613 億円	74%	53%

※ 事業計画完了年度：2024年度　全体計画完了年度：2035年度

2．事業の進捗状況（処理場）

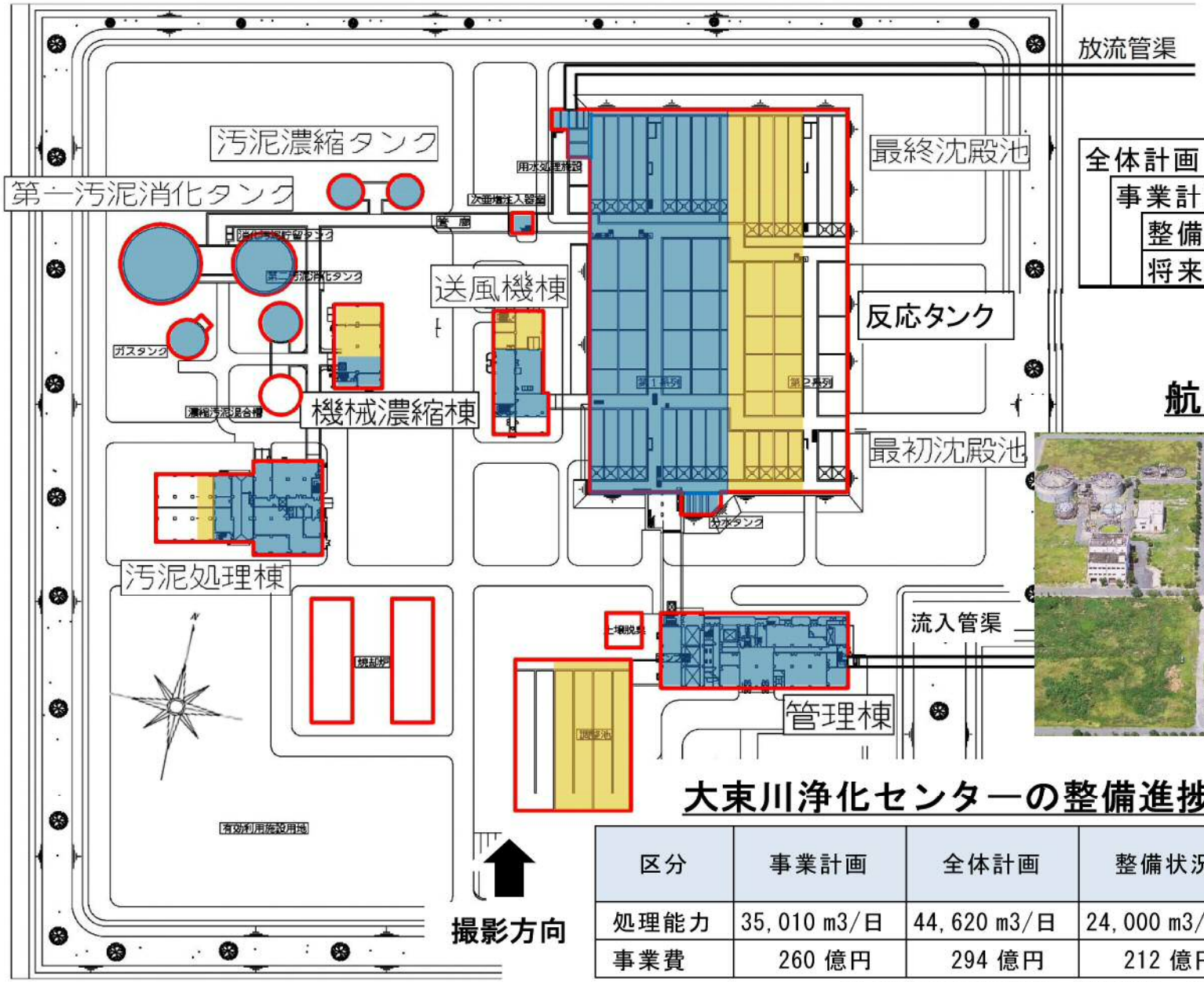

航空写真

大束川浄化センターの整備進捗（処理場）

区分	事業計画	全体計画	整備状況	進捗率	
				事業計画	全体計画
処理能力	35,010 m3/日	44,620 m3/日	24,000 m3/日	69%	54%
事業費	260 億円	294 億円	212 億円	82%	72%

※ 事業計画完了年度：2024年度　全体計画完了年度：2035年度

中讃流域下水道（大束川処理区） 現地調査資料

整備が完了した地域

写真①

写真②

整備促進が求められる地域

現地調査箇所

写真③

写真④

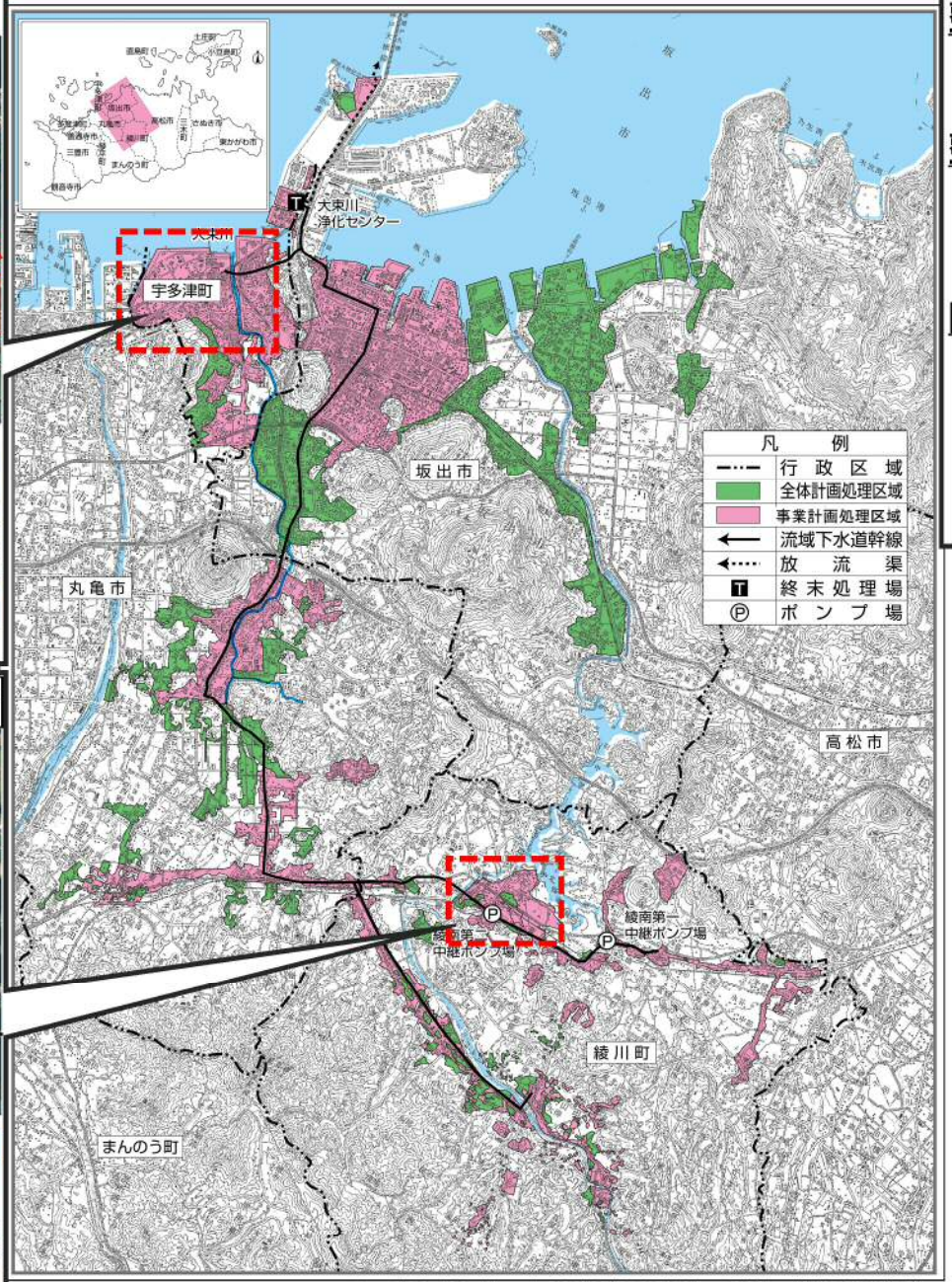

※この地図の作成に当たっては、国土地理院長の承認を得て、同院発行の数値地図（国土基本情報）電子国土基本図（地図情報）、数値地図（国土基本情報）電子国土基本図（地名情報）及び数値地図（国土基本情報）基盤地図情報（数値標高モデル）を使用した。
（承認番号　平29情使、 第1508号）

整備が完了した地域

・都市化に先行し、計画的に下水道を整備した地域

整備促進が求められる地域

・近年の宅地開発計画や、都市化に伴う人口密度の増加により下水道の整備効果が高い地域

区域縮小の検討が必要な地域

・河川横断による整備コスト大
・宅地化が進まない区域
・浄化槽により先行開発された地域（接続が見込まれない地域）
⇒費用対効果の低下