

是弘遺跡 現地説明会資料

調査期間：令和6年11月1日～令和8年8月31日 調査主体：香川県埋蔵文化財センター
調査地点：さぬき市造田野間田・是弘 調査原因：東讃統合高校建設

はじめに

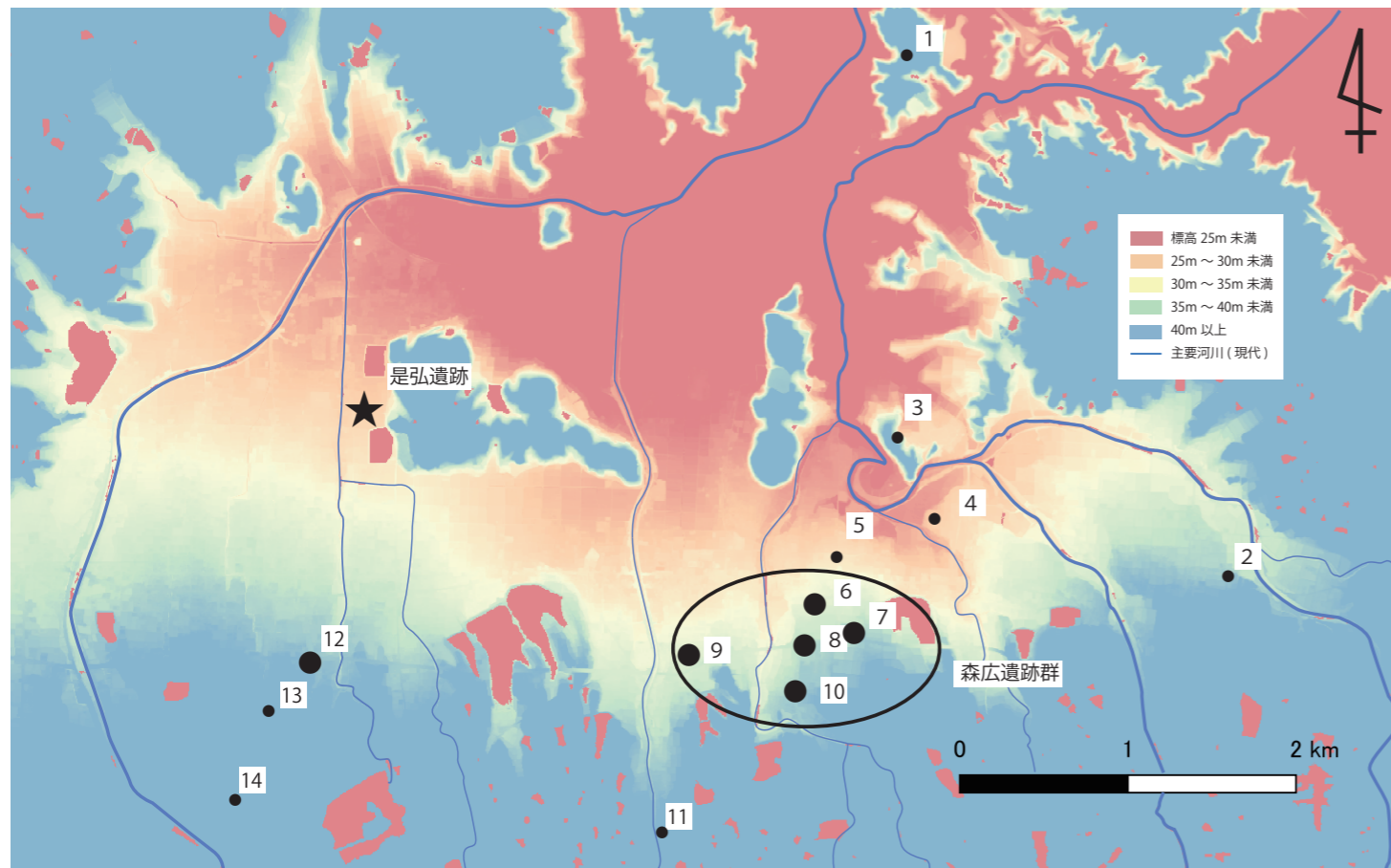
香川県埋蔵文化財センターは、令和6年度から東讃統合高校の建設に伴い、さぬき市造田にある是弘遺跡の調査を実施しています。

調査は3年間かけて行い、約27,000㎡の面積の発掘調査を行う予定です。

是弘遺跡は、造田地域において初めて確認された弥生時代の集落であるほか、台地上に展開する周辺の弥生時代の集落と異なり、比較的低い位置に開かれた遺跡です。弥生時代以降の土地利用がわかる調査成果も出ており、造田地域の歴史を考える上で貴重な成果があがっています。

現在調査している箇所は、遺跡が確認されている中でも、最も南側の地点で、是弘遺跡の置かれている立地条件や土地の利用方法について、様々な事が分かってきました。

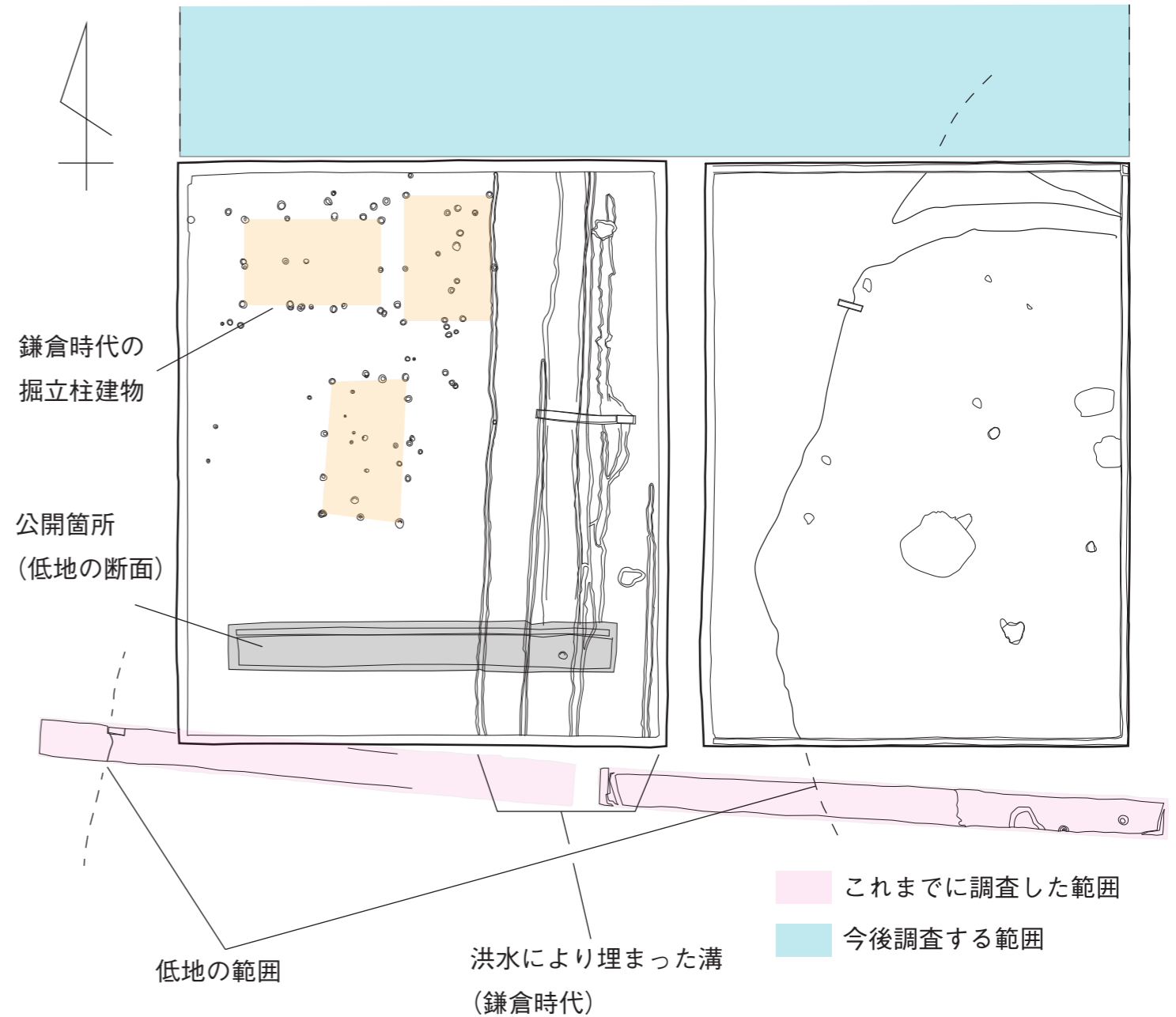
これまでの調査成果と合わせ、是弘遺跡を発掘調査して分かったことについて、説明します。



1：ズバ山弥生遺跡 2：千町遺跡 3：大井西遺跡 4：寺田・産宮通遺跡 5：寺田大角遺跡
6：石田高校校庭内遺跡 7：加藤遺跡 8：森広遺跡 9：布勢遺跡 10：森広天神遺跡
11：道味遺跡 12：尾崎西遺跡 13：陵遺跡 14：上辛立遺跡
国土地理院地理院タイルを改変して使用

是弘遺跡の位置と周辺の弥生時代後期～終末期（約2000～1800年前）の集落遺跡

今回公開する調査区



この調査区では、かつて遺跡の東側に広がっていた低地が埋没していく状況と、それに伴って、人々が活動してきた痕跡が確認されています。

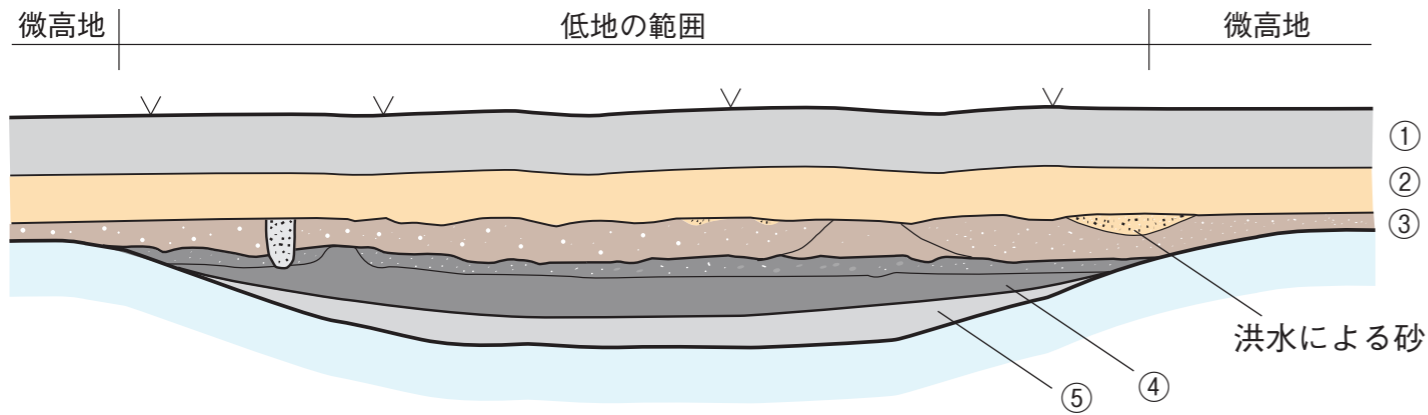
是弘遺跡では、古い時期には、弥生時代の遺構が確認されています。公開場所は、弥生時代には周りとは比べ低い場所であり、建物等の痕跡はありませんが、水田等の生産域が設けられていた可能性があります。ただし、水田の区画などの痕跡はまだ見つかっていません。

低地の埋没後も、一面が耕作地として開墾された痕跡が見えます。耕作の後には、鎌倉時代の掘立柱建物や溝もつくられます。



みつかった掘立柱建物

調査区での地形の変化



是弘遺跡 低地の埋没状況の模式図

是弘遺跡の発掘調査では、広い範囲で、低地に囲まれた微高地（少し小高い場所）が確認され、高い・低い土地の特徴に応じた使われ方が確認されました。

それらを簡単にまとめると、上の模式図のように低地が埋まったことが分かっています。

- ① 現在の田んぼの土
- ② かつての田んぼの耕作土
- ③ 古代～中世前半（約1400年前～800年前）にかけての耕作に伴う土
- ④ 弥生時代終末期（約1800年前）までに堆積した土
- ⑤ さらに古い低地の堆積

③、④の層は、低地が埋まったあと、耕作を行ったため、^{かくはん}攪拌等を受けて土の上面の特徴が変わっています。こういった場合に、当時の田んぼの^{あぜ}畔の痕跡が見える場合があります。

また、③の層の上面では、何度か洪水を受け、表面にあった溝や柱穴等が埋まった状況も確認されています。洪水により埋まった後にも復旧を行い、耕作を続けた状況も確認されており、当時の人々が、地形や自然の力を克服しながら、この地で生活していたことがうかがえます。



低地の堆積状況の断面（黒い土が、低い土地にたまっていった土）

おわりに 是弘遺跡の調査の成果

是弘遺跡では、これまでの調査で、南北500m、東西200mの範囲の中で調査を行いました。

調査では、遺跡の中にある低地の埋没や、微高地上での土地利用の状況が明らかとなりました。

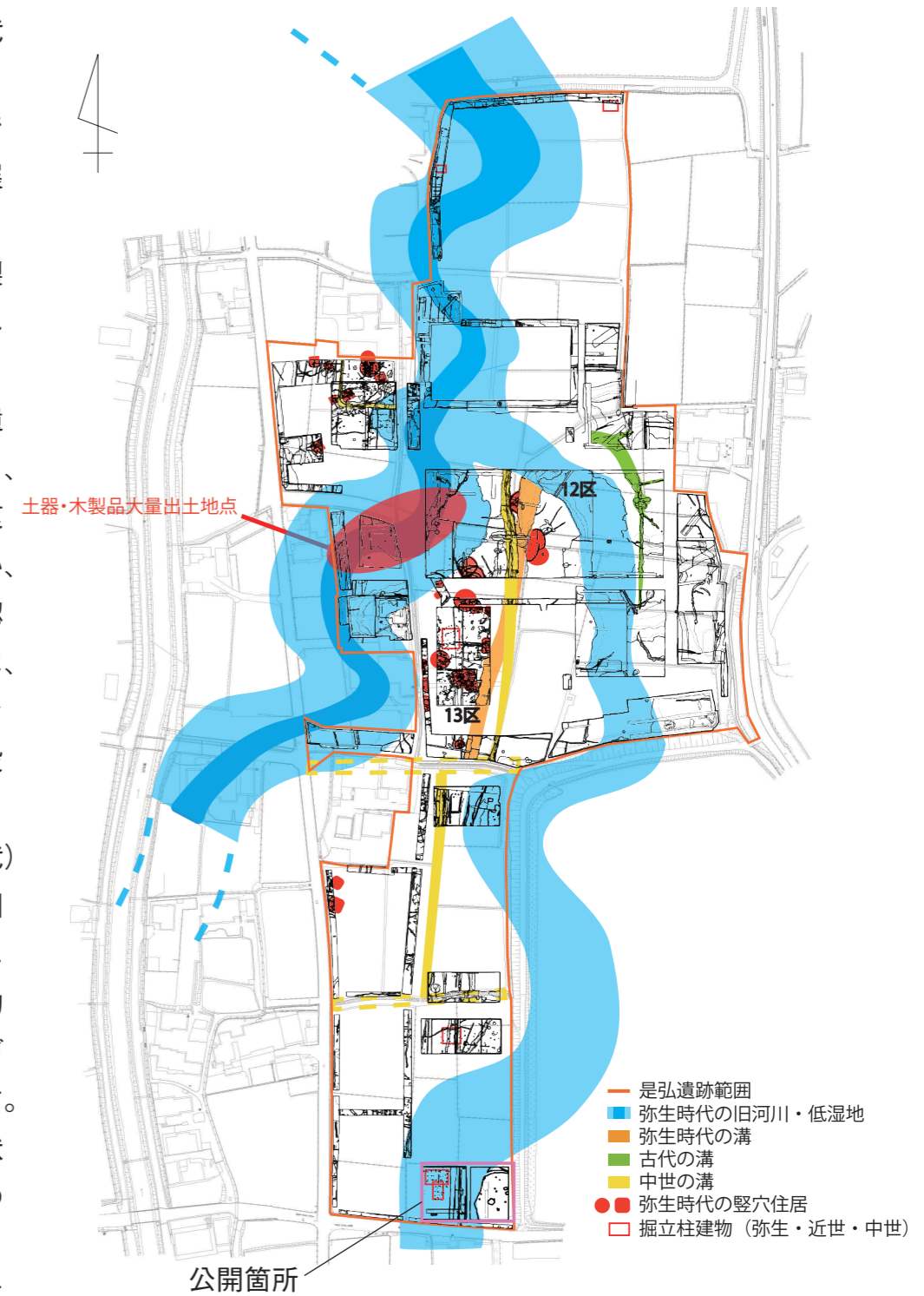
低地は、おおむね弥生時代ごろまでは存在しており、その時期には、低地の縁辺まで竪穴建物が作られ、集落が展開しました。

集落で使われた土器や木製品は、多量に低地に捨てられた状況も確認されます。

低地が埋没した後は、遺跡の広い範囲が耕作地となり、全面で農地として使われた痕跡が見られます。それに伴い、水路や出水（すい）が確認されていますが、その位置は、これまで開発がなされていない遺跡の東側や、低地が埋没した場所にも見られます。

また、中世前半（鎌倉時代）からは、低地が埋没した範囲も含めて、現在の土地区画に合致する溝や、南側では建物も確認され、より一層開発がすすめられたと考えられます。

これからも、是弘遺跡の状況を明らかにし、造田地区の歴史を解明することができるよう、調査を進めていきます。



是弘遺跡のこれまでの調査範囲と主要な遺構



香川県埋蔵文化財センター

〒762-0024 香川県坂出市府中町南谷 5001-4

TEL 0877-48-2191 FAX 0877-48-3249

HPのQRコード

