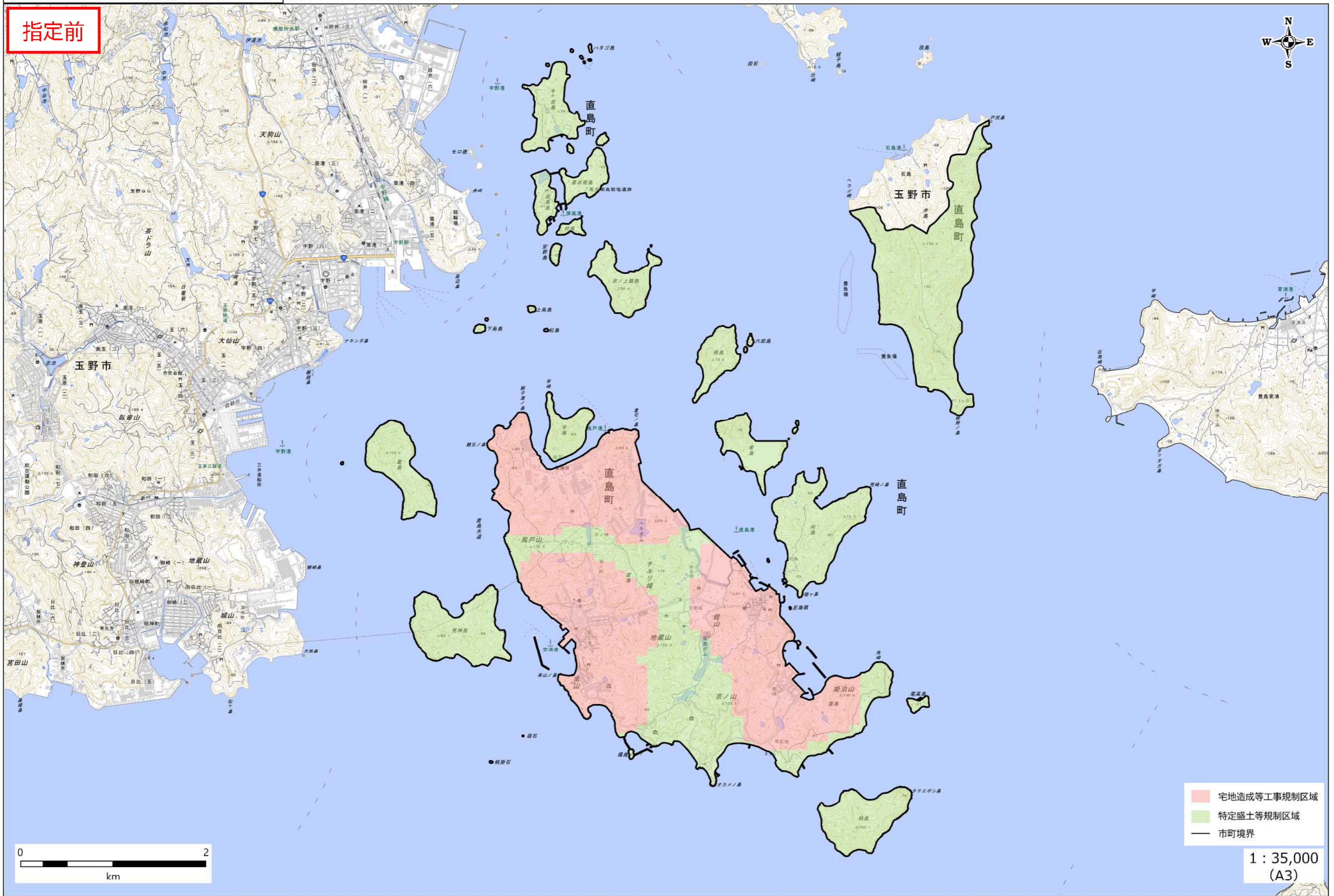


指定前

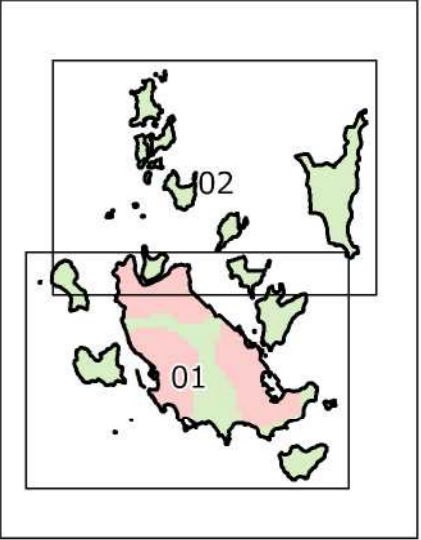
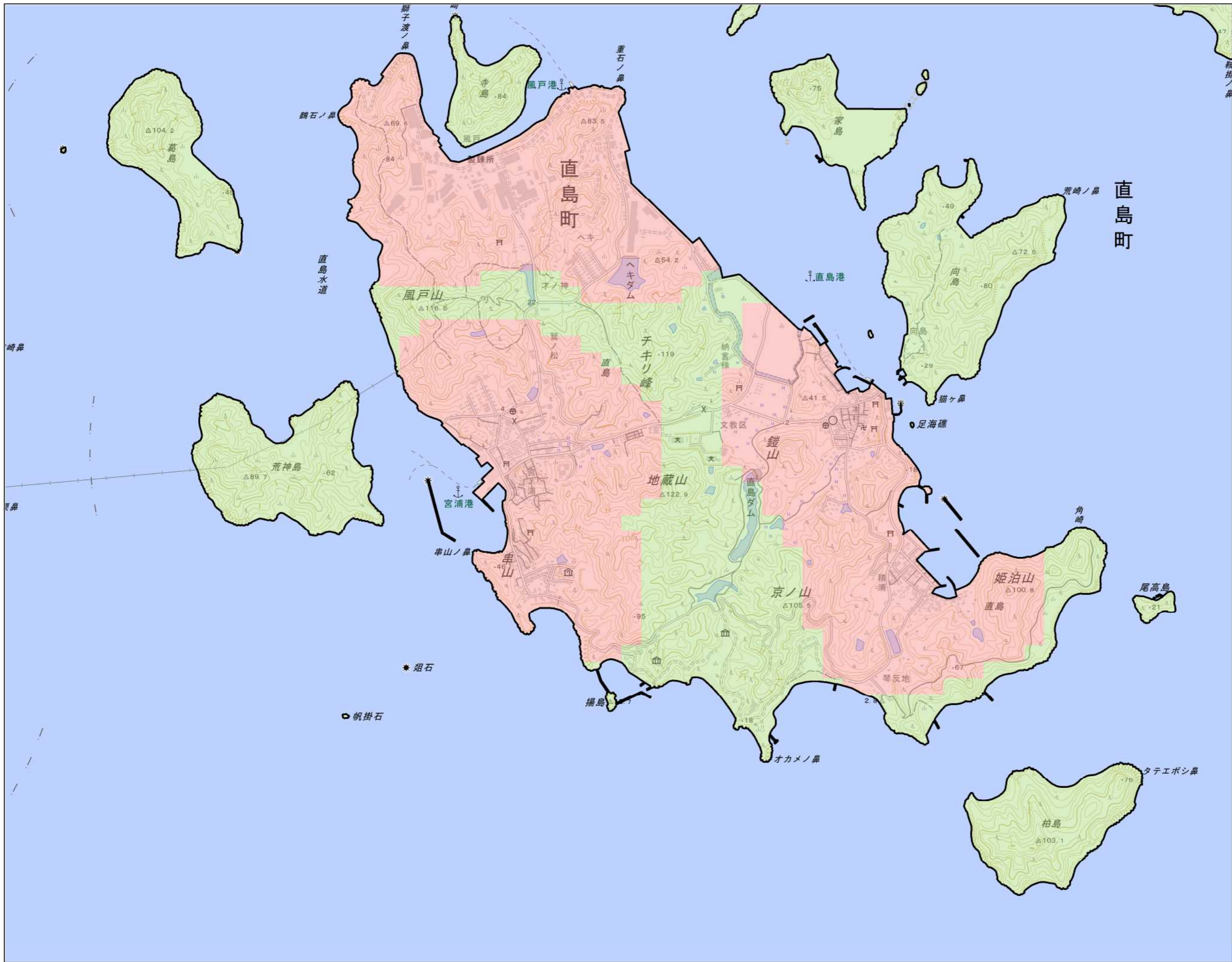


- 宅地造成等工事規制区域
- 特定盛土等規制区域
- 市町境界

1 : 35,000 (A3)

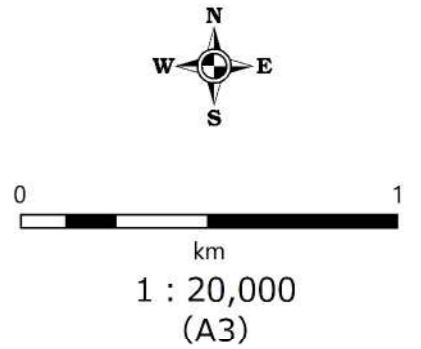
・測量法に基づく国土地理院長承認（複製）R 6JHf 37
 ・本製品を複製する場合には、国土地理院の長の承認を得なければならない

箇所名	直島町01	所在地	香川県直島町
-----	-------	-----	--------



- 宅地造成等工事規制区域
- 特定盛土等規制区域
- 市町境界

指定前



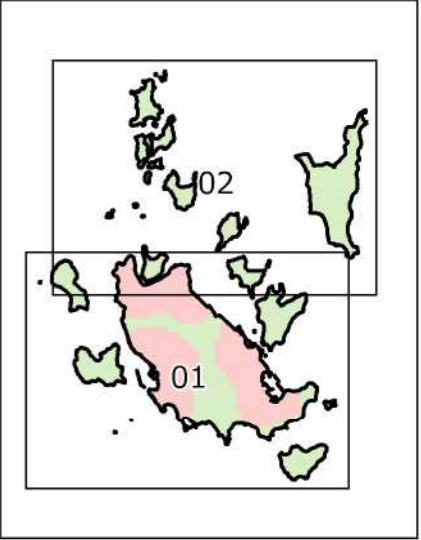
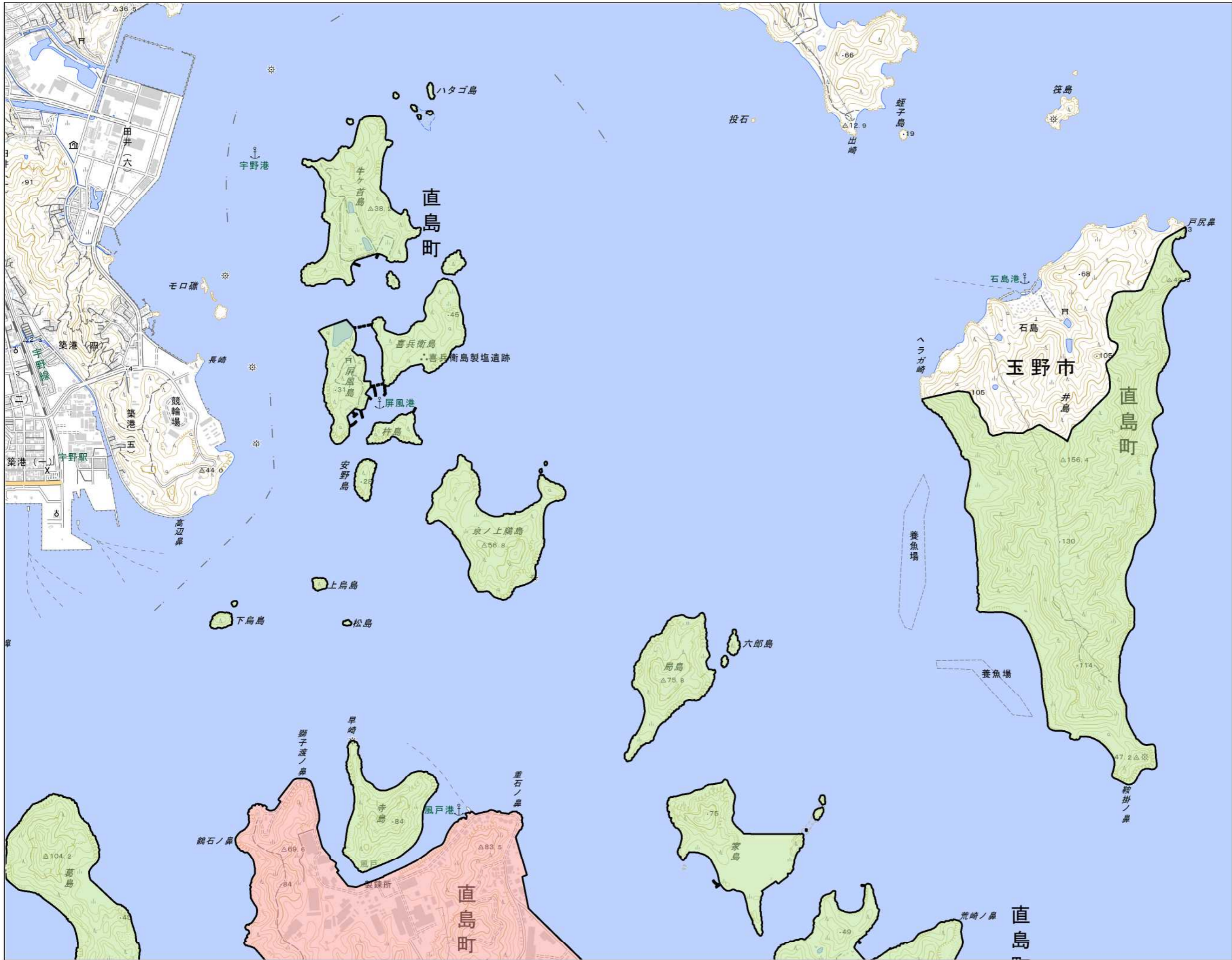
・測量法に基づく国土地理院長承認（複製）R 6JHf 37
 ・本製品を複製する場合には、国土地理院の長の承認を得なければならない

箇所名

直島町02

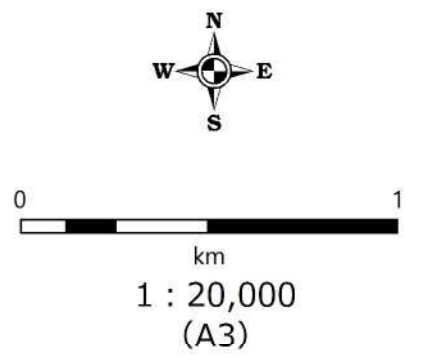
所在地

香川県直島町



- 宅地造成等工事規制区域
- 特定盛土等規制区域
- 市町境界

指定前



・測量法に基づく国土地理院長承認（複製）R 6JHf 37
 ・本製品を複製する場合には、国土地理院の長の承認を得なければならない