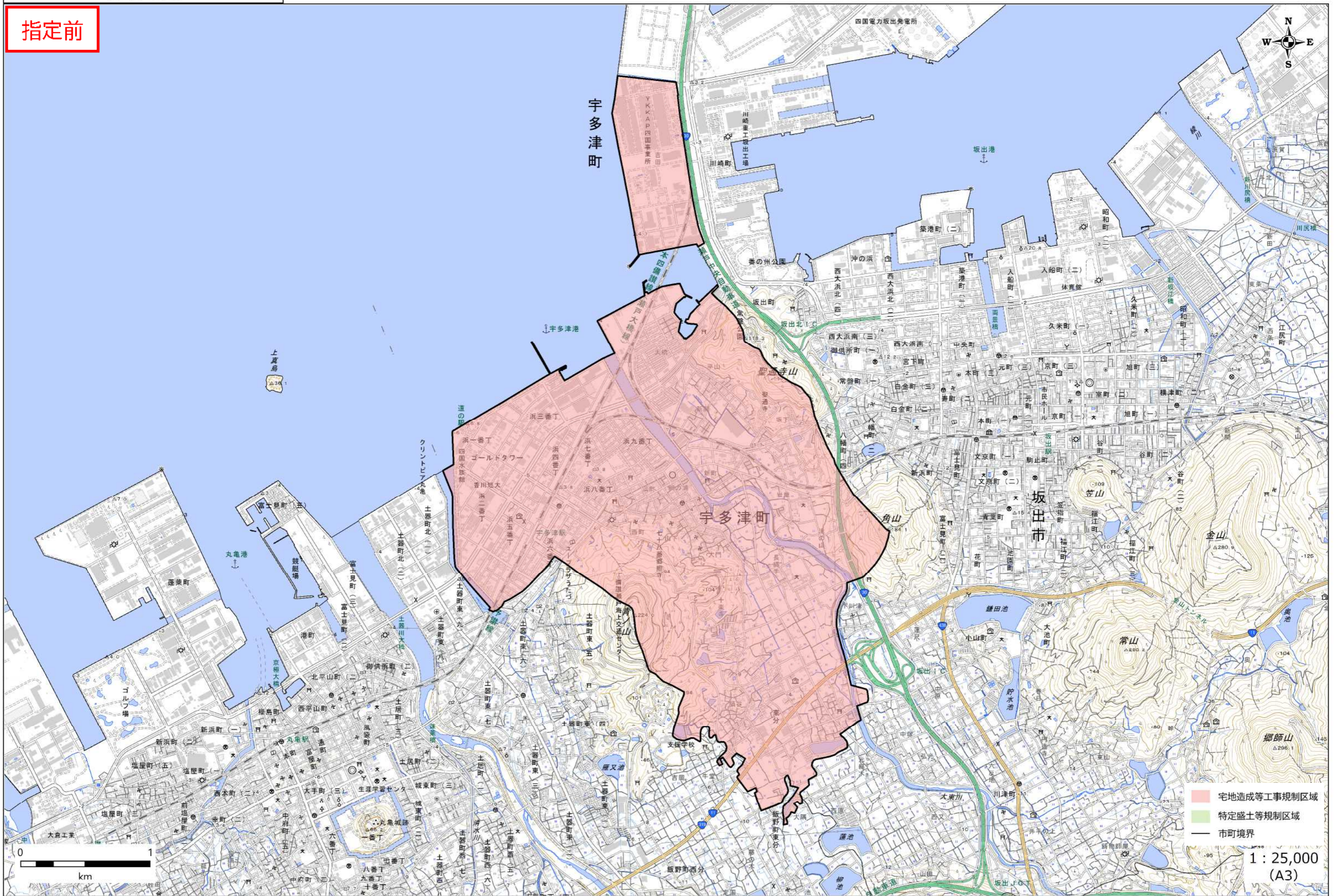
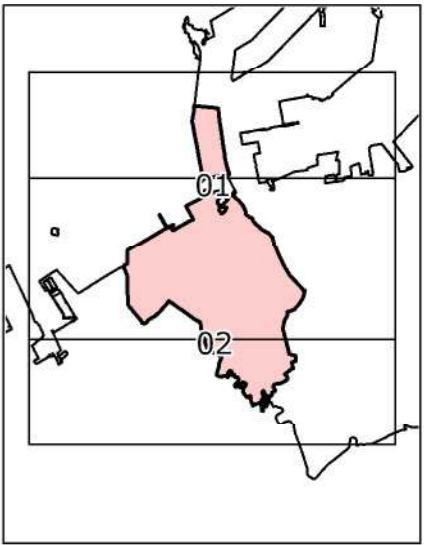
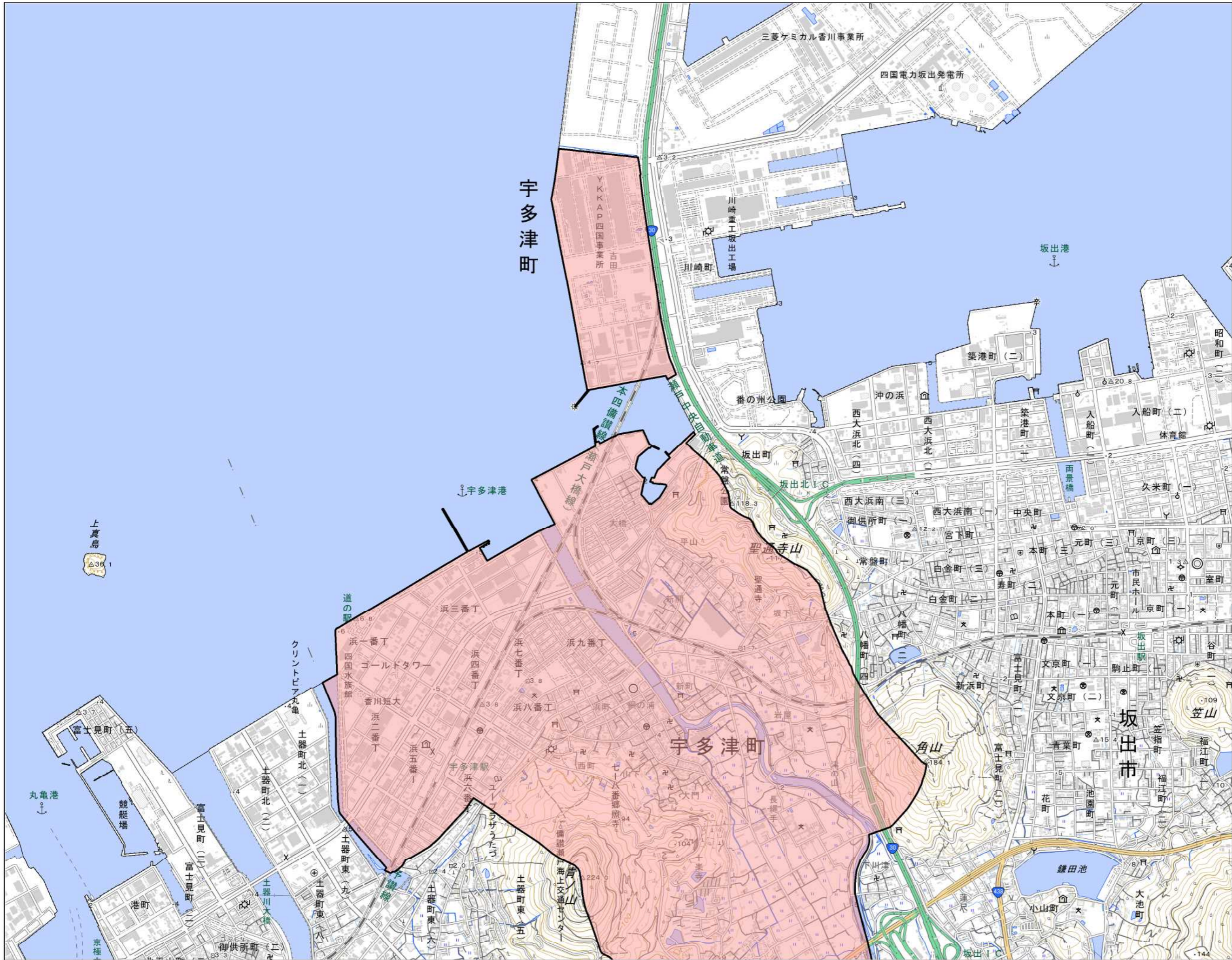


指定前



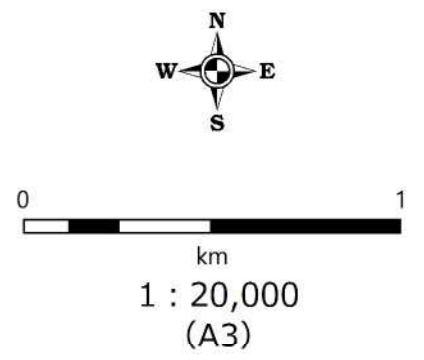
・測量法に基づく国土地理院長承認（複製）R 6JHf 37  
 ・本製品を複製する場合には、国土地理院の長の承認を得なければならない

箇所名	宇多津町01	所在地	香川県宇多津町
-----	--------	-----	---------



- 宅地造成等工事規制区域
- 特定盛土等規制区域
- 市町境界

指定前



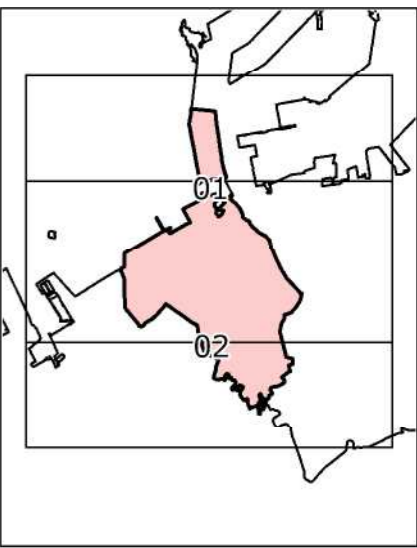
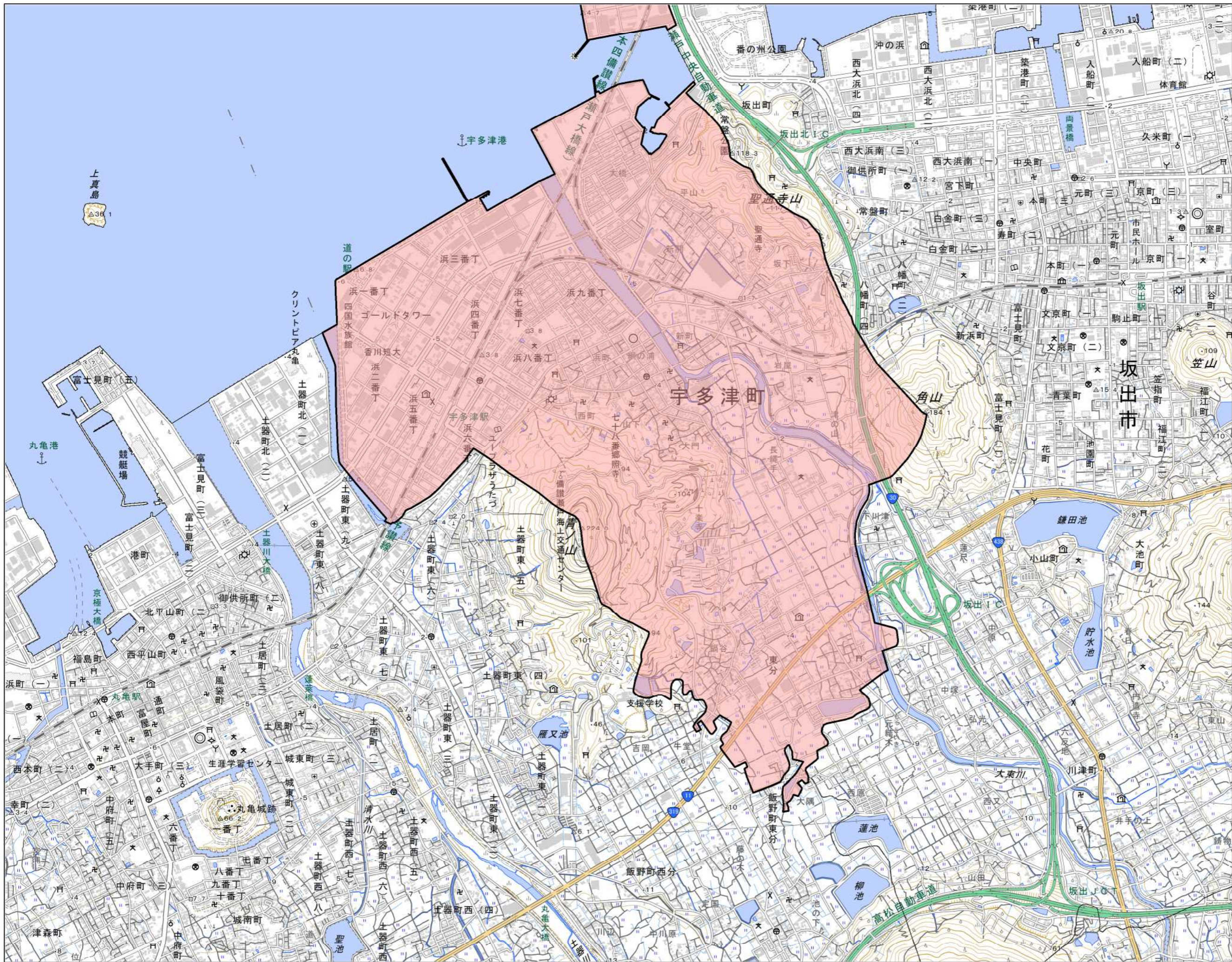
・測量法に基づく国土地理院長承認（複製）R 6JHf 37  
 ・本製品を複製する場合には、国土地理院の長の承認を得なければならない

箇所名

宇多津町02

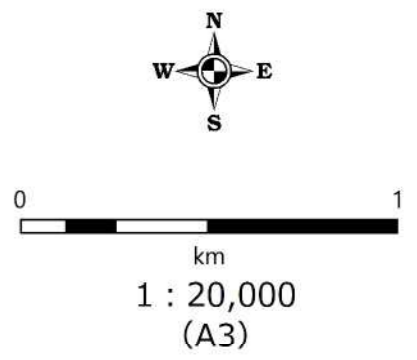
所在地

香川県宇多津町



- 宅地造成等工事規制区域
- 特定盛土等規制区域
- 市町境界

指定前



・測量法に基づく国土地理院長承認（複製 R 6JHf 37）  
 ・本製品を複製する場合には、国土地理院の長の承認を得なければならない