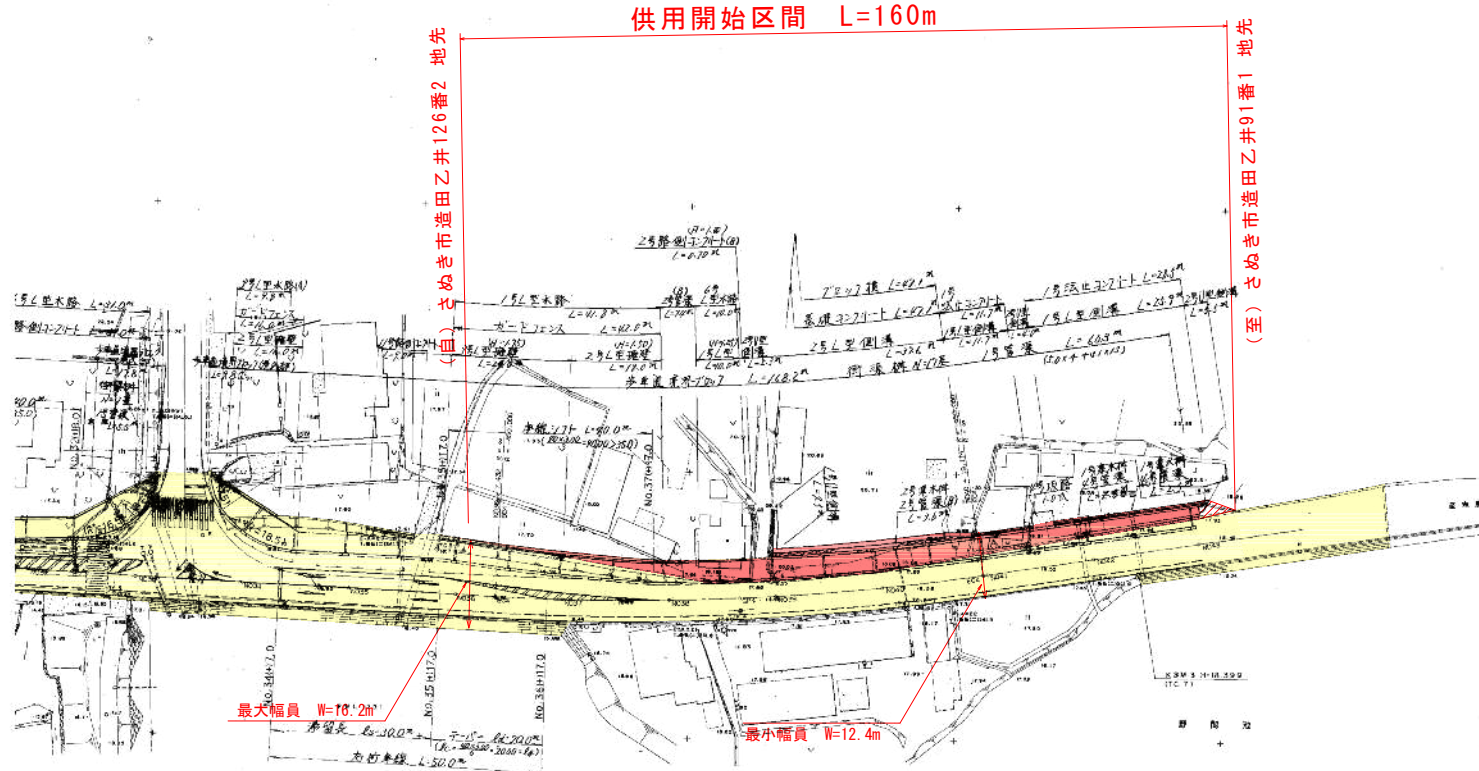





平面図

S=1:1000



| | |
|---|--------|
|  | 供用開始区間 |
|  | 既供用済区間 |
|  | 未供用区間 |

| 供用開始 | |
|------|-----------|
| 路線名 | 県道石田東志度線 |
| 工事名 | |
| 位置 | さぬき市 造田乙井 |
| 図面名 | 平面図 |
| 縮尺 | 1 : 1000 |
| 図面番号 | |
| 調査年月 | |
| 設計者 | |