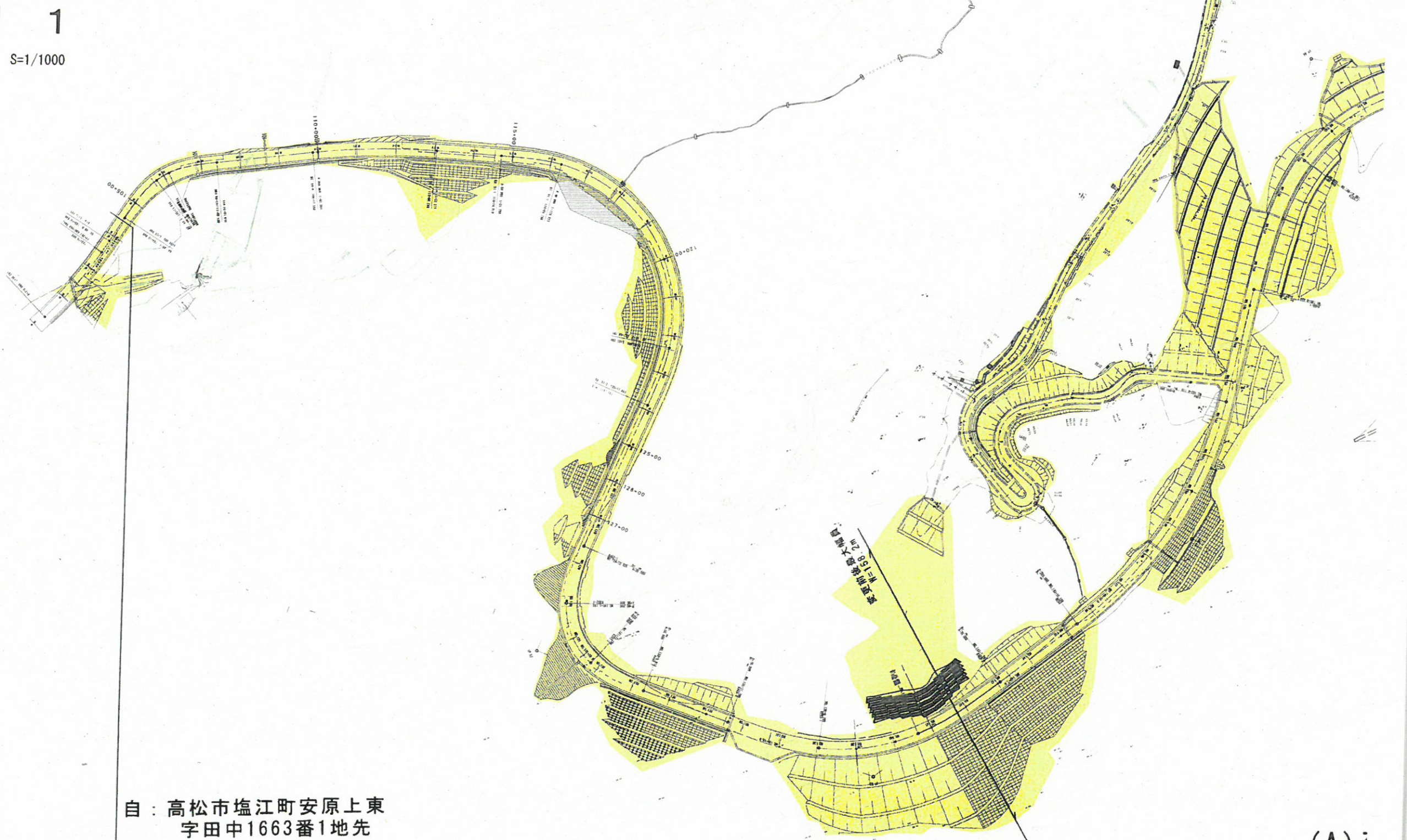
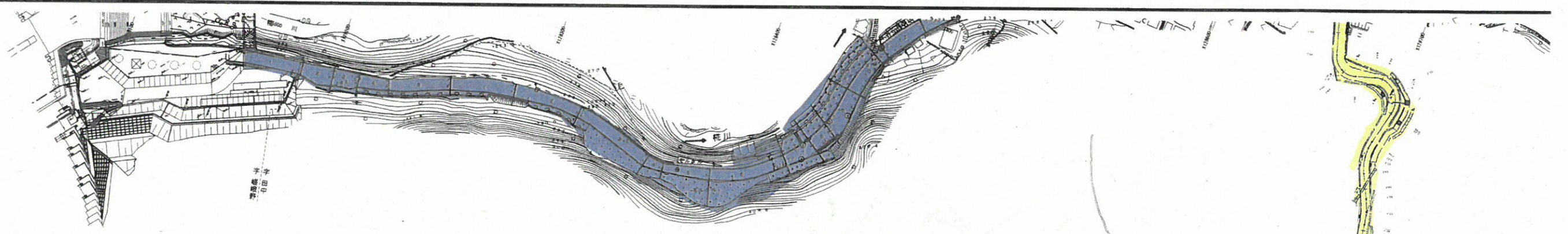


# 平面図 1

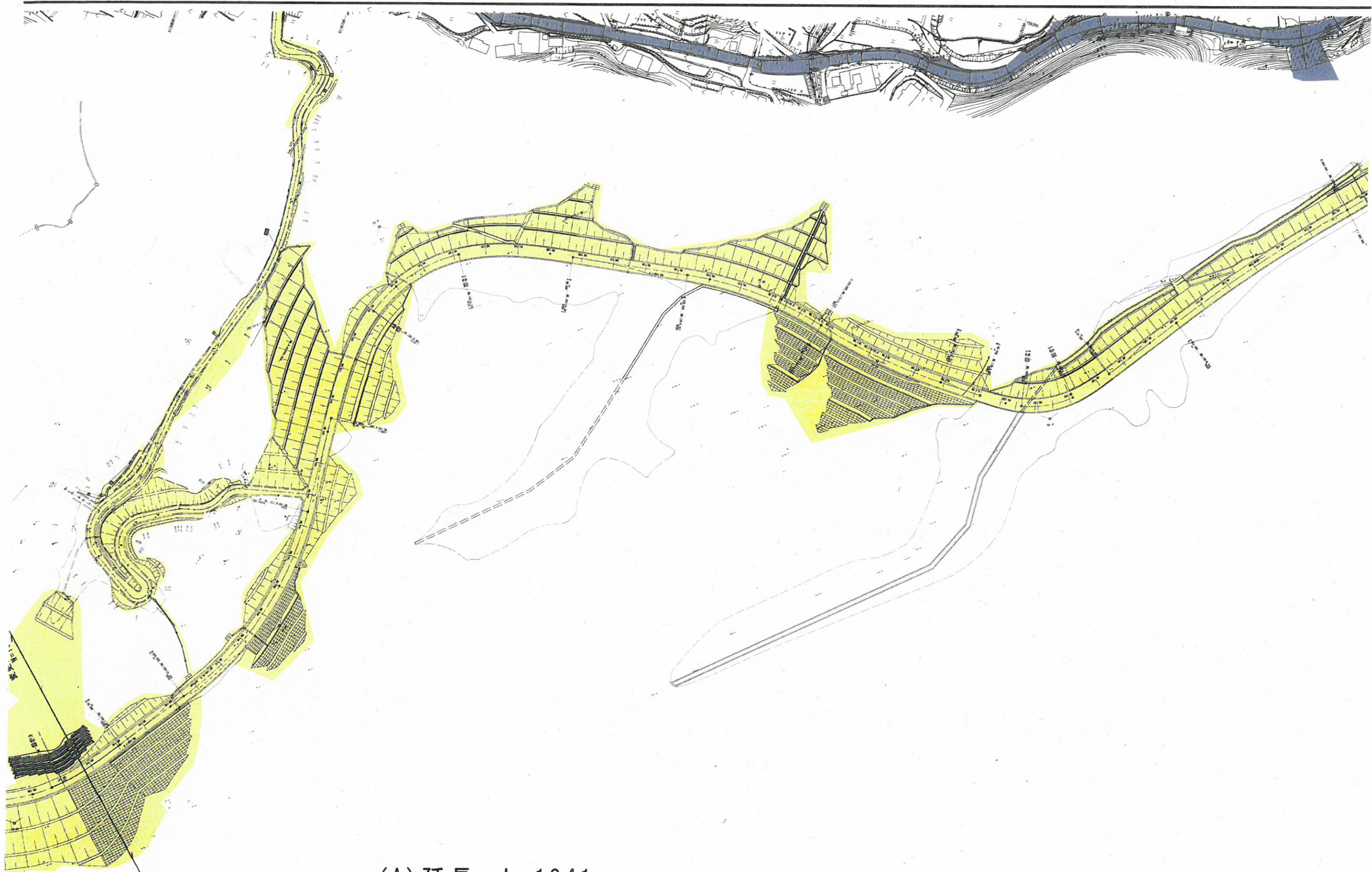
S=1/1000



自：高松市塩江町安原上東  
字田中1663番1地先

(A)





(A) 延長 L=1941m





凡例

既に道路の区域となっている部分	黄色
不用物件とする部分	青色

至：高松市塩江町安原上東  
字菖蒲野1437番1地先

年度	令和2年度 設計図	
路線名	県道穴吹塩江線	
工事名		
位置	高松市塩江町安原上東	
図面名	平面図1	
縮尺	S=1/1000	図面番号
作成年月日		
会社名		
専従者名		