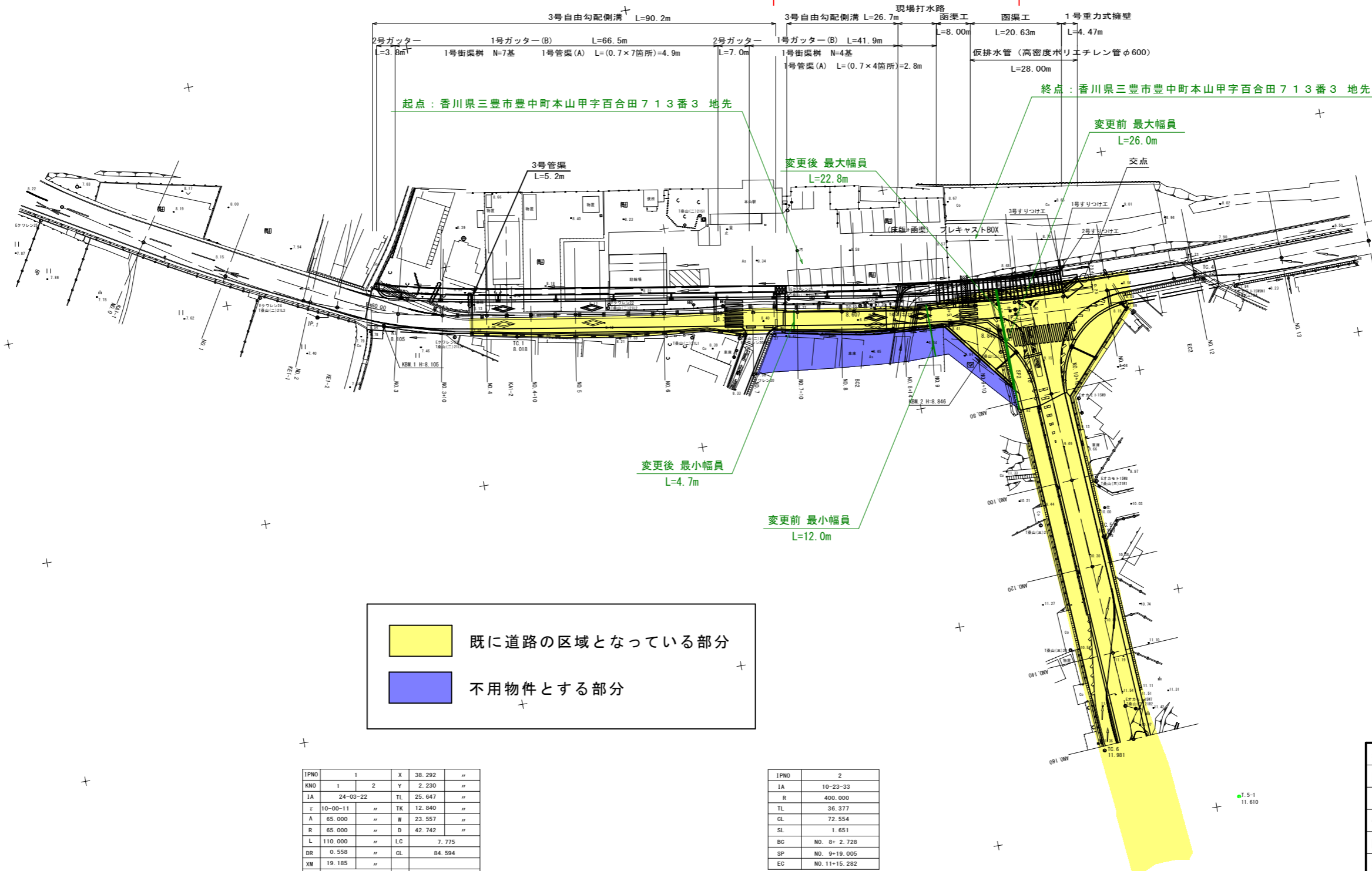


県道観音寺善通寺線 平面図

S=1:500



区域変更 延長 L=55m



起点：香川県三豊市豊中町本山甲字百合田713番3地先



終点：香川県三豊市豊中町本山甲字百合田713番3地先

変更前 最大幅員
L=26.0m

変更後 最大幅員
L=22.8m

変更後 最小幅員
L=4.7m

変更前 最小幅員
L=12.0m

| | |
|--|-----------------|
|  | 既に道路の区域となっている部分 |
|  | 不用物件とする部分 |

| | | | | |
|------|-------------|-----|-------------|-------|
| IPNO | 1 | X | 38.292 | .. |
| KNO | 1 | 2 | Y | 2.230 |
| IA | 24-03-22 | TL | 25.647 | .. |
| E | 10-00-11 | TK | 12.840 | .. |
| A | 65.000 | W | 23.557 | .. |
| R | 65.000 | D | 42.742 | .. |
| L | 110.000 | LG | 7.775 | .. |
| DR | 0.558 | CL | 84.594 | .. |
| XM | 19.185 | | | .. |
| KA1 | NO 0+ 0.000 | KA2 | NO 4+ 4.594 | |
| KE1 | NO 1+18.409 | KE2 | NO 2+ 6.185 | |

| | | | | |
|------|---------------|--|--|--|
| IPNO | 2 | | | |
| IA | 10-23-33 | | | |
| R | 400.000 | | | |
| TL | 36.377 | | | |
| CL | 72.554 | | | |
| SL | 1.651 | | | |
| BC | NO. 8+ 2.728 | | | |
| SP | NO. 9+19.005 | | | |
| EC | NO. 11+15.282 | | | |

| | | |
|-------|----------------|------|
| 年度 | 令和 年度 | 設計図 |
| 路河川名等 | 県道観音寺善通寺線(本山区) | |
| 工事名 | | |
| 位置 | 三豊市豊中町岡本 | |
| 図面名 | 平面図 | |
| 縮尺 | 1/500 | 図面番号 |
| 作成年月日 | | |
| 会社名 | | |
| 事業者名 | 香川県西讃土木事務所 | |